



# Щоденний звіт № 184/2021

від 9 серпня 2021 року<sup>1</sup>

## Короткий виклад

- З вечора 6 до вечора 8 серпня в Донецькій області Місія зафіксувала 168 порушень режиму припинення вогню, зокрема 63 вибухи. За попередній звітний період у цій області зафіксовано 96 порушень.
- З вечора 6 до вечора 8 серпня в Луганській області СММ зафіксувала 283 порушення режиму припинення вогню, зокрема 71 вибух. За попередній звітний період у цій області зафіксовано 138 порушень.
- Спостерігачі уточнювали повідомлення про те, що пошкоджено житлову квартиру в непідконтрольному урядові Золотому-5 (Михайлівці) Луганської області.
- Патрулю Місії погрозували в непідконтрольній урядові Старомихайлівці Донецької області.
- СММ продовжила здійснювати моніторинг на ділянках розведення сил і засобів у районах Станиці Луганської, Золотого та Петрівського, зафіксувавши порушення режиму припинення вогню на ділянці розведення в районі Петрівського та поблизу ділянки розведення в районі Золотого.
- Місія сприяла встановленню локального режиму припинення вогню та здійснювала моніторинг його дотримання для забезпечення функціонування життєво важливих об'єктів цивільної інфраструктури.
- СММ продовжила спостерігати за ситуацією з цивільним населенням, зокрема на 3 КПВВ, а також на відповідних блокпостах збройних формувань у Луганській області.
- Свободу пересування Місії і далі обмежували, зокрема на 3 блокпостах збройних формувань на півдні Донецької області, а також у пункті пропуску на кордоні та на залізничній станції в непідконтрольній урядові Вознесенівці (кол. Червонопартизанськ) та біля неї в Луганській області. БПЛА СММ неодноразово зазнавали впливу перешкод сигналу GPS\*.

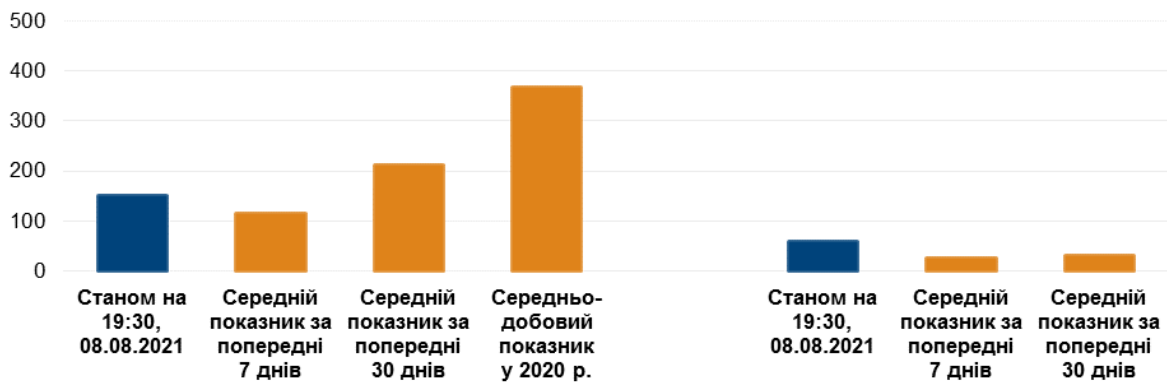
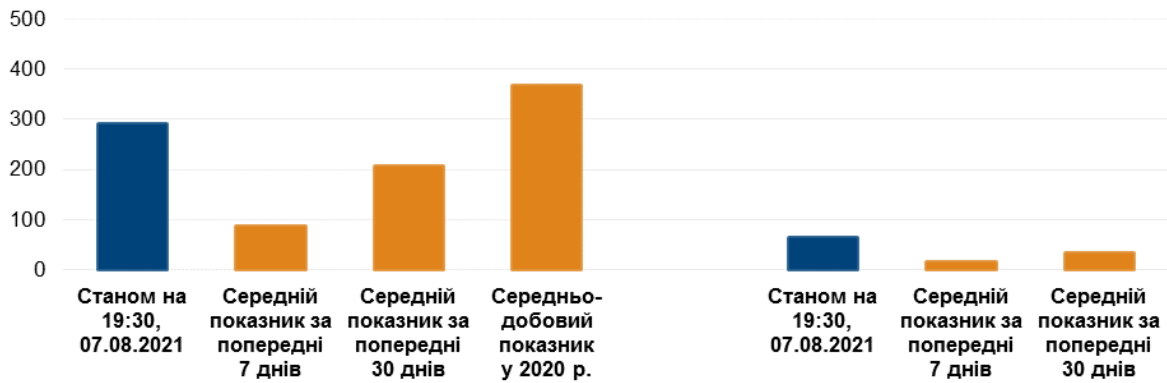
---

<sup>1</sup> На основі інформації, що надійшла від моніторингових команд станом на 19:30 8 серпня 2021 року (за східноєвропейським літнім часом).

## Порушення режиму припинення вогню<sup>2</sup>

К-ть зафіксованих порушень режиму припинення вогню<sup>3</sup>

К-ть зафіксованих вибухів<sup>4</sup>



<sup>2</sup> Детальнішу інформацію про всі випадки порушення режиму припинення вогню, а також мапи Донецької та Луганської областей, де відмічені всі згадані у звіті місця, представлено в додатку.

<sup>3</sup> У тому числі вибухи.

<sup>4</sup> У тому числі внаслідок вогню з озброєння невстановленого типу.

### Мапа з зафіксованими порушеннями режиму припинення вогню



Організація з безпеки та співробітництва в Європі  
Спеціальна моніторингова місія в Україні

### Зафіксовані СММ порушення режиму припинення вогню 7-8 серпня 2021 р.



#### Концентрація порушень режиму припинення вогню

- Висока
- Низька

- Вибух
- Населений пункт
- ..... Лінія зіткнення (орієнт.)

Джерела: адміністративні кордони — УКГП ООН; дороги, річки — проект OpenStreetMap; море — VLIZ (2005). Акваторії МГО, інше — ОБСЕ.

Система координат: WGS 1984 UTM Zone 37N

Ця мапа надається винятково для наочності. Відсутність помилок у мапі не гарантується, а її зміст не означає, що СММ ОБСЕ затверджує або ухвалює офіційний статус мапи.

© СММ ОБСЕ 2019 Не дозволяється використовувати, копіювати, відтворювати, передавати, транслювати, продавати, ліцензувати або застосовувати без попереднього дозволу з боку ОБСЕ у письмовому вигляді.  
Створено: 08/08/2021

З вечора 6 до вечора 8 серпня в Донецькій області СММ зафіксувала 168 порушень режиму припинення вогню, зокрема 63 вибухи невизначеного походження. Більшість порушень сталася в районах на південний захід від н. п. Горлівка (непідконтрольний урядові, 39 км на північний схід від Донецька) увечері 7 серпня, на ділянці розведення в районі н. п. Петрівське (непідконтрольний урядові, 41 км на південь від Донецька) у ніч із 6 на 7 серпня та в ніч із 7 на 8 серпня (див. нижче), в районах на північ від н. п. Широкине (підконтрольний урядові, 100 км на південь від Донецька) увечері 6 та 7 серпня, а також у районах на північний схід від шахти «Октябрська» (непідконтрольна урядові, 9 км на північний захід від центру Донецька) увечері 7 серпня. За [попередній звітний період](#) у цій області зафіксовано 96 порушень режиму припинення вогню (більшість сталася в районах на північ від Широкиного).

У Луганській області Місія зафіксувала 283 порушення режиму припинення вогню, зокрема 71 вибух невизначеного походження. Усі порушення сталися поблизу ділянки розведення в районі н. п. Золоте (підконтрольний урядові, 60 км на захід від Луганська) (див. нижче). За [попередній звітний період](#) у цій області зафіксовано 138 порушень режиму припинення вогню (більшість також сталася поблизу ділянки розведення в районі Золотого).

Після засідання Тристоронньої контактної групи 22 липня 2020 року, на якому була досягнута домовленість про додаткові заходи з посилення режиму припинення вогню, починаючи з 00:01 27 липня 2020 року і до кінця звітного періоду СММ зафіксувала принаймні 48 749 порушень режиму припинення вогню в Донецькій і Луганській областях (зокрема 13 975 вибухів, 9 316 невизначених боєприпасів у польоті, 265 спалахів дульного полум'я, 188 освітлювальних ракет, а також щонайменше 25 005 черг і пострілів).

#### **Пошкодження житлової квартири в Золотому-5 (Михайлівці) Луганської області**

Місія уточнювала повідомлення про те, що пошкоджено житлову квартиру в н. п. Золоте-5 (Михайлівка; непідконтрольний урядові, 60 км на захід від Луганська).

6 серпня на третьому поверсі триповерхового багатоквартирного будинку на вул. Войкова, 5, приблизно за 1 км на південно-південний схід від лінії зіткнення, спостерігачі бачили частково розбиту верхню частину подвійного склопакету західного вікна, 2 пробоїни (10x10 см) у його нижній частині, а також друзки скла між шибками, на внутрішньому й зовнішньому підвіконнях. На зовнішньому підвіконні команда СММ також помітила 2-см кулю з залишками бетону на ній (за оцінкою, від рикошету). Визначити калібр кулі не вдалося. За оцінкою, зазначені пошкодження виникли нещодавно внаслідок вогню зі стрілецької зброї. За словами жінки (70–79 років), яка представилася власницею квартири, вона побачила пошкодження, коли зайшла до квартири 6 серпня.

#### **Патрулю СММ погрозували в Старомихайлівці Донецької області**

7 серпня під час здійснення польоту безпілотного літального апарата (БПЛА) СММ малого радіуса дії, про який повідомлялося заздалегідь, над пошкодженими цивільними об'єктами на південно-західній околиці н. п. Старомихайлівка (непідконтрольний урядові, 15 км на захід від Донецька), до спостерігачі наблизився вочевидь невдоволений неозброєний чоловік (60–69 років) у цивільному одязі та став

погрожувати членам патруля. Він сказав, що зламає міні-БПЛА, якщо вони продовжуватимуть політ у цьому районі, пославшись на те, що «діти плачуть і бояться дронів». Команда Місії приземлила міні-БПЛА та залишила цей район.

### **Ділянки розведення в районах Станиці Луганської, Золотого та Петрівського<sup>5</sup>**

7 та 8 серпня, здійснюючи моніторинг у межах ділянки розведення в районі н. п. Станиця Луганська (підконтрольний урядові, 16 км на північний схід від Луганська), спостерігачі бачили членів збройних формувань (з нарукавними пов'язками з написом «СЦКК») південніше відремонтованого прольоту мосту біля Станиці Луганської (15 км на північний схід від Луганська).

Увечері 6 серпня, перебуваючи на північній околиці н. п. Попасна (підконтрольний урядові, 69 км на захід від Луганська), спостерігачі зафіксували 54 вибухи невизначеного походження, а також 154 черги та постріли з великокаліберного кулемета та стрілецької зброї на відстані близько 3–6 км на схід. Увечері 7 серпня камера СММ у Золотому зафіксувала 2 вибухи невизначеного походження та 14 невизначених боєприпасів у польоті орієнтовно за 1–3 км на схід. Упродовж дня 8 серпня, ведучи спостереження у 2 місцях біля ділянки розведення в районі Золотого, спостерігачі зафіксували 15 вибухів невизначеного походження, а також 44 черги та постріли з великокаліберного кулемета та стрілецької зброї. За оцінкою, усі ці порушення режиму припинення вогню сталися поза ділянкою розведення, однак у межах 5 км від її краю.

7 та 8 серпня, здійснюючи моніторинг неподалік від блокпоста збройних формувань південніше ділянки розведення, команди СММ бачили членів збройних формувань (з нарукавними пов'язками з написом «СЦКК»).

У ніч із 6 на 7 серпня та з 7 на 8 серпня камера СММ, розміщена приблизно за 2 км на схід від н. п. Богданівка (підконтрольний урядові, 41 км на південний захід від Донецька), зафіксувала сукупно 36 невизначених боєприпасів, що пролетіли на відстані орієнтовно 1–3 км на східно-південний схід і південний схід. Уночі 8 серпня камера СММ у Петрівському зафіксувала 1 вибух невизначеного походження на відстані близько 1–2 км на південний захід. За оцінкою, усі ці порушення режиму припинення вогню сталися в межах ділянки розведення в районі Петрівського.

7 серпня, перебуваючи приблизно за 2 км на схід від Богданівки, члени патруля Місії бачили, як 5 співробітників (чоловіки 30–49 років) Державної служби України з надзвичайних ситуацій зі спорядженням для розмінування прибирали рослинність на автодорозі С050563, що веде на схід до н. п. Вікторівка (непідконтрольний урядові, 42 км на південний захід від Донецька).

### **Відведення озброєння**

Місія продовжувала здійснювати моніторинг відведення озброєння, передбаченого Меморандумом, а також Комплексом заходів і Доповненням до нього.

СММ зафіксувала 1 танк, розміщений із порушенням ліній відведення в житловому

---

<sup>5</sup> Розведення передбачено Рамковим рішенням Тристоронньої контактної групи про розведення сил і засобів від 21 вересня 2016 року.



кварталі в підконтрольному урядові районі Донецької області (детальніше див. таблицю нижче).

### **Ознаки військової присутності та присутності військового типу в зоні безпеки**

СММ зафіксувала 7 бойових броньованих машин (зокрема п'ять поблизу житлового кварталу) у підконтрольних урядові районах Донецької області (детальніше див. таблицю нижче).

### **Наявність протитанкових мін біля Голубівського Луганської області**

6 серпня у 2 місцях приблизно за 1 км на західно-північний захід від західної околиці н. п. Голубівське (непідконтрольний урядові, 51 км на захід від Луганська) БПЛА СММ малого радіуса дії вперше зафіксував 19 протитанкових мін, встановлених поперек і поблизу дороги місцевого значення, що веде на захід у напрямку Золотого. За оцінкою, ці міни перебувають там протягом певного часу та належать збройним формуванням.

7 серпня на східній околиці н. п. Золоте-2 (Карбоніт; підконтрольний урядові, 62 км на захід від Луганська) спостерігачі вперше бачили 14 попереджувальних знаків про міну небезпеку (дерев'яні квадрати червоного кольору з написом «Небезпечно! Міни!» українською мовою та зображенням білого черепа) на південному краї автошляху Т1316. За оцінкою, ці знаки встановили нещодавно.

### **Вирви в Горлівці Донецької області**

6 серпня на північно-західній околиці Горлівки БПЛА СММ малого радіуса дії вперше зафіксував 3 вирви в полі, приблизно за 50 м на південь від будинку. За оцінкою, ці вирви виникли нещодавно від влучення, ймовірно, 82-мм мінометних мін (не зафіксовані за даними спостереження від 25 квітня 2021 року).

### **Зусилля Місії зі сприяння уможливленню функціонування життєво важливих об'єктів цивільної інфраструктури**

7 та 8 серпня СММ продовжувала сприяти забезпеченню функціонування Донецької фільтрувальної станції (15 км на північ від Донецька).

### **Ситуація на КПВВ і відповідних блокпостах**

7 та 8 серпня в Луганській області, за спостереженнями Місії, контрольний пункт в'їзду-вийзду (КПВВ) у Станиці Луганській і відповідний блокпост збройних формувань південніше мосту біля Станиці Луганської були відкриті, а пішоходи очікували в чергах на перетин в обох напрямках.

Упродовж обох днів СММ зауважила, що КПВВ біля Золотого та в н. п. Щастя (підконтрольний урядові, 20 км на північ від Луганська) були відкриті, однак відповідні блокпости збройних формувань південніше ділянки розведення в районі Золотого та за 3 км на південний схід від мосту в Щасті були закритими.

## Прикордонні райони, що не контролюються урядом

7 серпня, ведучи спостереження в пункті пропуску на кордоні<sup>6</sup> поблизу н. п. Вознесенівка (кол. Червонопартизанськ; 65 км на південний схід від Луганська), команда СММ бачила, що до України заїхав 1 автомобіль, а з України виїхали 4 автомобілі (2 з табличками «ЛНР») й 1 тентована вантажівка (з табличками «ЛНР»). Приблизно через 5 хвилин член збройних формувань сказав команді Місії залишити цей район\*.

## Безпекова ситуація на сході та південному сході Херсонської області

У період із 6 до 8 серпня Місія здійснювала моніторинг у районах на сході та південному сході Херсонської області: в пунктах пропуску біля н. п. Каланчак (67 км на південний схід від Херсона), н. п. Чаплинка (77 км на південний схід від Херсона) і н. п. Чонгар (163 км на південний схід від Херсона), а також уздовж узбережжя Азовського моря біля н. п. Генічеськ (176 км на схід від Херсона). 8 серпня СММ здійснювала моніторинг у районах уздовж Північно-Кримського каналу. Під час моніторингу в цих районах спостерігачі не зафіксували змін у безпековій ситуації.

СММ продовжувала стежити за ситуацією в Одесі, Львові, Івано-Франківську, Харкові, Дніпрі, Чернівцях і Києві.

## \*Обмеження свободи пересування та інші перешкоди у виконанні мандата СММ

*Робота з моніторингу та свобода пересування СММ обмежені загрозами у сфері безпеки, зокрема ризики, пов'язані з наявністю мін і невибухлих боєприпасів, а також іншими перешкодами, які щодня змінюються. Мандат СММ передбачає вільний і безпечний доступ по всій Україні. Усі підписанти Мінських угод погодилися з необхідністю вільного та безпечного доступу, а також із тим, що обмеження свободи пересування СММ є порушенням і що на такі порушення необхідно швидко реагувати. Вони також дійшли згоди, що Спільний центр із контролю та координації (СЦКК) повинен сприяти такому реагуванню та здійснювати загальну координацію робіт із розмінування. Однак, збройні формування в окремих районах Донецької та Луганської областей часто відмовляють СММ у доступі до районів, прилеглих до непідконтрольних урядові ділянок кордону України (наприклад, див. нижче). Діяльність СММ у Донецькій та Луганській областях, як і раніше, залишалася обмеженою після того, як [23 квітня 2017 року поблизу Пришиба стався інцидент, який призвів до загибелі людини](#). Унаслідок цього спроможність Місії вести спостереження залишалася обмеженою.*

### Заборона доступу:

- 7 серпня на блокпості поблизу н. п. Староласпа (непідконтрольний урядові, 51 км на південь від Донецька) озброєний член збройних формувань не пропустив патруль Місії на південний захід до населеного пункту, пославшись на те, що «в цьому районі тривають інженерні роботи й роботи з розмінування». Перебуваючи на блокпості, спостерігачі бачили, що його перетинали цивільні особи та транспортні засоби.
- Того ж дня в пункті пропуску на кордоні поблизу н. п. Вознесенівка (кол. Червонопартизанськ; непідконтрольний урядові, 65 км на південний схід від

<sup>6</sup> Відповідно до постанов Кабінету Міністрів України, прийнятих у 2014 році, роботу цих та інших пунктів пропуску на кордоні, що не контролюються урядом, офіційно призупинено.

Луганська) член збройних формувань сказав патрулю Місії залишити цей район.

- Того ж дня, коли патруль СММ прибув до залізничної станції «Червона Могила» у Вознесенівці, член збройних формувань сказав спостерігачам залишити район, пославшись на відсутність попереднього узгодження.
- 8 серпня на блокпості поблизу н. п. Шевченко (непідконтрольний урядові, 69 км на південь від Донецька) 2 озброєні члени збройних формувань не пропустили патруль Місії на південь до н. п. Приморське (непідконтрольний урядові, 76 км на південь від Донецька), пославшись на «накази від командирів». Перебуваючи на блокпості, спостерігачі бачили, що його перетинали цивільні особи та транспортні засоби.
- Того ж дня на блокпості біля н. п. Безіменне (непідконтрольний урядові, 100 км на південь від Донецька) озброєний член збройних формувань не пропустив патруль Місії на захід, пославшись на те, що «в цьому районі тривають роботи з розмінування». Перебуваючи на блокпості, спостерігачі бачили, що його перетинали цивільні особи та транспортні засоби.

*Регулярні обмеження на ділянках розведення сил і засобів і через міні/невибухлі боєприпаси:*

- Не здійснивши суцільного розмінування, вилучення невибухлих боєприпасів та усунення інших перешкод, сторони і далі відмовляли СММ у необмеженому доступі, а також у можливості пересуватися окремими дорогами, які раніше були визначені як важливі для здійснення Місією ефективного моніторингу та для пересування цивільних осіб.

Затримка:

- 8 серпня на блокпості поблизу н. п. Болотене (підконтрольний урядові, 22 км на північний схід від Луганська) 2 військовослужбовці Збройних сил України пропустили патруль Місії в західному напрямку до населеного пункту лише після орієнтовно 1 години затримки, пославшись на безпекову ситуацію в цьому районі.
- Того ж дня на блокпості поблизу н. п. Кремінець (непідконтрольний урядові, 16 км на південний захід від Донецька) 3 члени збройних формувань (один був явно озброєний) дозволили патрулю Місії проїхати в західному напрямку до іншого блокпоста поблизу н. п. Олександрівка (непідконтрольний урядові, 20 км на південний захід від Донецька) лише після приблизно 35-хвилинної затримки, пославшись на необхідність почекати на «накази від своїх командирів».

Інші перешкоди<sup>7</sup>:

- 6 серпня, пролітаючи над районами біля н. п. Золоте (підконтрольний урядові, 60 км на захід від Луганська), БПЛА СММ малого радіуса дії зазнавав впливу перешкод сигналу GPS (за оцінкою, унаслідок імовірного глушіння).
- 7 серпня, пролітаючи над районами біля н. п. Катеринівка (підконтрольний урядові, 64 км на захід від Луганська) та поблизу непідконтрольних урядові н. п. Старомихайлівка (15 км на захід від Донецька) і н. п. Березівське (53 км на північний захід від Луганська), БПЛА СММ малого радіуса дії зазнавали впливу перешкод сигналу GPS (за оцінкою, унаслідок імовірного глушіння).

---

<sup>7</sup> Згадані в цьому розділі перешкоди сигналу (випадки глушіння та ймовірного глушіння) могли створювати з будь-якого місця в радіусі кількох кілометрів від місцеположень БПЛА.



- 8 серпня під час 3 польотів над районами біля н. п. Красногорівка (підконтрольний урядові, 24 км на північ від Донецька), 3 польотів поблизу н. п. Яснодольськ (непідконтрольний урядові, 41 км на захід від Луганська), 1 польоту неподалік Болотеного, 1 польоту поблизу н. п. Лозівський (непідконтрольний урядові, 32 км на захід від Луганська) та ще 1 польоту поряд із Березівським БПЛА СММ малого радіуса дії зазнавали впливу перешкод сигналу GPS (за оцінкою, унаслідок імовірного глушіння).
- Того ж дня, пролітаючи над районами біля Красногорівки, БПЛА СММ середнього радіуса дії зазнавав впливу перешкод сигналу GPS (за оцінкою, унаслідок імовірного глушіння).

### Таблиця озброєння

#### Озброєння, розміщене з порушенням ліній відведення

Дата	К-ть одиниць озброєння	Вид озброєння	Місце	Джерело спостереження
<b>підконтрольні уряду райони</b>				
07.08.2021	1	танк (невстановленого типу)	поблизу житлового району н. п. Орлівка (22 км на північний захід від Донецька)	патруль

#### **Таблиця ознак військової присутності та присутності військового типу в зоні безпеки<sup>8</sup>**

Дата	К-ть	Вид	Місце	Джерело спостереження
<b>підконтрольні уряду райони</b>				
05.08.2021	1	ймовірно бойова броньована машина (невстановленого типу)	поблизу н. п. Нью-Йорк (кол. Новгородське; 35 км на північ від Донецька)	БПЛА малого радіуса дії
	1	бойова броньована машина (типу БМП)	поблизу н. п. Юр'ївка (35 км на північ від Донецька)	
07.08.2021	5	бойова броньована машина (БМП-2 — 4 од., БМП-1 — 1 од.)	поблизу житлового району н. п. Ольгінка (40 км на південний захід від Донецька)	патруль

<sup>8</sup> Згадані у цьому розділі БМ не підпадають під дію Мінських угод щодо відведення озброєння.

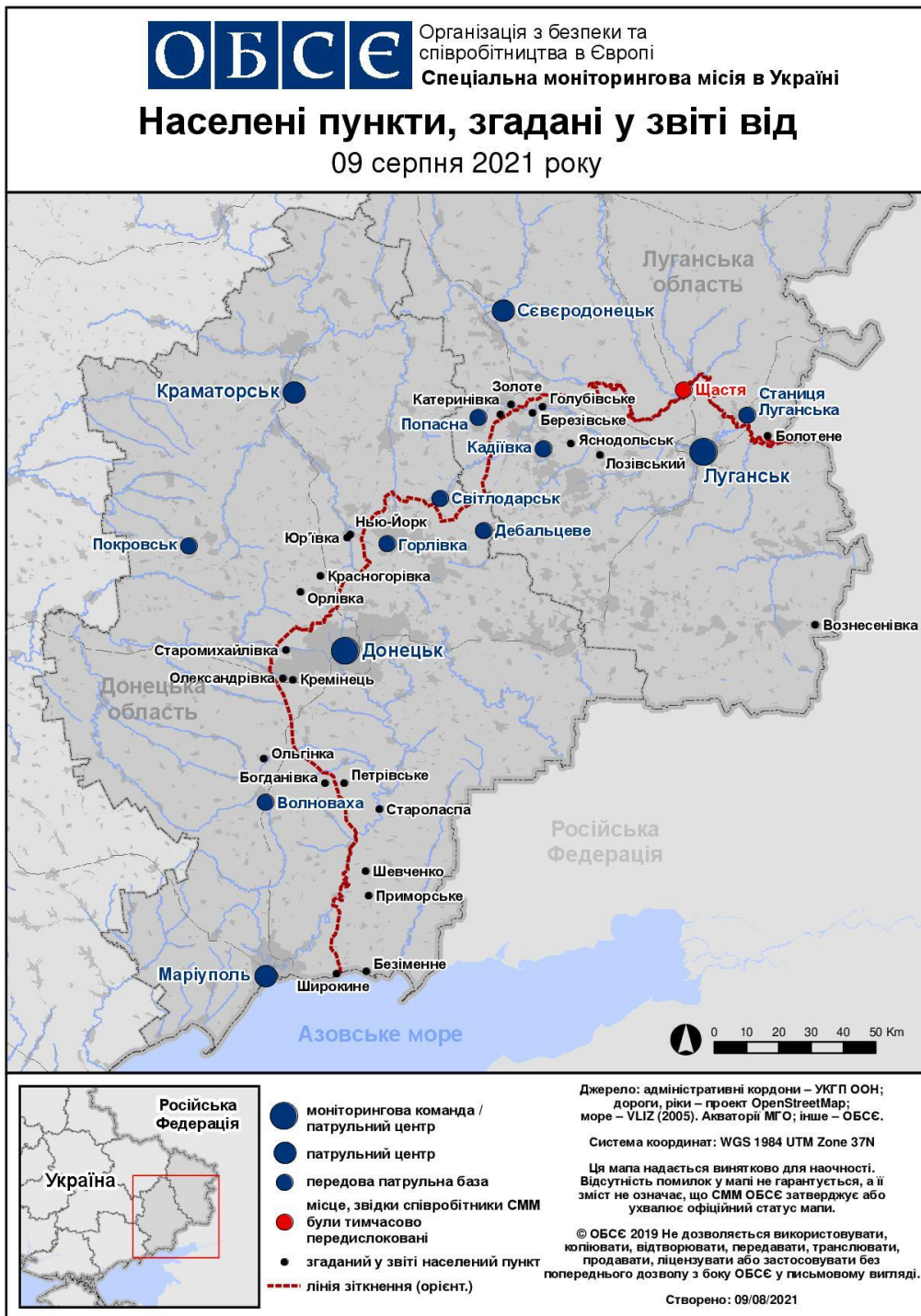
**Таблиця порушень режиму припинення вогню станом на 8 серпня 2021 року<sup>9</sup>**

Місце розміщення СММ	Місце події	Спосіб	К-ть	Спостереження	Опис	Озброєння	Дата, час
камера СММ за 2 км на Сх від н. п. Богданівка (підконтрольний уряду, 41 км на ПдЗх від Донецька)	1–3 км на СхПдСх	зафіксувала	2	Н/Д боєприпас	ПнПнСх–ПдПдЗх (за оцінкою, на ділянці розведення в районі Петрівського)	Н/Д	7.08, 01:14
камера СММ за 1,5 км на ПнСх від н. п. Гнугове (підконтрольний уряду, 90 км на Пд від Донецька)	3–5 км на ПдСх	зафіксувала	5	Н/Д боєприпас	ПнПнСх–ПдПдЗх	Н/Д	7.08, 00:19
камера СММ на шахті «Октябрська» (непідконтрольна уряду, 9 км на ПнЗх від центру Донецька)	1–3 км на Зх	зафіксувала	1	вибух	невизначеного походження	Н/Д	6.08, 23:31
	0,5–1,5 км на ЗхПдЗх	зафіксувала	1	освітлювальна ракета	Пн–Пд	Н/Д	6.08, 23:34
камера СММ за 1 км на ПдЗх від н. п. Широкине (підконтрольний уряду, 100 км на Пд від Донецька)	4–6 км на Пн	зафіксувала	22	Н/Д боєприпас	Зх–Сх	Н/Д	6.08, 22:38
	4–6 км на Пн	зафіксувала	2	вибух	невизначеного походження	Н/Д	06.08, 22:50
	4–6 км на Пн	зафіксувала	1	вибух	невизначеного походження	Н/Д	06.08, 23:15
	4–6 км на ПнПнСх	зафіксувала	1	Н/Д боєприпас	Сх–Зх	Н/Д	06.08, 23:30
	4–6 км на Пн	зафіксувала	1	Н/Д боєприпас	Сх–Зх	Н/Д	06.08, 23:33
приблизно 3 км на ПдПдСх від н. п. Стила (непідконтрольний уряду, 34 км на Пд від Донецька)	8–10 км на ПдПдСх	чули	3	вибух	невизначеного походження	Н/Д	07.08, 10:19–10:30
	8–10 км на ПдПдСх	чули	2	вибух	невизначеного походження	Н/Д	07.08, 10:32–10:45
	8–10 км на ПдПдСх	чули	2	вибух	невизначеного походження	Н/Д	07.08, 10:45–11:00
	8–10 км на ПдПдСх	чули	2	вибух	невизначеного походження	Н/Д	07.08, 11:00–11:15
н. п. Мінеральне (непідконтрольний уряду, 10 км на ПнСх від Донецька)	5–7 км на ПдПдСх	чули	4	вибух	невизначеного походження	Н/Д	07.08, 10:30–10:34
приблизно 3 км на ЗхПдЗх від залізничного вокзалу Донецька (непідконтрольний уряду, 6 км на ПнЗх від центру міста)	3–4 км на ПдЗх	чули	2	вибух	невизначеного походження	Н/Д	07.08, 12:48
приблизно 3 км на ПдСх від н. п. Спартак (непідконтрольний уряду, 9 км на Пн від Донецька)	6–7 км на Сх	чули	1	вибух	невизначеного походження	Н/Д	07.08, 13:30
Пн околиця н. п. Попасна (підконтрольний уряду, 69 км на Зх від Луганська)	3–6 км на Сх	чули	54	вибух	невизначеного походження (за оцінкою, поза ділянкою розведення в районі Золотого)	Н/Д	06.08, 20:14–22:36
	3–6 км на Сх	чули	46	черга	за оцінкою, поза ділянкою розведення в районі Золотого	великокаліберний кулемет	06.08, 20:14–22:01
	3–6 км на Сх	чули	74	постріл	за оцінкою, поза ділянкою розведення в районі Золотого	великокаліберний кулемет	06.08, 20:14–22:01
	3–6 км на Сх	чули	34	черга	за оцінкою, поза ділянкою розведення в районі Золотого	стрілецька зброя	06.08, 20:14–22:14
камера СММ у н. п. Авдіївка (підконтрольний уряду, 17 км на Пн від Донецька)	1–3 км на Сх	зафіксувала	1	вибух	невизначеного походження	Н/Д	08.08, 02:45
камера СММ за 2 км на Сх від н. п. Богданівка (підконтрольний уряду, 41 км на ПдЗх від Донецька)	1–3 км на СхПдСх	зафіксувала	12	Н/Д боєприпас	ПнПнСх–ПдПдЗх (за оцінкою, на ділянці розведення в районі Петрівського)	Н/Д	07.08, 22:50
	1–3 км на СхПдСх	зафіксувала	7	Н/Д боєприпас	ПнПнСх–ПдПдЗх (за оцінкою, на ділянці розведення в районі Петрівського)	Н/Д	08.08, 00:10

<sup>9</sup> У таблиці вказані лише порушення режиму припинення вогню, які були зафіксовані безпосередньо патрулями Місії чи камерами СММ, а також ті випадки, які Місія оцінює як навчання з бойовою стрільбою, контрольовані підриви, тощо. Зазначені деталі, а саме: відстань, напрямок, тип зброї тощо, базуються на оцінках, зроблених спостерігачами на місцях і спеціалістами з технічного моніторингу, і необов'язково завжди є точними. Напис «невідомо» (Н/Д) означає, що СММ не змогла підтвердити таку інформацію у зв'язку з відстанню, погодними умовами, технічними обмеженнями та/або з інших причин. Одні і ті ж самі, за оцінкою СММ, порушення режиму припинення вогню, зафіксовані паралельно декількома патрулями/камерами, відображаються у таблиці лише один раз.

Місце розміщення СММ	Місце події	Спосіб	К-ть	Спостереження	Опис	Озброєння	Дата, час
	1–3 км на ПдСх	зафіксувала	1	Н/Д боєприпас	ЗхПдЗх–СхПнСх (за оцінкою, на ділянці розведення в районі Петрівського)	Н/Д	08.08, 00:10
	1–3 км на СхПдСх	зафіксувала	9	Н/Д боєприпас	ПдПдЗх–ПнПнСх (за оцінкою, на ділянці розведення в районі Петрівського)	Н/Д	08.08, 02:41
	1–3 км на СхПдСх	зафіксувала	5	Н/Д боєприпас	ПнПнСх–ПдПдЗх (за оцінкою, на ділянці розведення в районі Петрівського)	Н/Д	08.08, 04:10
камера СММ на Донецькій фільтрувальній станції (15 км на Пн від Донецька)	2–4 км на ПдПдЗх	зафіксувала	6	вибух	невизначеного походження	Н/Д	07.08, 22:17
камера СММ на КПВВ у н. п. Гнутове (підконтрольний уряду, 90 км на Пд від Донецька)	2–4 км на СхПдСх	зафіксувала	1	вибух	невизначеного походження	Н/Д	07.08, 22:22
камера СММ на шахті «Октябрська» (непідконтрольна уряду, 9 км на ПнЗх від центру Донецька)	3–5 км на ПнПнСх	зафіксувала	25	вибух	невизначеного походження	Н/Д	07.08, 22:20
камера СММ у н. п. Петрівське (непідконтрольний уряду, 41 км на Пд від Донецька)	1–2 км на ПдЗх	зафіксувала	1	вибух	невизначеного походження (за оцінкою, на ділянці розведення)	Н/Д	08.08, 04:21
камера СММ за 1 км на ПдЗх від н. п. Широкине (підконтрольний уряду, 100 км на Пд від Донецька)	2–3 км на ПнПнСх	зафіксувала	1	вибух	невизначеного походження	Н/Д	07.08, 21:24
	3–5 км на Пн	зафіксувала	1	вибух	невизначеного походження	Н/Д	07.08, 23:04
н. п. Горлівка (непідконтрольний уряду, 39 км на ПнСх від Донецька)	1–2 км на ПдЗх	чули	36	постріл		стрілецька зброя	07.08, 22:18–22:19
	1–2 км на ПдЗх	чули	3	черга		стрілецька зброя	07.08, 22:19
н. п. Олександрівка (непідконтрольний уряду, 20 км на ПдЗх від Донецька)	3–5 км на Пд	чули	2	вибух	невизначеного походження	Н/Д	08.08, 10:18–10:23
	2–4 км на Пд	чули	3	вибух	невизначеного походження	Н/Д	08.08, 10:18–10:23
	2–4 км на Пд	чули	2	вибух	невизначеного походження	Н/Д	08.08, 10:26
камера СММ у н. п. Золоте (підконтрольний уряду, 60 км на Зх від Луганська)	1–3 км на Сх	зафіксувала	14	Н/Д боєприпас	Пн–Пд (за оцінкою, поза ділянкою розведення)	Н/Д	07.08, 21:44
	1–3 км на Сх	зафіксувала	1	вибух	невизначеного походження (за оцінкою, поза ділянкою розведення)	Н/Д	07.08, 22:04
	1–3 км на Сх	зафіксувала	1	вибух	невизначеного походження (за оцінкою, поза ділянкою розведення)	Н/Д	07.08, 22:39
н. п. Золоте-4 (Родіна; підконтрольний урядові, 60 км на Зх від Луганська)	1–2 км на Сх	чули	9	вибух	невизначеного походження (за оцінкою, поза ділянкою розведення)	Н/Д	08.08, 14:09–14:15
	1–1,5 км на Сх	чули	20	постріл	за оцінкою, поза ділянкою розведення	стрілецька зброя	08.08, 14:09–14:15
	1–2 км на Сх	чули	20	черга	за оцінкою, поза ділянкою розведення	великокаліберний кулемет	08.08, 14:09–14:15
	2–3 км на Сх	чули	4	черга	за оцінкою, поза ділянкою розведення	стрілецька зброя	08.08, 14:28–14:29
Пд околиця н. п. Золоте-2 (Карбоніт; підконтрольний уряду, 62 км на Зх від Луганська)	8 км на ПдСх	чули	6	вибух	невизначеного походження (за оцінкою, поза ділянкою розведення)	Н/Д	08.08, 16:47–16:55

## Мапа Донецької та Луганської областей<sup>10</sup>



<sup>10</sup> За рішенням Постійної ради №1117 від 21 березня 2014 року, СММ базується в десяти містах по всій Україні (Херсон, Одеса, Львів, Івано-Франківськ, Харків, Донецьк, Дніпро, Чернівці, Луганськ і Київ). Ця мапа східної України призначена для ілюстративних цілей. На ній вказані населені пункти, згадані у звіті, а також ті, де є офіси СММ (моніторингові команди, патрульні центри та передові патрульні бази) в Донецькій і Луганській областях. (Червоним кольором виділено передову патрульну базу, з якої співробітники СММ були тимчасово передислоковані згідно з рекомендаціями експертів з безпеки з деяких держав-учасниць ОБСЄ та з урахуванням вимог СММ щодо безпеки. СММ використовує ці приміщення у світлу пору доби, а також патрулює в цьому населеному пункті вдень).