

# Ежедневный отчет № 141/2021

от 19 июня 2021 года<sup>1</sup>

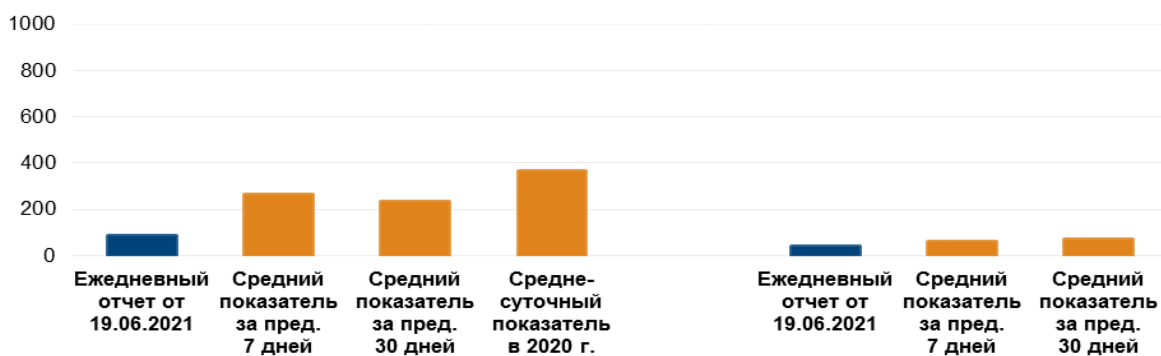
## Краткое изложение

- В Донецкой области СММ зафиксировала 41 нарушение режима прекращения огня, в том числе 18 взрывов. За предыдущий отчетный период зафиксировано 196 нарушений.
- В Луганской области Миссия зафиксировала 45 нарушений режима прекращения огня, в том числе 21 взрыв. За предыдущий отчетный период зафиксировано 993 нарушения.
- В неподконтрольном правительству Сентяновке Луганской области рядом с патрулем СММ было слышно стрельбу из стрелкового оружия\*.
- Миссия продолжала осуществлять мониторинг на участках разведения сил и средств в районах Станицы Луганской, Золотого и Петровского, зафиксировав нарушения режима прекращения огня возле участка разведения в районе Золотого.
- СММ способствовала установлению локального режима прекращения огня и осуществляла мониторинг его соблюдения для обеспечения возможности функционирования жизненно важных объектов гражданской инфраструктуры.
- Миссия продолжала наблюдать за ситуацией с гражданским населением, в частности на 5 КПВВ, а также на 4 соответствующих блокпостах вооруженных формирований в Донецкой и Луганской областях.
- Свободу передвижения СММ по-прежнему ограничивали. БПЛА Миссии вновь подвергались воздействию помех сигналу GPS\*.

## Нарушения режима прекращения огня<sup>2</sup>

К-во зафиксированных нарушений режима прекращения огня<sup>3</sup>

К-во зафиксированных взрывов<sup>4</sup>



<sup>1</sup> На основании информации, поступившей от мониторинговых команд по состоянию на 19:30 18 июня 2021 года (по восточноевропейскому летнему времени).

<sup>2</sup> Более подробная информация обо всех случаях нарушения режима прекращения огня, а также карты Донецкой и Луганской областей, где отмечены все упомянутые в отчете места, представлены в приложении. В течение отчетного периода камеры СММ в Петровском и Гнутовом не функционировали. Погодные условия ограничивали возможности ведения наблюдения при помощи некоторых других камер Миссии.

<sup>3</sup> В том числе взрывы.

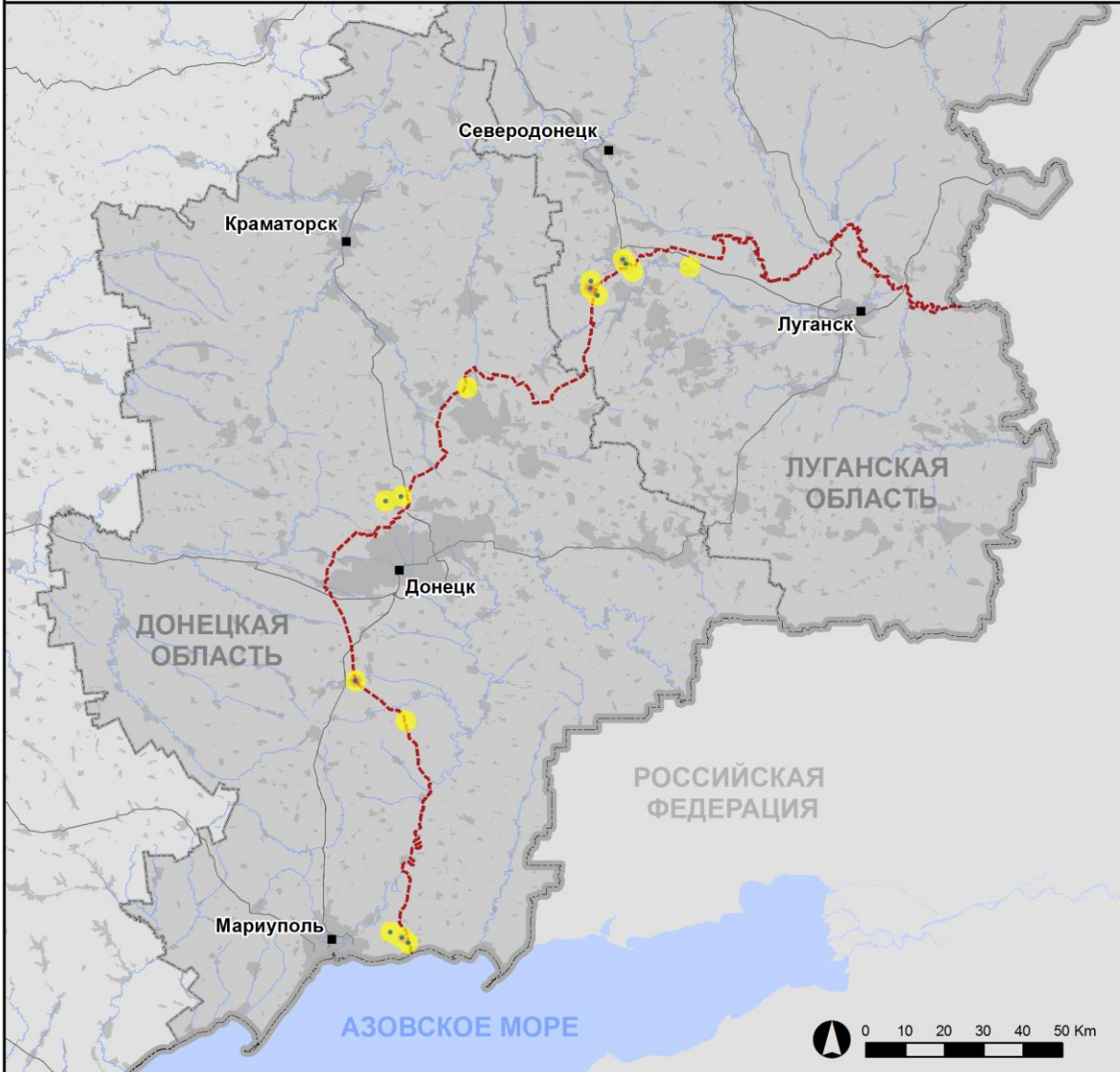
<sup>4</sup> В том числе из вооружения неустановленного типа.

### Карта с зафиксированными нарушениями режима прекращения огня



Организация по безопасности и сотрудничеству в Европе  
Специальная мониторинговая миссия в Украине

### Зафиксированные СММ нарушения режима прекращения огня 18 июня 2021 г.



- Концентрация нарушений режима прекращения огня**
- Высокая
  - 
  - Низкая
  - Взрыв
  - Населенный пункт
  - Линия соприкосновения (ориентир.)

Источники: административные границы — УКГВ ООН; дороги, реки — проект OpenStreetMap; море — VLIZ (2005), Акватории МГО; другое — ОБСЕ.

Система координат: WGS 1984 UTM Zone 37N

Данная карта предоставляется исключительно для наглядности. Отсутствие ошибок не гарантировано, а ее содержание не подразумевает, что СММ ОБСЕ утверждает или одобряет официальный статус карты.

© СММ ОБСЕ 2019 Не разрешается использовать, копировать, воспроизводить, передавать, транслировать, продавать, лицензировать или применять без предварительного разрешения со стороны ОБСЕ в письменном виде.  
Создано: 19/06/2021

В Донецкой области СММ зафиксировала 41 нарушение режима прекращения огня, в том числе 18 взрывов (1 разрыв боеприпаса, 2 взрыва в воздухе и 15 взрывов неопределенного происхождения). Большинство нарушений произошли в районе к северо-востоку от н. п. Новотроицкое (подконтрольный правительству, 36 км к юго-западу от Донецка). За [предыдущий отчетный период](#) зафиксировано 196 нарушений режима прекращения огня.

В Луганской области Миссия зафиксировала 45 нарушений режима прекращения огня, в том числе 21 взрыв (1 взрыв в воздухе и 20 взрывов неопределенного происхождения). Большинство нарушений произошли к юго-востоку от н. п. Попасная (подконтрольный правительству, 69 км к западу от Луганска), а также севернее участка разведения в районе н. п. Золотое (подконтрольный правительству, 60 км к западу от Луганска) (см. ниже). За [предыдущий отчетный период](#) зафиксировано 993 нарушения режима прекращения огня.

После заседания Трехсторонней контактной группы 22 июля 2020 года, на котором была достигнута договоренность о дополнительных мерах по усилению режима прекращения огня, начиная с 00:01 27 июля 2020 года и до конца отчетного периода Миссия зафиксировала не менее 35 841 нарушения режима прекращения огня в Донецкой и Луганской областях (в том числе 11 190 взрывов, 5 990 пролетевших неопределенных боеприпасов, 234 вспышки дульного пламени, 118 осветительных ракет, а также не менее 18 309 очередей и выстрелов).

#### **Огонь из стрелкового оружия возле патруля СММ в Сентяновке Луганской области**

Находясь в жилом районе на северной окраине н. п. Сентяновка (бывш. Фрунзе; неподконтрольный правительству, 44 км к западу от Луганска), наблюдатели слышали 2 выстрела из стрелкового оружия и оценили, что огонь велся в 200–700 м к северо-востоку, а также свист, по оценке, в результате стрельбы из стрелкового оружия поблизости. Патруль покинул этот район и переместился в другое место неподалеку\*.

#### **Участки разведения в районах Станицы Луганской, Золотого и Петровского<sup>5</sup>**

Осуществляя мониторинг на **участке разведения в районе н. п. Станица Луганская** (подконтрольный правительству, 16 км к северо-востоку от Луганска), наблюдатели видели 2 членов вооруженных формирований (с нарукавными повязками с надписью «СЦКК») южнее отремонтированного пролета моста у данного населенного пункта (15 км к северо-востоку от Луганска).

Находясь рядом с блокпостом вооруженных формирований южнее **участка разведения в районе Золотого**, наблюдатели видели 4 членов вооруженных формирований (с нарукавными повязками с надписью «СЦКК»). Команда Миссии вновь видела 7 ранее зафиксированных контейнеров, размещенных южнее южного края участка разведения и в его пределах.

В ночь с 17 на 18 июня камера СММ в Попасной зафиксировала 1 взрыв неопределенного происхождения ориентировочно в 3–4 км к востоко-юго-востоку.

---

<sup>5</sup> Разведение предусмотрено Рамочным решением Трехсторонней контактной группы о разведении сил и средств от 21 сентября 2016 года.

В ту же ночь камера Миссии в Золотом зафиксировала 2 взрыва (взрыв в воздухе и взрыв неопределенного происхождения) и 10 пролетевших неопределенных боеприпасов — все приблизительно в 2–4 км к востоко-северо-востоку и востоку.

В течение дня 18 июня, находясь на южном крае участка разведения, патруль СММ слышал выстрел из вооружения неустановленного типа ориентировочно в 3–4 км к востоко-северо-востоку.

По оценке, все эти нарушения режима прекращения огня произошли вне участка разведения, но в пределах 5 км от его края.

Ночью 18 июня камера Миссии, установленная в 2 км к востоку от н. п. Богдановка (подконтрольный правительству, 41 км к юго-западу от Донецка), зафиксировала 1 осветительную ракету на расстоянии порядка 1–3 км к востоку (определить, произошло ли это **на участке разведения в районе н. п. Петровское** (неподконтрольный правительству, 41 км к югу от Донецка) или за его пределами, не представлялось возможным).

### **Отвод вооружения**

СММ продолжала осуществлять мониторинг отвода вооружения, предусмотренного Меморандумом, а также Комплексом мер и Дополнением к нему.

Миссия зафиксировала 3 миномета, размещенные в нарушение линий отвода в неподконтрольном правительству районе Донецкой области.

За линиями отвода, но вне выделенных мест хранения вооружения СММ зафиксировала 69 танков, 13 гаубиц и 6 противотанковых пушек в неподконтрольных правительству районах Луганской области, в том числе на 2 полигонах (подробнее см. таблицы ниже).

### **Признаки военного присутствия и присутствия военного типа в зоне безопасности**

СММ зафиксировала 2 боевые бронированные машины в неподконтрольном правительству районе Луганской области (подробнее см. таблицу ниже).

### **Предупреждающий знак о минной опасности вблизи Василевки в Донецкой области**

Примерно в 150 м к юго-юго-западу от насосной станции вблизи н. п. Василевка (неподконтрольный правительству, 20 км к северу от Донецка) и ориентировочно в 10 м к западу от дороги местного значения команда Миссии впервые зафиксировала предупреждающий знак о минной опасности (красный квадрат с белым черепом и надписями «Стоп! Мины!» и «Осторожно! Мины» кириллицей и на английском языке; для ознакомления с предыдущими наблюдениями в этом районе см. [Ежедневный отчет СММ от 26 мая 2021 года.](#))

### **Усилия СММ по содействию техобслуживанию и обеспечению функционирования жизненно важных объектов гражданской инфраструктуры**

Миссия продолжала содействовать обеспечению функционирования Донецкой фильтровальной станции (ДФС; 15 км к северу от Донецка) и осуществлять мониторинг ситуации с безопасностью в районе насосной станции возле Василевки.

### **Обстановка на КПВВ и соответствующих блокпостах**

В Донецкой области команда Миссия отметила, что контрольный пункт въезда-выезда (КПВВ) возле н. п. Марьинка (подконтрольный правительству, 23 км к юго-западу от Донецка) был открыт, однако не зафиксировала пассажиро-транспортного потока.

Наблюдатели также отметили, что КПВВ рядом с Новотроицким и соответствующий блокпост вооруженных формирований вблизи н. п. Оленовка (неподконтрольный правительству, 23 км к юго-западу от Донецка) были открыты, зафиксировав пассажиро-транспортный поток в обоих направлениях. Находясь на КПВВ, патруль СММ слышал 8 взрывов неопределенного происхождения и 12 очередей из крупнокалиберного пулемета ориентировочно в 2–4 км к востоко-юго-востоку.

В Луганской области, по наблюдениям Миссии, КПВВ в Станице Луганской и соответствующий блокпост вооруженных формирований южнее моста у Станицы Луганской были открыты, а пешеходы ожидали в очередях в обоих направлениях.

Команды СММ также отметили, что КПВВ около Золотого и в н. п. Счастье (подконтрольный правительству, 20 км к северу от Луганска) были открыты, однако соответствующие блокпосты вооруженных формирований южнее участка разведения в районе Золотого и в 3 км к юго-востоку от моста в Счастье были закрыты.

### **Приграничные районы, которые не контролируются правительством**

Осуществляя мониторинг в пункте пропуска на границе<sup>6</sup> около н. п. Успенка (73 км к юго-востоку от Донецка) в течение примерно 60 минут, команда СММ видела, что в Украину въехали 40 автомобилей (включая 28 с табличками «ДНР»), 5 тентованных грузовиков (включая 4 с табличками «ДНР») и 2 автобуса (с табличками «ДНР»; с пассажирами разного пола и возраста на борту), а также вошли 22 человека (11 мужчин, 9 женщин и 2 ребенка разного возраста). За аналогичный период из Украины выехали 27 автомобилей (включая 18 с табличками «ДНР»), 10 тентованных грузовиков (включая 2 с табличками «ЛНР») и 6 с табличками «ДНР») и 3 автобуса (с табличками «ДНР»; с пассажирами разного пола и возраста на борту), а также вышли 45 человек (23 женщины, 16 мужчин и 6 детей разного возраста).

Находясь в пункте пропуска на границе возле н. п. Ульяновское (61 км к юго-востоку от Донецка) в течении приблизительно 60 минут, патруль Миссии видел, как из Украины вышел 1 мужчина (60–69 лет).

СММ продолжала следить за ситуацией в Херсоне, Львове, Одессе, Ивано-Франковске, Харькове, Днепре, Черновцах и Киеве.

---

<sup>6</sup> Согласно принятым в 2014 году решениям Кабинета Министров Украины, работа упомянутых и прочих пунктов пропуска на границе, что не контролируются правительством, официально приостановлена.

## **\*Ограничение свободы передвижения и другие препятствия в выполнении мандата СММ**

Деятельность по мониторингу и свобода передвижения СММ ограничены из-за угроз в области безопасности, включая риски, связанные с наличием мин и неразорвавшихся боеприпасов, а также другими препятствиями, которые ежедневно меняются. Мандат СММ предусматривает свободный и безопасный доступ по всей Украине. Все подписанты Минских соглашений согласились с необходимостью свободного и безопасного доступа, а также с тем, что ограничение свободы передвижения СММ является нарушением и что на подобные нарушения необходимо оперативно реагировать. Они также согласились с тем, что Совместный центр контроля и координации (СЦКК) должен содействовать такому реагированию и осуществлять общую координацию работ по разминированию. Однако вооруженные формирования в отдельных районах Донецкой и Луганской областей часто отказывают СММ в доступе к районам, прилегающим к неподконтрольным правительству участкам границы Украины (например, см. [Ежедневный отчет СММ от 16 июня 2021 года](#)). Деятельность СММ в Донецкой и Луганской областях, по-прежнему оставалась ограниченной после того, как [23 апреля 2017 года вблизи Пришиба произошел инцидент, который привел к гибели человека](#). В связи с этим способность Миссии осуществлять наблюдение была по-прежнему ограничена.

### Запрет доступа:

- В то время как в центре н. п. Луганск (неподконтрольный правительству) наблюдатели пытались уточнить информацию о взрыве газовой трубы, член вооруженных формирований запретил им доступ к месту инцидента, сославшись на «приказы от командиров» и направив их к лицам, которым принадлежит фактический контроль.

*Регулярные ограничения на участках разведения сил и средств и из-за мин/неразорвавшихся боеприпасов:*

- Не осуществив сплошное разминирование, извлечение неразорвавшихся боеприпасов и устранение других препятствий, стороны по-прежнему отказывали СММ в неограниченном доступе, а также в возможности передвигаться по отдельным дорогам, которые ранее были определены как важные для осуществления Миссией эффективного мониторинга и для передвижения гражданских лиц.

### Другие препятствия<sup>7</sup>:

- Осуществляя мониторинг на северной окраине н. п. Сентяновка (бывш. Фрунзе; неподконтрольный правительству, 44 км к западу от Луганска), наблюдатели слышали 2 выстрела из стрелкового оружия, а также свист рядом со своим местоположением. Патруль Миссии покинул этот район и переместился в другое место поблизости\*.
- Во время четырех полетов над районами возле н. п. Ломакино (подконтрольный правительству, 93 км к югу от Донецка) БПЛА СММ малого радиуса действия подвергался воздействию помех сигналу GPS (по оценке, вследствие предположительного глушения).
- Ввиду помех сигналу GPS (по оценке, вследствие предположительного глушения) в районе Ломакино наблюдатели не смогли поднять в воздух БПЛА среднего радиуса действия.

---

<sup>7</sup> Упомянутые в данном разделе помехи сигналу (случаи предположительного глушения и глушения) могли создавать из любого места в радиусе нескольких километров от местоположения БПЛА.

## Таблица вооружений

### Вооружение, размещенное в нарушение линий отвода

Дата	К-во единиц вооружения	Вид вооружения	Место	Источник наблюдения
<b>неподконтрольные правительству районы</b>				
18.06.2021	3	миномет (неустановленного типа)	вблизи н. п. Марьяновка (13 км к югу от Донецка)	патруль

### Вооружение, размещенное за линиями отвода, но вне выделенных мест хранения вооружения

Дата	К-во единиц вооружения	Вид вооружения	Место	Источник наблюдения
<b>неподконтрольные правительству районы</b>				
17.06.2021	30	танк (Т-64Б)	на полигоне вблизи н. п. Круглик (31 км к юго-западу от Луганска), где по данным воздушного наблюдения также обнаружена, вероятно, 1 бронированная ремонтно-эвакуационная машина (неустановленного типа) <sup>8</sup>	БПЛА малого радиуса действия
	4	самоходная гаубица (2С1 «Гвоздика», 122 мм)	на полигоне вблизи н. п. Мирное (28 км к юго-западу от Луганска), где по данным воздушного наблюдения также обнаружены 90 боевых бронированных машин и 1 зенитная установка (ЗУ-23, 23 мм)	
	9	буксируемая гаубица (Д-30А «Лягушка», 122 мм)		
	6	противотанковая пушка (МТ-12 «Рапира», 100 мм)		
	36	танк (Т-72Б — 16 ед. и Т-64Б — 20 ед.)		
18.06.2021	3	танк (Т-72 — 1 ед. и Т-64 — 2 ед.)	в н. п. Бугаевка (37 км к юго-западу от Луганска)	патруль

### **Таблица признаков военного присутствия и присутствия военного типа в зоне безопасности<sup>9</sup>**

Дата	К-во	Вид	Место	Источник наблюдения
<b>подконтрольные правительству районы</b>				
18.06.2021	2	бронетранспортер (БТР-80)	вблизи н. п. Войтово (33 км к северо-западу от Луганска)	патруль

<sup>8</sup> Упомянутые в этом разделе боевые бронированные машины и зенитная установка не подпадают под действие Минских соглашений об отводе вооружений.

<sup>9</sup> Упомянутые в этом разделе боевые бронированные машины не подпадают под действие Минских соглашений об отводе вооружений.

**Таблица нарушений режима прекращения огня по состоянию на 18 июня 2021 года<sup>10</sup>**

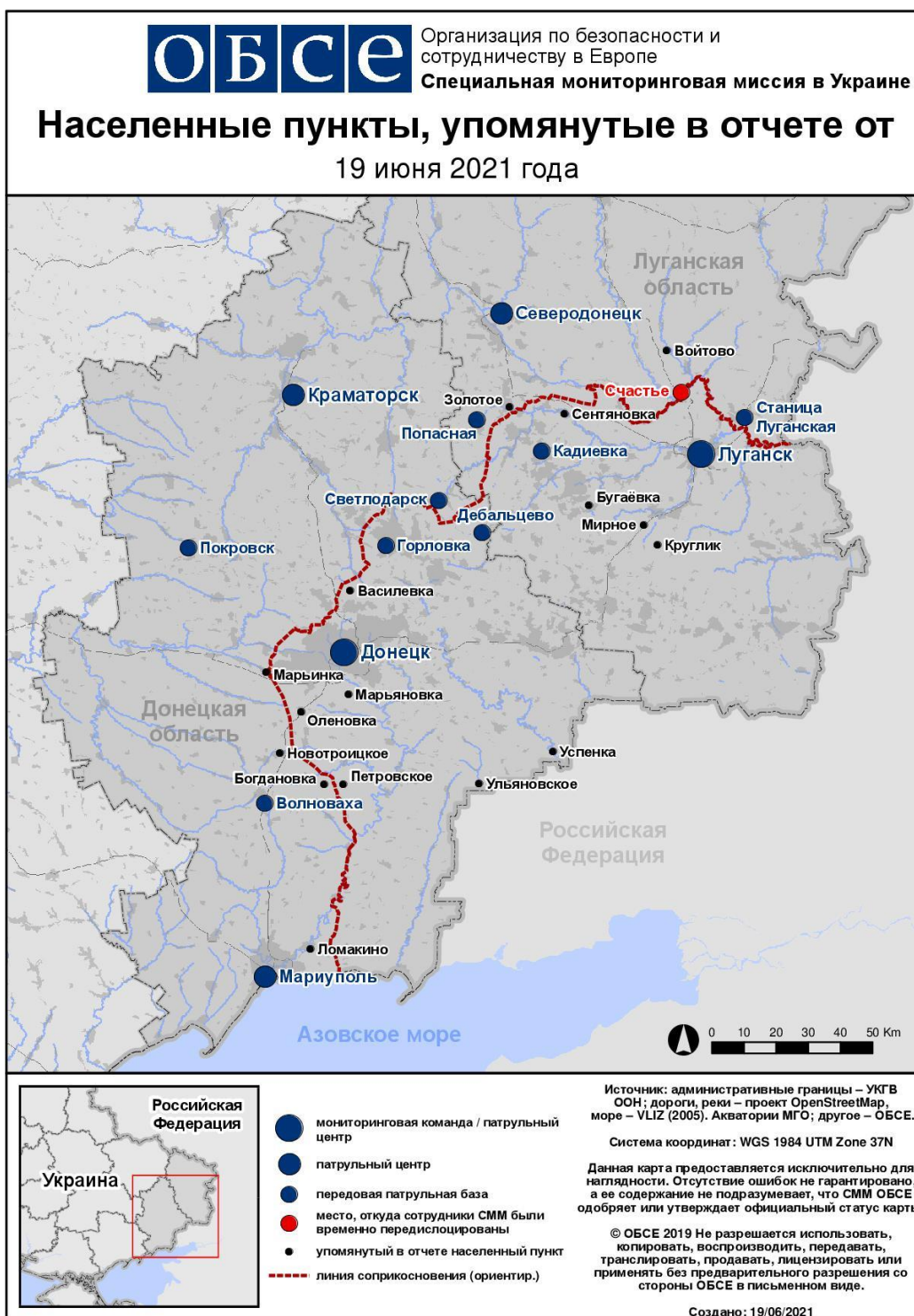
Месторасположение СММ	Место события	Способ	К-во	Наблюдение	Описание	Вооружение	Дата, время
камера СММ в н. п. Авдеевка (подконтрольный правительству, 17 км к С от Донецка)	2–4 км к СВ	зафиксировала	1	взрыв	неопределенного происхождения	Н/Д	17.06, 22:07
	2–4 км к СВ	зафиксировала	1	взрыв	неопределенного происхождения	Н/Д	17.06, 22:09
камера СММ в 2 км к В от н. п. Богдановка (подконтрольный правительству, 41 км к ЮЗ от Донецка)	1–3 км к В	зафиксировала	1	осветительная ракета	выпущенный(-ая) вверх (определить, на участке разведения в районе Петровского или за его пределами, не представлялось возможным)	Н/Д	18.06, 01:53
камера СММ на КПВВ в н. п. Майорск (подконтрольный правительству, 45 км к СВ от Донецка)	1–3 км к В	зафиксировала	2	Н/Д боеприпас	С–Ю	Н/Д	17.06, 22:41
камера СММ в 1 км к ЮЗ от н. п. Широкино (подконтрольный правительству, 100 км к Ю от Донецка)	4–6 км к С	зафиксировала	1	осветительная ракета	выпущенный(-ая) вверх	Н/Д	17.06, 21:39
	4–6 км к С	зафиксировала	6	Н/Д боеприпас	ЮВ–СЗ	Н/Д	18.06, 00:38
	4–6 км к С	зафиксировала	2	Н/Д боеприпас	ЮВ–СЗ	Н/Д	18.06, 00:38
	4–6 км к С	зафиксировала	2	взрыв	взрыв в воздухе (после предыдущего события)	Н/Д	18.06, 00:38
	3–5 км к ССВ	зафиксировала	1	осветительная ракета	выпущенный(-ая) вверх	Н/Д	18.06, 01:00
	3–5 км к ССВ	зафиксировала	1	Н/Д боеприпас	В–З	Н/Д	18.06, 02:03
	3–5 км к ССВ	зафиксировала	1	взрыв	разрыв (после предыдущего события)	Н/Д	18.06, 02:03
примерно 500 м к СВ от н. п. Каменка (подконтрольный правительству, 20 км к С от Донецка)	6–7 км к ЮЗ	слышали	3	взрыв	неопределенного происхождения	Н/Д	18.06, 10:35
	6–7 км к ЮЗ	слышали	1	взрыв	неопределенного происхождения	Н/Д	18.06, 10:46
примерно 2,5 км к ЮЮВ от н. п. Ломакино (подконтрольный правительству, 93 км к Ю от Донецка)	2–3 км к В	слышали и видели	1	взрыв	неопределенного происхождения	Н/Д	18.06, 11:07
КППВ примерно 2,5 км к ССВ от н. п. Новотроицкое (подконтрольный правительству, 36 км к ЮЗ от Донецка)	2–4 км к ВЮВ	слышали	12	очередь		крупнокалиберный пулемет	18.06, 12:48–12:50
	2–4 км к ВЮВ	слышали	8	взрыв	неопределенного происхождения	Н/Д	18.06, 12:48–12:50
камера СММ на С окраине н. п. Попасная (подконтрольный правительству, 69 км к З от Луганска)	3–4 км к ВЮВ	зафиксировала	1	взрыв	неопределенного происхождения (по оценке, за пределами участка разведения)	Н/Д	18.06, 00:35
камера СММ в н. п. Золотое (подконтрольный правительству, 60 км к З от Луганска)	2–4 км к ВСВ	зафиксировала	5	Н/Д боеприпас	Ю–С (по оценке, за пределами участка разведения)	Н/Д	17.06, 22:45
	2–4 км к ВСВ	зафиксировала	1	Н/Д боеприпас	Ю–С (по оценке, за пределами участка разведения)	Н/Д	17.06, 22:46
	2–4 км к ВСВ	зафиксировала	2	Н/Д боеприпас	Ю–С (по оценке, за пределами участка разведения)	Н/Д	17.06, 22:47
	2–4 км к ВСВ	зафиксировала	1	взрыв	неопределенного происхождения (по оценке, за пределами участка разведения)	Н/Д	17.06, 23:16
	2–4 км к ВСВ	зафиксировала	2	Н/Д боеприпас	Ю–С (по оценке, за пределами участка разведения)	Н/Д	18.06, 00:10

<sup>10</sup> В таблице указаны исключительно нарушения режима прекращения огня, зафиксированные непосредственно патрулями Миссии или камерами СММ, а также те случаи, которые Миссия оценивает как учения с боевой стрельбой, контролируемые подрывы и т. п. Указанные детали, а именно: расстояние, направление, тип оружия и т. д., основаны на оценках, сделанных наблюдателями на местах и специалистами по техническому мониторингу, и необязательно всегда являются точными. Надпись «нет данных» (Н/Д) означает, что СММ не смогла подтвердить информацию из-за расстояния, погодных условий, технических ограничений и/или по другим причинам. Одни и те же самые, по оценке СММ, нарушения режима прекращения огня, зафиксированные параллельно несколькими патрулями/камерами, отражаются в таблице только один раз.



Месторасположение СММ	Место события	Способ	К-во	Наблюдение	Описание	Вооружение	Дата, время
	3–4 км к В	зафиксировала	1	вспышка дульного пламени	З–В (по оценке, за пределами участка разведения)	Н/Д	18.06, 02:37
	3–4 км к В	зафиксировала	1	взрыв	взрыв в воздухе (после предыдущего события; по оценке, за пределами участка разведения)	Н/Д	18.06, 02:37
северная окраина н. п. Попасная (подконтрольный правительству, 69 км к З от Луганска)	4–5 км к ЮВ	слышали	10	взрыв	неопределенного происхождения	Н/Д	17.06, 23:18–23:56
	4–5 км к ЮВ	слышали	5	очередь		крупнокалиберный пулемет	17.06, 23:18–23:56
	4–5 км к ЮВ	слышали	6	выстрел		стрелковое оружие	17.06, 23:18–23:56
	6–8 км к ЮВ	слышали	8	взрыв	неопределенного происхождения	Н/Д	18.06, 00:32–00:49
примерно 3 км к С от н. п. Первомайск (неподконтрольный правительству, 58 км к З от Луганска)	3–4 км к ВСВ	слышали	1	выстрел	по оценке, за пределами участка разведения в районе Золотого	Н/Д	18.06, 11:03
северная окраина н. п. Сентяновка (быв. Фрунзе, неподконтрольный правительству, 44 км к З от Луганска)	200–700 м к СВ	слышали	2	выстрел		стрелковое оружие	18.06, 11:35

## Карта Донецкой и Луганской областей<sup>11</sup>



<sup>11</sup> По решению Постоянного совета №1117 от 21 марта 2014 года, СММ базируется в десяти городах на всей территории Украины (Херсон, Одесса, Львов, Ивано-Франковск, Харьков, Донецк, Днепр, Черновцы, Луганск и Киев). Эта карта восточной Украины предназначена для иллюстративных целей. На ней указаны населенные пункты, упомянутые в отчете, а также те, где находятся офисы СММ (мониторинговые команды, патрульные центры и передовые патрульные базы) в Донецкой и Луганской областях. (Красным цветом выделена передовая патрульная база, с которой сотрудники СММ были временно передислоцированы на основании рекомендаций экспертов по безопасности из некоторых государств-участников ОБСЕ и с учетом требований СММ по безопасности. Миссия использует эти помещения в светлое время суток, а также патрулирует в этом населенном пункте днем).