

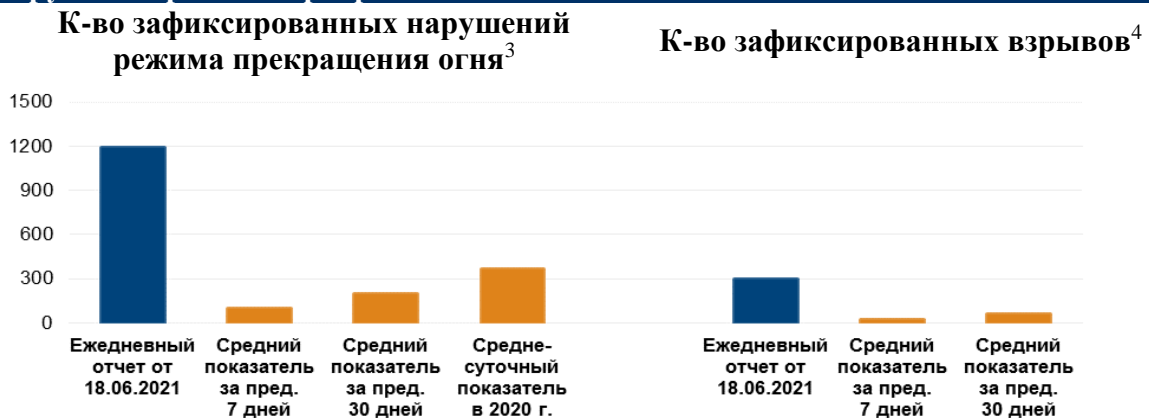
Ежедневный отчет № 140/2021

от 18 июня 2021 года¹

Краткое изложение

- В Донецкой области СММ зафиксировала 196 нарушений режима прекращения огня, включая 137 взрывов. За предыдущий отчетный период зафиксировано 74 нарушения.
- В Луганской области Миссия констатировала 993 нарушения режима прекращения огня (включая 159 взрывов), из которых 867, по оценке, были частью учений с боевой стрельбой за пределами зоны безопасности. За предыдущий отчетный период в этой области зафиксировано 97 нарушений режима прекращения огня.
- Миссия продолжала осуществлять мониторинг на участках разведения сил и средств в районах Станицы Луганской, Золотого и Петровского, зафиксировав нарушения режима прекращения огня возле участка разведения в районе Золотого, а также на участке разведения в районе Петровского.
- СММ содействовала установлению локального режима прекращения огня и осуществляла мониторинг его соблюдения для обеспечения функционирования и техобслуживания жизненно важных объектов гражданской инфраструктуры.
- Миссия продолжала наблюдать за ситуацией с гражданским населением, в том числе на 3 КПВВ, а также на соответствующих блокпостах вооруженных формирований в Луганской области.
- Свободу передвижения СММ по-прежнему ограничивали. БПЛА Миссии вновь неоднократно подвергались воздействию помех сигналу GPS*.

Нарушения режима прекращения огня²



¹ На основании информации, поступившей от мониторинговых команд по состоянию на 19:30 17 июня 2021 года (по восточноевропейскому летнему времени).

² Более подробная информация обо всех случаях нарушения режима прекращения огня, а также карты Донецкой и Луганской областей, где отмечены все упомянутые в отчете места, представлены в приложении. В течение отчетного периода камеры СММ в Петровском и Гнутовом не функционировали. Погодные условия ограничивали возможности ведения наблюдения при помощи некоторых других камер Миссии.

³ В том числе взрывы.

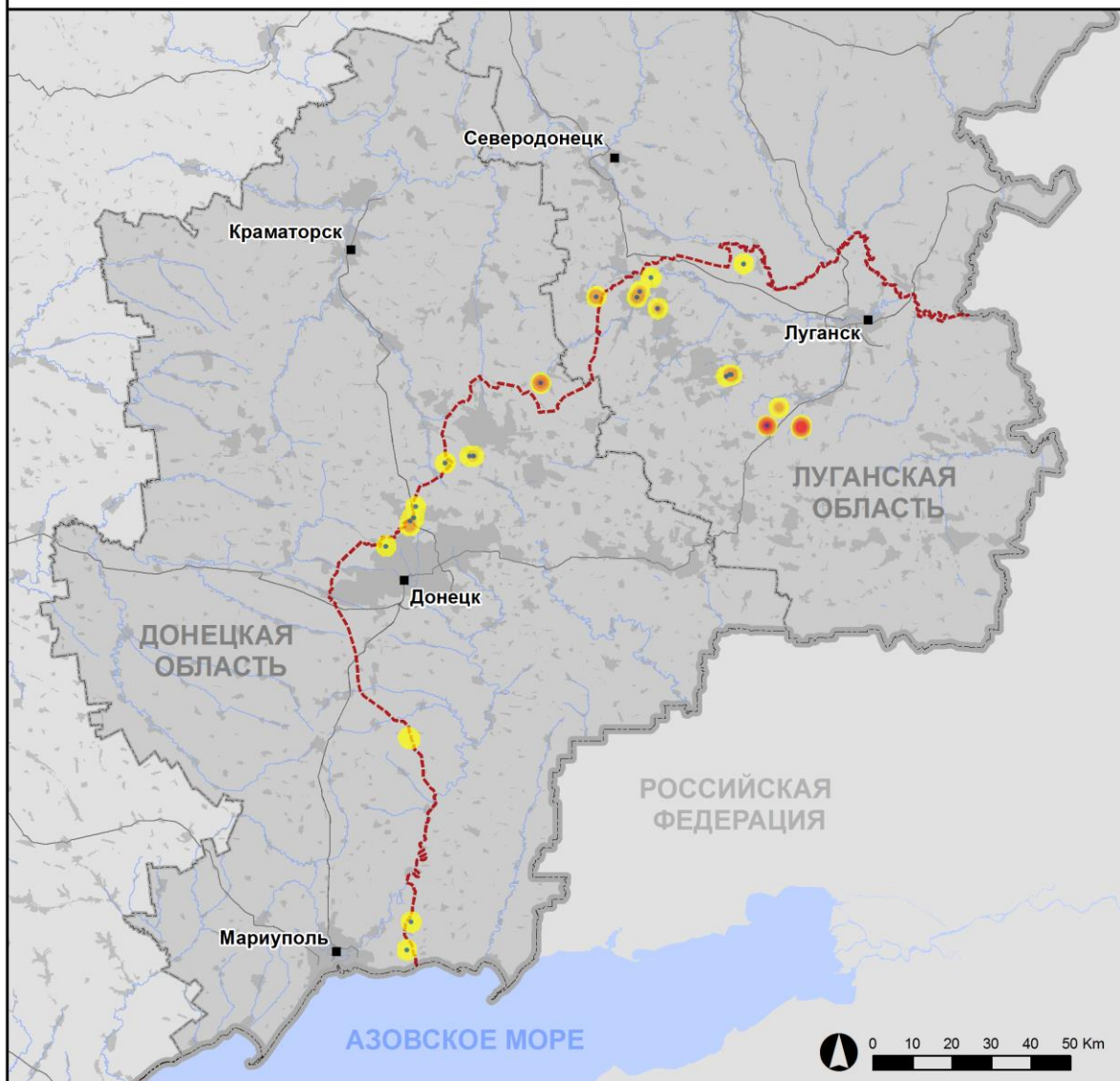
⁴ В том числе вследствие огня из вооружения неустановленного типа.

Карта с зафиксированными нарушениями режима прекращения огня



Организация по безопасности и сотрудничеству в Европе
Специальная мониторинговая миссия в Украине

Зафиксированные СММ нарушения режима прекращения огня 17 июня 2021 г.



Концентрация нарушений режима прекращения огня

- Высокая
-
- Низкая
- Взрыв
- Населенный пункт
- Линия соприкосновения (ориентир.)

Источники: административные границы — УКГВ ООН; дороги, реки — проект OpenStreetMap; море — VLIZ (2005), Акватории МГО; другое — ОБСЕ.

Система координат: WGS 1984 UTM Zone 37N

Данная карта предоставляется исключительно для наглядности. Отсутствие ошибок не гарантировано, а ее содержание не подразумевает, что СММ ОБСЕ утверждает или одобряет официальный статус карты.

© СММ ОБСЕ 2019 Не разрешается использовать, копировать, воспроизводить, передавать, транслировать, продавать, лицензировать или применять без предварительного разрешения со стороны ОБСЕ в письменном виде.
Создано: 18/06/2021

В Донецкой области СММ зафиксировала 196 нарушений режима прекращения огня, в том числе 137 взрывов (1 взрыв в воздухе, 7 разрывов и 129 взрывов неопределенного происхождения). Большинство нарушений произошли к востоку от н. п. Светлодарск (подконтрольный правительству, 57 км к северо-востоку от Донецка). За [предыдущий отчетный период](#) зафиксировано 74 нарушения режима прекращения огня.

В Луганской области Миссия зафиксировала 993 нарушения режима прекращения огня, включая 159 взрывов неопределенного происхождения. В частности, 867 нарушений произошли в районах к северо-западу от н. п. Круглик (неподконтрольный правительству, 31 км к юго-западу от Луганска) и к северу от н. п. Малониколаевка (неподконтрольный правительству, 36 км к юго-западу от Луганска) и, по оценке, были связаны с учениями с боевой стрельбой вне зоны безопасности. За [предыдущий отчетный период](#) зафиксировано 97 нарушений режима прекращения огня.

После заседания Трехсторонней контактной группы 22 июля 2020 года, на котором была достигнута договоренность о дополнительных мерах по усилению режима прекращения огня, начиная с 00:01 27 июля 2020 года и до конца отчетного периода Миссия зафиксировала не менее 35 755 нарушений режима прекращения огня в Донецкой и Луганской областях (в том числе 11 151 взрыв, 5 972 пролетевших неопределенных боеприпаса, 234 вспышки дульного пламени, 115 осветительных ракет, не менее 18 283 очередей и выстрелов).

Участки разведения в районах Станицы Луганской, Золотого и Петровского⁵

Находясь на **участке разведения в районе н. п. Станица Луганская** (подконтрольный правительству, 16 км к северо-востоку от Луганска), наблюдатели видели 3 членов вооруженных формирований (с нарукавными повязками с надписью «СЦКК») южнее отремонтированного пролета моста у данного населенного пункта (15 км к северо-востоку от Луганска).

Осуществляя мониторинг рядом с блокпостом вооруженных формирований южнее **участка разведения в районе н. п. Золотое** (подконтрольный правительству, 60 км к западу от Луганска), наблюдатели видели 4 членов вооруженных формирований (с нарукавными повязками с надписью «СЦКК»). Команда СММ вновь видела 7 ранее зафиксированных контейнеров, размещенных южнее южного края участка разведения и на самом участке.

Находясь в двух местах возле участка разведения в районе Золотого, члены патрулей Миссии слышали 54 взрыва неопределенного происхождения (по оценке, вне участка разведения, но в пределах 5 км от его края).

В ночь с 16 на 17 июня камера СММ в 2 км к востоку от н. п. Богдановка (подконтрольный правительству, 41 км к юго-западу от Донецка) зафиксировала 5 неопределенных боеприпасов, пролетевших ориентировочно в 1–3 км к юго-востоку (по оценке, в пределах **участка разведения в районе н. п. Петровское** (неподконтрольный правительству, 41 км к югу от Донецка)).

⁵ Разведение предусмотрено Рамочным решением Трехсторонней контактной группы о разведении сил и средств от 21 сентября 2016 года.

Отвод вооружения

СММ продолжала осуществлять мониторинг отвода вооружения, предусмотренного Меморандумом, а также Комплексом мер и Дополнением к нему.

Миссия зафиксировала 4 противотанковые пушки, размещенные в нарушение линий отвода в подконтрольном правительству районе Луганской области.

За линиями отвода, но вне выделенных мест хранения вооружений СММ зафиксировала 12 танков и 2 реактивные системы залпового огня в подконтрольных правительству районах Луганской области, в том числе на железнодорожном вокзале (подробнее см. таблицы ниже).

Признаки военного присутствия и присутствия военного типа в зоне безопасности

СММ зафиксировала 6 боевых бронированных машин в подконтрольных правительству районах Луганской области, включая у жилого сектора (подробнее см. таблицу ниже).

Противотанковые мины на территории разрушенного международного аэропорта «Донецк»

15 июня в двух местах, примерно в 1 км к северо-северо-востоку и 2 км к северо-востоку от н. п. Веселое (неподконтрольный правительству, 9 км к северо-западу от Донецка) беспилотный летательный аппарат (БПЛА) СММ малого радиуса действия вновь зафиксировал в общей сложности 123 противотанковые мины, установленные поперек бывшей взлетно-посадочной полосы и двух бывших рулежных дорожек разрушенного международного аэропорта «Донецк» (8 км к северо-западу от Донецка), которые, по оценке, принадлежали вооруженным формированиям (для ознакомления с предыдущими наблюдениями см. [Ежедневный отчет СММ от 10 апреля 2021 года](#)).

Усилия СММ по содействию обеспечению возможности техобслуживания и функционирования жизненно важных объектов гражданской инфраструктуры

Миссия продолжала содействовать обеспечению функционирования Донецкой фильтровальной станции (ДФС; 15 км к северу от Донецка). Находясь в двух местах недалеко от станции, наблюдатели слышали 4 взрыва неопределенного происхождения и 27 очередей из крупнокалиберного пулемета (по оценке, все в радиусе 5 км от ДФС). В частности, 3 взрыва произошли в то время, когда вахтовый автобус с работниками ДФС перемещался между станцией и н. п. Ясиноватая (неподконтрольный правительству, 16 км к северо-востоку от Донецка).

Миссия также осуществляла мониторинг ситуации с безопасностью в районе насосной станции вблизи н. п. Василевка (неподконтрольный правительству, 20 км к северу от Донецка) и соблюдения локального режима прекращения огня для обеспечения возможности технического обслуживания линий электропередачи около н. п. Новосёловка (подконтрольный правительству, 31 км к северу от Донецка).

Обстановка на КПВВ и соответствующих блокпостах

В Луганской области команды СММ отметили, что контрольный пункт въезда-выезда (КПВВ) в Станице Луганской и соответствующий блокпост вооруженных формирований южнее моста возле Станицы Луганской были открыты, при этом зафиксировав очереди для перехода в обоих направлениях.

Наблюдатели также отметили, что КПВВ около Золотого и в н. п. Счастье (подконтрольный правительству, 20 км к северу от Луганска) были открыты, однако соответствующие блокпосты вооруженных формирований южнее участка разведения в районе Золотого и в 3 км к юго-востоку от моста в Счастье были закрыты для гражданского населения.

Находясь на КПВВ в Счастье и на соответствующем блокпосте вооруженных формирований в 3 км к юго-востоку от моста в Счастье, наблюдатели видели 6 грузовиков с логотипами международной гуманитарной организации, которые пересекли линию соприкосновения и поехали в подконтрольные правительству районы.

Приграничные районы, которые не контролируются правительством

Находясь в пункте пропуска на границе⁶ недалеко от н. п. Мариновка (78 км к востоку от Донецка) в течение приблизительно 45 минут, наблюдатели видели, что в Украину въехали 12 автомобилей (включая 2 с табличками «ДНР») и 1 автобус (с табличками «ДНР»; на борту были пассажиры разного пола и возраста), а также зашли 2 женщины (30–39 лет). В то же время из Украины выехали 7 автомобилей (включая 4 с табличками «ДНР»), 1 тентованный грузовик (с табличками «ДНР») и 3 автобуса (с табличками «ДНР»; на борту были пассажиры разного пола и возраста).

Миссия также осуществляла мониторинг в неподконтрольных правительству приграничных районах вдоль границы с Российской Федерацией около н. п. Червоная Заря (84 км к востоку от Донецка), н. п. Тараны (74 км к востоку от Донецка), н. п. Григоровка (75 км к востоку от Донецка), н. п. Ольховчик (бывш. Новопетровское; 78 км к востоку от Донецка), н. п. Алексеевское (74 км к востоку от Донецка), н. п. Камышеваха (75 км к востоку от Донецка), н. п. Калиновое (72 км к востоку от Донецка), н. п. Лисичье (66 км к юго-востоку от Донецка) и н. п. Квашино (65 км к юго-востоку от Донецка), констатируя, что ситуация с безопасностью там не изменилась.

СММ продолжала следить за ситуацией в Херсоне, Львове, Одессе, Ивано-Франковске, Харькове, Днепре, Черновцах и Киеве.

***Ограничение свободы передвижения и другие препятствия в выполнении мандата СММ**

Деятельность по мониторингу и свобода передвижения СММ ограничены из-за угроз в области безопасности, включая риски, связанные с наличием мин и неразорвавшихся боеприпасов, а также другими препятствиями, которые ежедневно меняются. Мандат СММ предусматривает свободный и безопасный доступ по всей Украине. Все подписанты Минских соглашений согласились с необходимостью свободного и безопасного доступа, а также с тем, что ограничение свободы передвижения СММ является нарушением и что на подобные

⁶ Согласно принятым в 2014 году решениям Кабинета Министров Украины, работа упомянутых и прочих пунктов пропуска на границе, что не контролируются правительством, официально приостановлена.

нарушения необходимо оперативно реагировать. Они также согласились с тем, что Совместный центр контроля и координации (СЦКК) должен содействовать такому реагированию и осуществлять общую координацию работ по разминированию. Однако вооруженные формирования в отдельных районах Донецкой и Луганской областей часто отказывают СММ в доступе к районам, прилегающим к неподконтрольным правительству участкам границы Украины (например, см. [Ежедневный отчет СММ от 16 июня 2021 года](#)). Деятельность СММ в Донецкой и Луганской областях, по-прежнему оставалась ограниченной после того, как [23 апреля 2017 года вблизи Пришиба произошел инцидент, который привел к гибели человека](#). В связи с этим способность Миссии осуществлять наблюдение была по-прежнему ограничена.

Регулярные ограничения на участках разведения сил и средств и из-за мин/неразорвавшихся боеприпасов:

- Не осуществив сплошное разминирование, извлечение неразорвавшихся боеприпасов и устранение других препятствий, стороны по-прежнему отказывали СММ в неограниченном доступе, а также в возможности передвигаться по отдельным дорогам, которые ранее были определены как важные для осуществления Миссией эффективного мониторинга и для передвижения гражданских лиц.

Другие препятствия⁷:

- Возле н. п. Старомихайловка (неподконтрольный правительству, 15 км к западу от Донецка) команде СММ не удалось выполнить запуск БПЛА среднего радиуса действия из-за воздействия помех сигналу GPS (по оценке, вследствие предположительного глушения).
- Во время двух полетов над районами вблизи неподконтрольных правительству Старомихайловки и н. п. Веселое (9 км к северо-западу от Донецка) 2 БПЛА СММ малого радиуса действия подвергались воздействию помех сигналу GPS (по оценке, вследствие предположительного глушения).

⁷ Упомянутые в данном разделе помехи сигналу (случаи предположительного глушения и глушения) могли создавать из любого места в радиусе нескольких километров от местоположения БПЛА.

Таблица вооружений

Вооружение, размещенное в нарушение линий отвода

Дата	К-во единиц вооружения	Вид вооружения	Место	Источник наблюдения
подконтрольные правительству районы				
17.06.2021	4	противотанковая пушка (МТ-12 «Рапира», 100 мм)	вблизи н. п. Метелкино (69 км к северо-западу от Луганска)	патруль

Вооружение, размещенное за линиями отвода, но вне выделенных мест хранения вооружения

Дата	К-во единиц вооружения	Вид вооружения	Место	Источник наблюдения
подконтрольные правительству районы				
17.06.2021	12	танк (Т-64)	на железнодорожной станции в н. п. Рубежное (84 км к северо-западу от Луганска)	патруль
	2	реактивная система залпового огня (БМ-21 «Град», 122 мм)	вблизи н. п. Старая Краснянка (92 км к северо-западу от Луганска)	

Таблица признаков военного присутствия и присутствия военного типа в зоне безопасности⁸

Дата	К-во	Вид	Место	Источник наблюдения
подконтрольные правительству районы				
16.06.2021	1	боевая бронированная машина (неустановленного типа)	вблизи н. п. Новотошковское (53 км к западу от Луганска)	мини-БПЛА
	1	боевая бронированная машина (типа БМП)		
	2	боевая машина пехоты (предположительно БМП-2 — 1 ед., неустановленного типа — 1 ед.)	вблизи жилого района н. п. Новозвановка (70 км к западу от Луганска)	
	1	бронетранспортер (предположительно МТ-ЛБ)		
17.06.2021	1	бронетранспортер (БТР-70)	вблизи н. п. Передельское (24 км к северо-западу от Луганска)	патруль

⁸ Упомянутые в данном разделе боевые бронированные машины не подпадают под действие Минских соглашений об отводе вооружений.

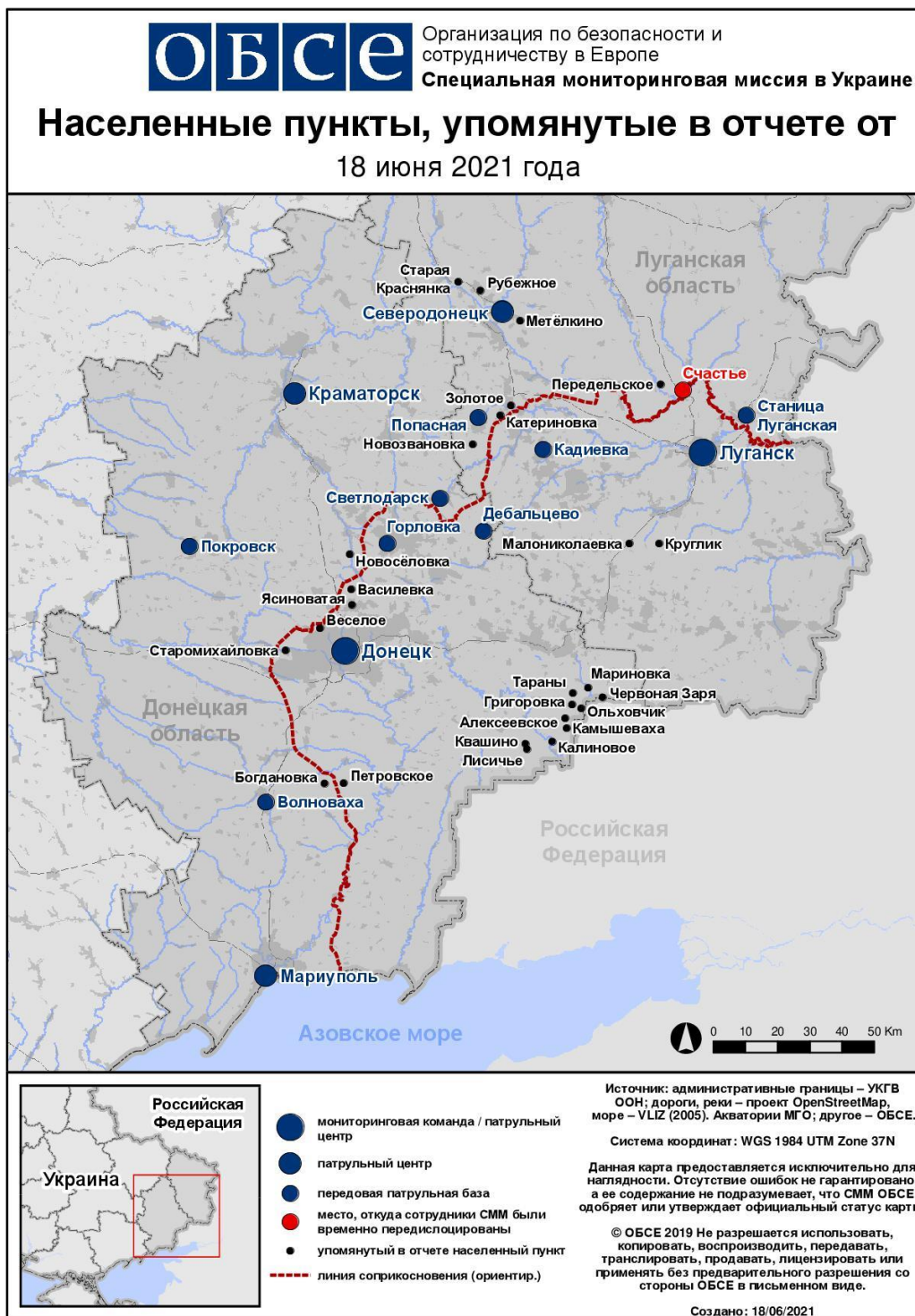
Таблица нарушений режима прекращения огня по состоянию на 17 июня 2021 года⁹

Месторасположение СММ	Место события	Способ	К-во	Наблюдение	Описание	Вооружение	Дата, время
камера СММ примерно в 2 км к В от н. п. Богдановка (подконтрольный правительству, 41 км к ЮЗ от Донецка)	2–3 км к ЮВ	зафиксировала	2	Н/Д боеприпас	по оценке, в пределах участка разведения в районе Петровского	Н/Д	16.06, 21:58
	1–3 км к ЮВ	зафиксировала	2	Н/Д боеприпас	по оценке, в пределах участка разведения в районе Петровского	Н/Д	16.06, 21:59
	2–3 км к ЮВ	зафиксировала	1	Н/Д боеприпас	по оценке, в пределах участка разведения в районе Петровского	Н/Д	17.06, 00:13
камера СММ на Донецкой фильтровальной станции (15 км к С от Донецка)	0,7–2 км к ЮЮЗ	зафиксировала	2	Н/Д боеприпас	также зафиксировано камерой в Авдеевке	Н/Д	16.06, 22:13
	0,7–2 км к Ю	зафиксировала	2	взрыв	неопределенного происхождения (после предыдущего события; также зафиксировано камерой в Авдеевке)	Н/Д	16.06, 22:13
	0,7–2 км к Ю	зафиксировала	1	Н/Д боеприпас	также зафиксировано камерой в Авдеевке	Н/Д	16.06, 22:16
	0,7–2 км к Ю	зафиксировала	1	взрыв	взрыв в воздухе (после предыдущего события; также зафиксировано камерой в Авдеевке)	Н/Д	16.06, 22:16
камера СММ на шахте «Октябрьской» (неподконтрольная правительству, 9 км к СЗ от центра Донецка)	10–100 м к ВСВ	зафиксировала	1	взрыв	разрыв	Н/Д	17.06, 04:22
	10–100 м к СВ	зафиксировала	1	взрыв	разрыв	Н/Д	17.06, 04:22
	10–100 м к ВСВ	зафиксировала	1	взрыв	разрыв	Н/Д	17.06, 04:24
	10–100 м к СВ	зафиксировала	1	взрыв	разрыв	Н/Д	17.06, 04:24
	10–100 м к ВСВ	зафиксировала	1	взрыв	разрыв	Н/Д	17.06, 04:26
	10–100 м к ВСВ	зафиксировала	1	взрыв	разрыв	Н/Д	17.06, 04:35
	10–100 м к ВСВ	зафиксировала	1	взрыв	разрыв	Н/Д	17.06, 04:40
камера СММ в 1 км к ЮЗ от н. п. Широкино (подконтрольный правительству, 100 км к Ю от Донецка)	4–6 км к С	зафиксировала	1	взрыв	неопределенного происхождения	Н/Д	16.06, 23:10
	4–6 км к С	зафиксировала	1	взрыв	неопределенного происхождения	Н/Д	16.06, 23:20
примерно 1 км к СЗ от железнодорожного вокзала в н. п. Ясиноватая (неподконтрольный правительству, 16 км к СВ от Донецка)	4–5 км к ЮЗ	слышали	15	очередь		крупнокалиберный пулемет	17.06, 11:22–11:52
	4–5 км к ЮЗ	слышали	12	очередь		крупнокалиберный пулемет	17.06, 13:03–13:52
	2–3 км к СЗ	слышали	3	взрыв	неопределенного происхождения	Н/Д	17.06, 14:43–14:44
н. п. Светлодарск (подконтрольный правительству, 57 км к СВ от Донецка)	0,75–1 км к В	слышали	93	взрыв	неопределенного происхождения	Н/Д	17.06, 06:13–06:34
	0,75–1 км к В	слышали	27	очередь		крупнокалиберный пулемет	17.06, 06:13–06:34
н. п. Троицкое (подконтрольный правительству, 30 км к С от Донецка)	10 км к В	слышали	5	взрыв	неопределенного происхождения	Н/Д	17.06, 10:10
	10–12 км к В	слышали	6	взрыв	неопределенного происхождения	Н/Д	17.06, 11:03
	10–12 км к В	слышали	6	взрыв	неопределенного происхождения	Н/Д	17.06, 11:46
примерно 3 км к ЮВ от н. п. Верхнеторецкое (подконтрольный правительству, 23 км к СВ от Донецка)	5–6 км к С	слышали	9	взрыв	неопределенного происхождения	Н/Д	17.06, 10:58–11:05
ЮВ окраина н. п. Авдеевка (подконтрольный правительству, 17 км к С от Донецка)	2–3 км к ЮВ	слышали	1	взрыв	неопределенного происхождения	Н/Д	17.06, 14:14
примерно 2 км к СВ от н. п. Черненко (подконтрольный правительству, 86 км к Ю от Донецка)	4–6 км к ЮВ	слышали	2	взрыв	неопределенного происхождения	Н/Д	17.06, 11:32

⁹ В таблице указаны исключительно нарушения режима прекращения огня, зафиксированные непосредственно патрулями Миссии или камерами СММ, а также те случаи, которые Миссия оценивает как учения с боевой стрельбой, контролируемые подрывы и т. п. Указанные детали, а именно: расстояние, направление, тип оружия и т. д., основаны на оценках, сделанных наблюдателями на местах и специалистами по техническому мониторингу, и необязательно всегда являются точными. Надпись «нет данных» (Н/Д) означает, что СММ не смогла подтвердить информацию из-за расстояния, погодных условий, технических ограничений и/или по другим причинам. Одни и те же самые, по оценке СММ, нарушения режима прекращения огня, зафиксированные параллельно несколькими патрулями/камерами, отражаются в таблице только один раз.

Месторасположение СММ	Место события	Способ	К-во	Наблюдение	Описание	Вооружение	Дата, время
С окраина н. п. Попасная (подконтрольный правительству, 69 км к З от Луганска)	4–5 км к ЮВ	слышали	10	очередь		крупнокалиберный пулемет	16.06, 23:08–23:32
	4–5 км к ЮВ	слышали	6	очередь		стрелковое оружие	16.06, 23:08–23:32
	4–5 км к ЮВ	слышали	26	взрыв	неопределенного происхождения	Н/Д	16.06, 23:08–23:32
	4–5 км к ЮВ	слышали	4	взрыв	неопределенного происхождения	Н/Д	17.06, 03:41–03:42
н. п. Алчевск (неподконтрольный правительству, 40 км к З от Луганска)	5–7 км к ЮВ	слышали	2	взрыв	неопределенного происхождения	Н/Д	17.06, 10:50–11:05
СВ окраина н. п. Алчевск (неподконтрольный правительству, 40 км к З от Луганска)	5–7 км к ЮВ	слышали	11	взрыв	неопределенного происхождения	Н/Д	17.06, 11:19–11:43
	5–7 км к ЮВ	слышали	2	очередь		крупнокалиберный пулемет	17.06, 11:19–11:43
	5–7 км к ЮВ	слышали	6	выстрел		стрелковое оружие	17.06, 11:19–11:43
	5–7 км к ЮВ	слышали	24	взрыв	неопределенного происхождения	Н/Д	17.06, 12:45–13:10
примерно 2 км к С от н. п. Круглик (неподконтрольный правительству, 31 км к ЮЗ от Луганска)	1–2 км к З	слышали	300	выстрел		стрелковое оружие	17.06, 10:20–11:30
	1–2 км к ЗСЗ	слышали	100	очередь		крупнокалиберный пулемет	17.06, 10:20–11:30
	1–2 км к ЗСЗ	слышали	50	выстрел		крупнокалиберный пулемет	17.06, 10:20–11:30
примерно 2 км к СВ от н. п. Катериновка (подконтрольный правительству, 64 км к З от Луганска)	7–10 км к В	слышали	5	взрыв	неопределенного происхождения (по оценке, за пределами участка разведения в районе Золотого)	Н/Д	17.06, 11:06–11:36
	6–8 км к ЮВ	слышали	9	взрыв	неопределенного происхождения (по оценке, за пределами участка разведения в районе Золотого)	Н/Д	17.06, 11:42–12:01
	6–8 км к ЮВ	слышали	8	взрыв	неопределенного происхождения (по оценке, за пределами участка разведения в районе Золотого)	Н/Д	17.06, 12:03–12:13
	6–8 км к ЮВ	слышали	6	взрыв	неопределенного происхождения (по оценке, за пределами участка разведения в районе Золотого)	Н/Д	17.06, 12:19–12:27
	6–8 км к ЮВ	слышали	7	взрыв	неопределенного происхождения (по оценке, за пределами участка разведения в районе Золотого)	Н/Д	17.06, 12:33–12:50
С окраина н. п. Трехизбенка (подконтрольный правительству, 32 км к СЗ от Луганска)	6–8 км к ЮЮЗ	слышали	8	взрыв	неопределенного происхождения	Н/Д	17.06, 11:30–11:40
СВ окраина н. п. Молодежное (неподконтрольный правительству, 63 км к СЗ от Луганска)	10–15 км к ВЮВ	слышали	18	взрыв	неопределенного происхождения	Н/Д	17.06, 11:49–11:57
ЮЗ окраина н. п. Малониколаевка (неподконтрольный правительству, 36 км к ЮЗ от Луганска)	3–4 км к С	слышали	340	очередь и выстрел		Н/Д	17.06, 11:50–13:35
	3–4 км к С	слышали	12	взрыв	неопределенного происхождения	Н/Д	17.06, 11:50–13:35
примерно 1 км к СВ от С окраины н. п. Попасная (подконтрольный правительству, 69 км к З от Луганска)	10–13 км к В	слышали	19	взрыв	неопределенного происхождения (по оценке, за пределами участка разведения в районе Золотого)	Н/Д	17.06, 12:03–12:35
примерно 700 м к Ю от н. п. Мирное (неподконтрольный правительству, 28 км к ЮЗ от Луганска)	2–4 км к СЗ	слышали	20	выстрел			17.06, 12:25–12:48

Карта Донецкой и Луганской областей¹⁰



¹⁰ По решению Постоянного совета №1117 от 21 марта 2014 года, СММ базируется в десяти городах по всей Украине (Херсон, Одесса, Львов, Ивано-Франковск, Харьков, Донецк, Днепр, Черновцы, Луганск и Киев). Эта карта восточной Украины предназначена для иллюстративных целей. На ней указаны населенные пункты, упомянутые в отчете, а также те, где находятся офисы СММ (мониторинговые команды, патрульные центры и передовые патрульные базы) в Донецкой и Луганской областях. (Красным цветом выделено передовую патрульную базу, с которой сотрудники СММ были временно передислоцированы на основании рекомендаций экспертов по безопасности из некоторых государств-участников ОБСЕ и с учетом требований СММ по безопасности. Миссия использует эти помещения в светлую пору суток, а также патрулирует в этом населенном пункте днем).