

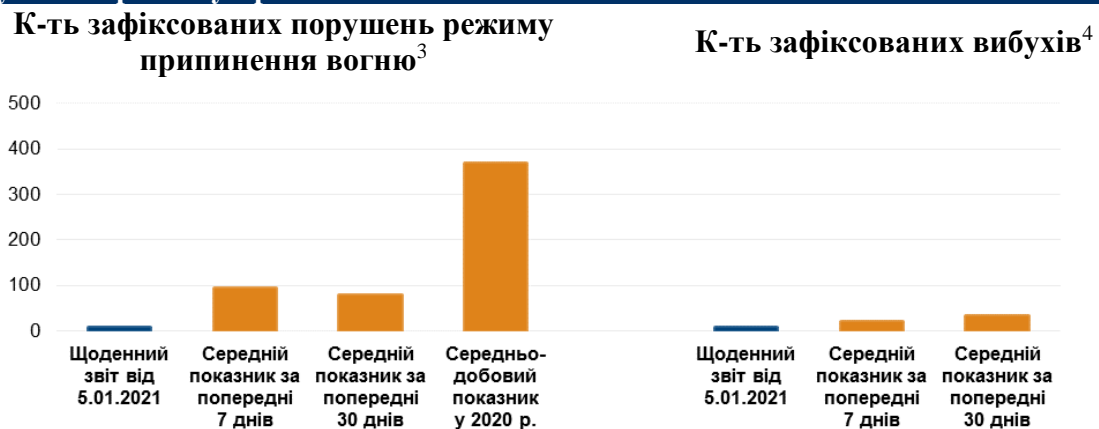
Щоденний звіт № 2/2021

від 5 січня 2021 року¹

Короткий виклад

- Місія зафіксувала 7 порушень режиму припинення вогню в Донецькій області. За попередню добу в цій області зафіксовано 112 порушень режиму припинення вогню.
- СММ зафіксувала 1 порушення режиму припинення вогню в Луганській області. За попередню добу в цій області не зафіксовано жодного такого порушення.
- Місія продовжувала здійснювати моніторинг на ділянках розведення сил і засобів у районах Станиці Луганської, Золотого й Петрівського. У денний час у межах ділянки розведення в районі Петрівського безпілотний літальний апарат СММ малого радіуса дії виявив присутність людей неподалік колишніх позицій збройних формувань.
- Місія сприяла встановленню локального режиму припинення вогню та здійснювала моніторинг його дотримання для уможливлення спорудження та забезпечення функціонування життєво важливих об'єктів цивільної інфраструктури.
- СММ і далі спостерігала за ситуацією, у якій опинилося цивільне населення, зокрема на 4 контрольних пунктах в'їзду-виїзду та відповідних блокпостах збройних формувань у Донецькій і Луганській областях.
- Спостерігачі здійснювали моніторинг ходи в Києві.
- Свободу пересування Місії і далі обмежували*.

Порушення режиму припинення вогню²



¹ На основі інформації, що надійшла від моніторингових команд станом на 19:30 4 січня 2021 року (за східноєвропейським часом).

² Детальнішу інформацію про всі випадки порушення режиму припинення вогню, а також мапи Донецької та Луганської областей, де відмічені всі згадані у звіті місця, представлено в додатку. Протягом звітного періоду камери СММ у Петрівському та Золотому не функціонували, тимчасом можливість ведення спостереження за допомогою більшості інших камер Місії була обмежена через погодні умови.

³ У тому числі вибухи.

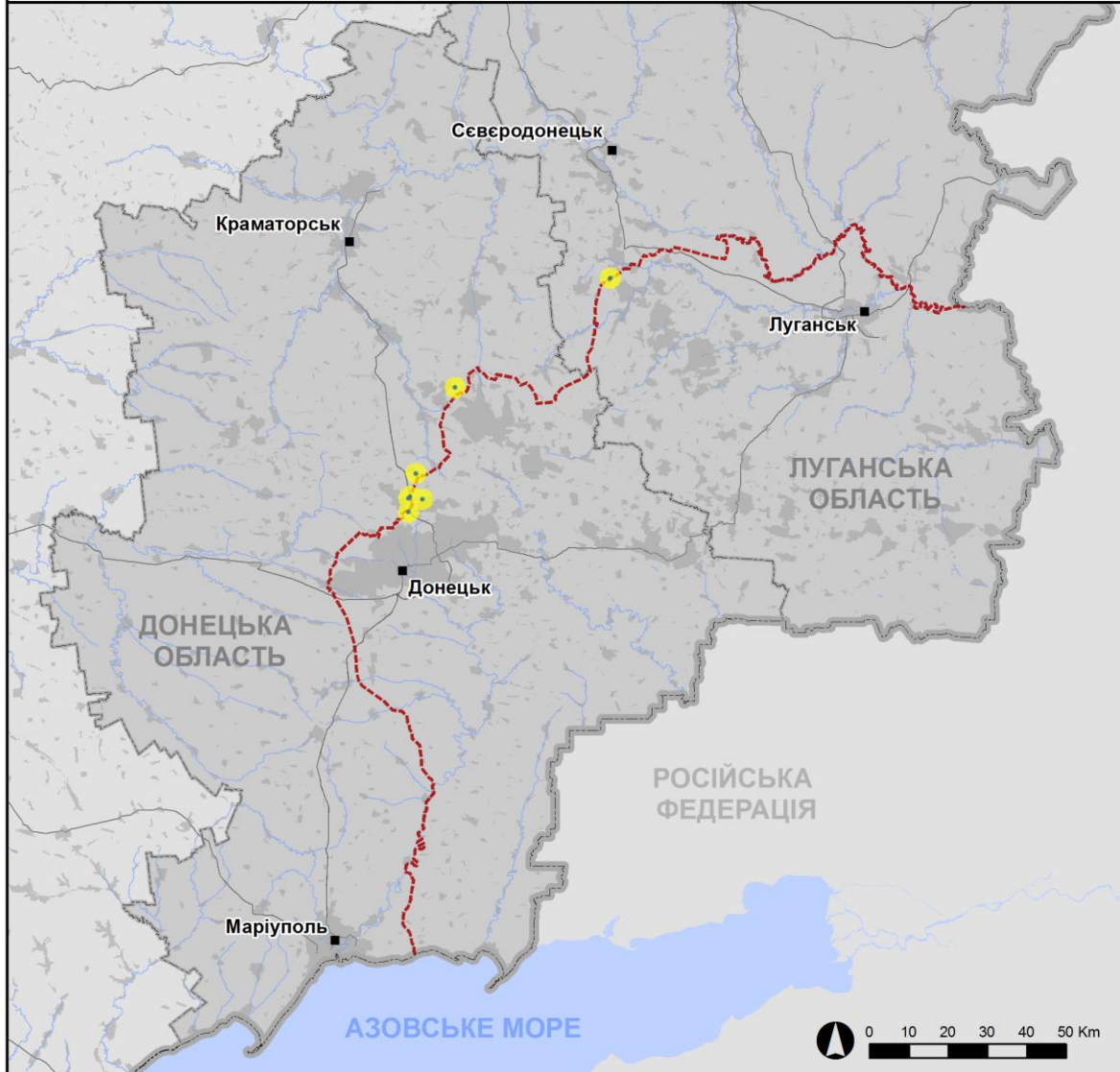
⁴ У тому числі внаслідок вогню з озброєння невстановленого типу.

Мапа зафіксованих порушень режиму припинення вогню



Організація з безпеки та співробітництва в Європі
Спеціальна моніторингова місія в Україні

Зафіксовані СММ порушення режиму припинення вогню 4 січня 2021 р.



Концентрація порушень режиму припинення вогню

- Висока
- Низька

- Вибух
- Населений пункт
- Лінія зіткнення (орієнт.)

Джерела: адміністративні кордони — УКГП ООН; дороги, річки — проект OpenStreetMap; море — VLIZ (2005). Акваторії МГО, інше — ОБСЄ.

Система координат: WGS 1984 UTM Zone 37N

Ця мапа надається винятково для наочності. Відсутність помилок у мапі не гарантується, а її зміст не означає, що СММ ОБСЄ затверджує або ухвалює офіційний статус мапи.

© СММ ОБСЄ 2019 Не дозволяється використовувати, копіювати, відтворювати, передавати, транслювати, продавати, ліцензувати або застосовувати без попереднього дозволу з боку ОБСЄ у письмовому вигляді.
Створено: 05/01/2021

У Донецькій області Місія зафіксувала 7 порушень режиму припинення вогню (вибухи невизначеного походження), із яких п'ять сталися в районах біля Донецької фільтрувальної станції (ДФС; 15 км на північ від Донецька) (див. нижче). За [попередню добу](#) в цій області зафіксовано 112 порушень режиму припинення вогню.

У Луганській області СММ зафіксувала 1 порушення режиму припинення вогню (вибух невизначеного походження) в районі на захід від ділянки розведення в районі н. п. Золоте (підконтрольний урядові, 60 км на захід від Луганська) (див. нижче). За [попередню добу](#) в цій області не зафіксовано жодного порушення режиму припинення вогню.

Після засідання Тристоронньої контактної групи 22 липня, на якому була досягнута домовленість про додаткові заходи з посилення режиму припинення вогню, починаючи з 00:01 27 липня до кінця звітного періоду Місія зафіксувала загалом щонайменше 5 322 порушення режиму припинення вогню в Донецькій і Луганській областях (зокрема 2 183 вибухи, 665 невизначених боєприпасів, що пролетіли, 61 спалах дульного полум'я та 51 освітлювальну ракету, а також щонайменше 2 362 черги та постріли).

Ділянки розведення в районах Станиці Луганської, Золотої й Петрівської⁵

4 січня в межах ділянки розведення в районі н. п. Станиця Луганська (підконтрольний урядові, 16 км на північний схід від Луганська) спостерігачі бачили 2 членів збройних формувань (з нарукавними пов'язками з написом «СЦКК») південніше відремонтованого прольоту мосту біля Станиці Луганської (15 км на північний схід від Луганська).

Того ж дня, ведучи спостереження на північному краю ділянки розведення в районі Золотої, команда Місії зафіксувала 1 вибух невизначеного походження на відстані приблизно 3–4 км на південний захід (за оцінкою, поза ділянкою розведення, однак у межах 5 км від її краю).

Поблизу блокпоста збройних формувань південніше цієї ділянки розведення спостерігачі бачили 4 членів збройних формувань (з нарукавними пов'язками з написом «СЦКК»), які в 2 окремих випадках по двоє пройшли вглиб цієї ділянки розведення до місця приблизно за 350 м на північ від її південного краю, а потім повернулися назад.

Протягом дня 1 січня в межах ділянки розведення в районі н. п. Петрівське (непідконтрольний урядові, 41 км на південь від Донецька) безпілотний літальний апарат (БПЛА) СММ малого радіуса дії виявив присутність 5 осіб у маскувальному одязі: трьох на колишній позиції збройних формувань неподалік від південно-східного кута цієї ділянки розведення і ще двох орієнтовно за 300 м на північний захід від її південно-східного кута, які йшли у південному напрямку.

На східному краю цієї ділянки розведення цей БПЛА також виявив нерухомий автомобіль у полі, приблизно за 375 м на північно-північний захід від її південно-східного кута.

⁵ Розведення передбачено Рамковим рішенням Тристоронньої контактної групи про розведення сил і засобів від 21 вересня 2016 року.

4 січня, здійснюючи моніторинг у 3 місяцях поблизу цієї ділянки розведення, спостерігачі відзначили там спокійну ситуацію.

Зусилля Місії зі сприяння уможливленню спорудження та забезпечення функціонування життєво важливих об'єктів цивільної інфраструктури

СММ продовжувала сприяти забезпеченню функціонування ДФС. Здійснюючи моніторинг у 2 місяцях поблизу станції, спостерігачі чули 5 вибухів невизначеного походження (за оцінкою, усі в радіусі 5 км від ДФС).

Місія також здійснювала моніторинг безпекової ситуації в районі насосної станції біля н. п. Василівка (непідконтрольний урядові, 20 км на північ від Донецька). Ведучи спостереження біля цієї станції, команда СММ чула 1 вибух невизначеного походження.

Місія сприяла встановленню локального режиму припинення вогню та здійснювала моніторинг його дотримання для уможливлення спорудження лінії електропередачі між підконтрольними урядові н. п. Лопаскине (23 км на північний захід від Луганська) та н. п. Лобачеве (17 км на північний захід від Луганська), а також робіт із розмінування неподалік підконтрольних урядові н. п. Гірське (63 км на захід від Луганська) та н. п. Мирна Долина (67 км на північний захід від Луганська).

Ситуація на КПВВ і відповідних блокпостах

У Донецькій області спостерігачі зауважили, що контрольний пункт в'їзду-виїзду (КПВВ) поблизу н. п. Новотроїцьке (підконтрольний урядові, 36 км на південний захід від Донецька) та відповідний блокпост збройних формувань біля н. п. Оленівка (непідконтрольний урядові, 23 км на південний захід від Донецька) функціонували, а також зафіксували пасажиро-транспортний потік через блокпост в обох напрямках. Під час перебування на КПВВ спостерігачі не зафіксували переміщення цивільного населення через цей пункт пропуску.

У Луганській області СММ констатувала, що КПВВ у Станиці Луганській і відповідний блокпост збройних формувань південніше мосту біля Станиці Луганської функціонували, а також зафіксувала рух пішоходів в обох напрямках.

За спостереженнями Місії, КПВВ біля Золотого та в н. п. Щастя (підконтрольний урядові, 20 км на північ від Луганська) функціонували, однак відповідні блокпости збройних формувань південніше ділянки розведення в районі Золотого та за 3 км на південний схід від мосту в Щасті залишалися закритими.

На східному краю останнього блокпоста спостерігачі бачили, як 2 робітників зварювали метал, а неподалік проводили земляні роботи за допомогою екскаватора.

Команда СММ здійснювала моніторинг ходи в Києві

1 січня в Києві команда СММ спостерігала за мирною ходою на вшанування річниці від дня народження Степана Бандери за участі близько 3 000–3 500 осіб (різних статі та віку). Спостерігачі бачили, що учасники зібралися в парку ім. Шевченка, потім пройшли вулицею Володимирською до Хрещатика, а звідти попрямували до майдану Незалежності. Спостерігачі зауважили, що багато учасників несли палаючі смолоскипи,

державні прапори України, прапори різних політичних партій і рухів, а також виголошували різні патріотичні гасла. За спостереженнями команди Місії, правопорядок під час ходи забезпечували близько 500 співробітників поліції.

СММ продовжувала стежити за ситуацією в Херсоні, Одесі, Львові, Івано-Франківську, Харкові, Дніпрі та Чернівцях.

***Обмеження свободи пересування та інші перешкоди у виконанні мандата СММ**

Робота з моніторингу та свобода пересування СММ обмежені загрозами у сфері безпеки, зокрема ризиками, пов'язаними з наявністю мін і невибухлих боєприпасів, а також іншими перешкодами, які щодня змінюються. Мандат СММ передбачає вільний і безпечний доступ по всій Україні. Усі підписанти Комплексу заходів погодилися з необхідністю вільного та безпечного доступу, а також із тим, що обмеження свободи пересування СММ є порушенням і що на такі порушення необхідно швидко реагувати. Вони також дійшли згоди, що Спільний центр з контролю та координації (СЦКК) повинен сприяти такому реагуванню та здійснювати загальну координацію робіт з розмінування. Однак, збройні формування в окремих районах Донецької та Луганської областей часто відмовляють СММ у доступі до районів, прилеглих до непідконтрольних урядові ділянок кордону України (наприклад, див. [Щоденний звіт СММ від 29 грудня 2020 року](#)). Діяльність СММ у Донецькій та Луганській областях, як і раніше, залишалася обмеженою після того, як [23 квітня 2017 року поблизу Пришиба стався інцидент, який призвів до загибелі людини](#). Унаслідок цього спроможність Місії вести спостереження залишалася обмеженою.

Регулярні обмеження на ділянках розведення сил і засобів та через міни/невибухлі боєприпаси:

- Не здійснивши суцільного розмінування, вилучення невибухлих боєприпасів та усунення інших перешкод, сторони і далі відмовляли СММ у необмеженому доступі, а також у можливості пересуватися окремими дорогами, які раніше були визначені як важливі для здійснення Місією ефективного моніторингу та для пересування цивільних осіб.

Таблиця порушень режиму припинення вогню станом на 4 січня 2021 р.⁶

Місце розміщення СММ	Місце події	Спосіб	К-ть	Спостереження	Опис	Озброння	Дата, час
приблизно 300 м на ПдСх від н. п. Василівка (непідконтрольний уряду, 20 км на Пн від Донецька)	4–5 км на ПнЗх	чули	1	вибух	невизначеного походження	Н/Д	04.01, 10:21
ПдСх околиця н. п. Авдіївка (підконтрольний уряду, 17 км на Пн від Донецька)	2–4 км на ПнСх	чули	2	вибух	невизначеного походження (у межах 5 км від ДФС)	Н/Д	04.01, 11:21
	2–3 км на ПнСх	чули	1	вибух	невизначеного походження (у межах 5 км від ДФС)	Н/Д	04.01, 11:32
	2–3 км на ПдСх	чули	1	вибух	невизначеного походження (у межах 5 км від ДФС)	Н/Д	04.01, 11:46
приблизно 500 м на ПнСх від н. п. Кам'янка (підконтрольний уряду, 20 км на Пн від Донецька)	5–6 км на ПдСх	чули	1	вибух	невизначеного походження (у межах 5 км від ДФС)	Н/Д	04.01, 10:21
н. п. Озарянівка (кол. Перше Травня; підконтрольний уряду, 52 км на Пн від Донецька)	5–7 км на Пд	чули	1	вибух	невизначеного походження	Н/Д	04.01, 12:27
ПнСх околиця н. п. Катеринівка (підконтрольний уряду, 64 км на Зх від Луганська)	3–4 км на ПдЗх	чули	1	вибух	невизначеного походження (за оцінкою, за межами ділянки розведення в районі Золотого)	Н/Д	04.01, 10:45

⁶ У таблиці вказані лише порушення режиму припинення вогню, які були зафіксовані безпосередньо патрулями Місії чи камерами СММ, а також ті випадки, які Місія оцінює як навчання з бойовою стрільбою, контрольовані підриви, тощо. Зазначені деталі, а саме: відстань, напрямок, тип зброї тощо, базуються на оцінках, зроблених спостерігачами на місцях і спеціалістами з технічного моніторингу, і необов'язково завжди є точними. Напис «невідомо» (Н/Д) означає, що СММ не змогла підтвердити таку інформацію у зв'язку з відстанню, погодними умовами, технічними обмеженнями та/або з інших причин. Одні і ті ж самі, за оцінкою СММ, порушення режиму припинення вогню, зафіксовані паралельно декількома патрулями/камерами, відображаються у таблиці лише один раз.

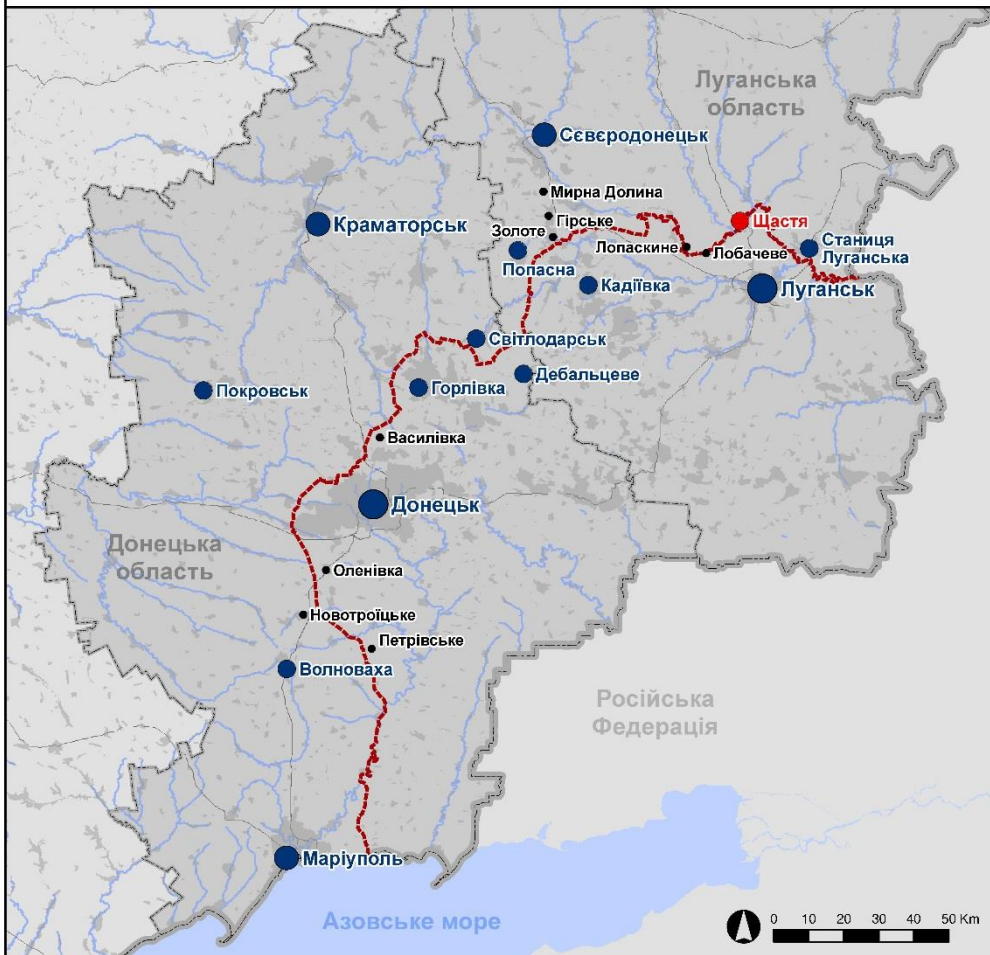
Мапа Донецької та Луганської областей⁷



Організація з безпеки та співробітництва в Європі
Спеціальна моніторингова місія в Україні

Населені пункти, згадані у звіті від

05 січня 2021 року



- моніторингова команда / патрульний центр
- патрульний центр
- передова патрульна база
- місце, звідки співробітники СММ були тимчасово передислоковані
- згаданий у звіті населений пункт
- лінія зіткнення (орієнт.)

Джерело: адміністративні кордони – УКГП ООН; дороги, ріки – проект OpenStreetMap; море – VLIZ (2005). Акваторії МГО; інше – ОБСЄ.
Система координат: WGS 1984 UTM Zone 37N
Ця мапа надається винятково для наочності. Відсутність помилок у малі не гарантується, а її зміст не означає, що СММ ОБСЄ затверджує або ухвалює офіційний статус мапи.
© ОБСЄ 2019 Не дозволяється використовувати, копіювати, відтворювати, передавати, транслювати, продавати, ліцензувати або застосовувати без попереднього дозволу з боку ОБСЄ у письмовому вигляді.
Створено: 05/01/2021

⁷ За рішенням Постійної ради №1117 від 21 березня 2014 року, СММ базується в десяти містах на всій Україні (Херсон, Одеса, Львів, Івано-Франківськ, Харків, Донецьк, Дніпро, Чернівці, Луганськ і Київ). Ця мапа східної України призначена для ілюстративних цілей. На ній вказані населені пункти, згадані у звіті, а також ті, де є офіси СММ (моніторингові команди, патрульні центри та передові патрульні бази) в Донецькій і Луганській областях. (Червоним кольором виділено передову патрульну базу, з якої співробітники СММ були тимчасово передислоковані згідно з рекомендаціями експертів з безпеки з деяких держав-учасниць ОБСЄ та з урахуванням вимог СММ щодо безпеки. СММ використовує ці приміщення у світлу пору доби, а також патрулює в цьому населеному пункті вдень).