



Ежедневный отчет № 162/2020

от 9 июля 2020 года¹

Краткое изложение

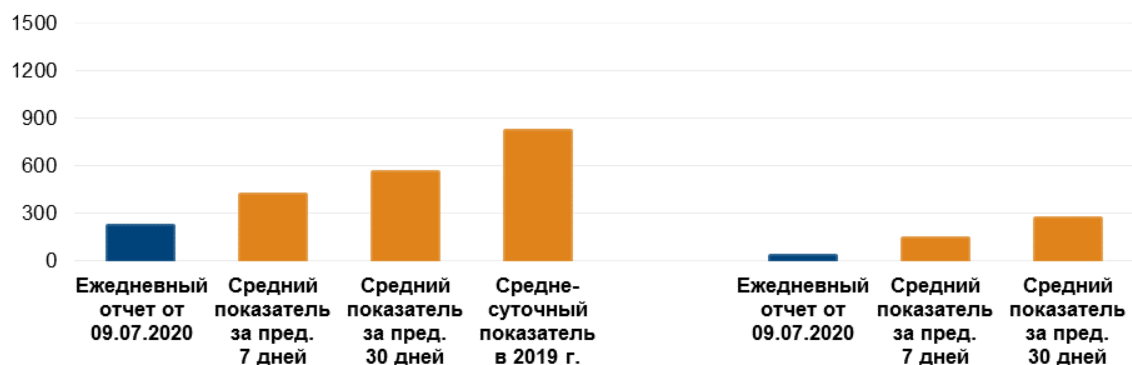
- Миссия констатировала уменьшение количества нарушений режима прекращения огня в Донецкой и Луганской областях по сравнению с предыдущим отчетным периодом.
- СММ уточняла информацию о женщине, которая погибла от осколочных ранений в Жованке, подконтрольной правительству части Зайцево в Донецкой области.
- Члены вооруженных формирований продолжали запрещать Миссии доступ на блокпостах вдоль официальных дорожных коридоров в Донецкой и Луганской областях*.
- Миссия продолжала осуществлять мониторинг на всех трех участках разведения сил и средств, зафиксировав при этом присутствие людей на участках разведения в районах Золотого и Петровского в ночное время, а также одно нарушение режима прекращения огня на участке разведения в районе Петровского.
- Члены патруля Миссии видели, как мирные жители стояли в очередях на контрольном пункте въезда-выезда в Станице Луганской для перехода в подконтрольные и неподконтрольные правительству районы.
- Свободу передвижения патрулей СММ по-прежнему ограничивали, в том числе в пункте пропуска на границе возле неподконтрольного правительству Должанского в Луганской области*.

¹ На основании информации, поступившей от мониторинговых команд по состоянию на 19:30 8 июля 2020 года (по восточноевропейскому летнему времени)

Нарушения режима прекращения огня²

Количество зафиксированных нарушений режима прекращения огня³

Количество зафиксированных взрывов⁴



² Более подробная информация обо всех случаях нарушения режима прекращения огня представлена в приложении. В течение отчетного периода камеры СММ в Красногоровке, Петровском, Широкино, Светлодарске и на шахте «Октябрьской» не функционировали. Камера СММ около моста у Станицы Луганской перестала работать 6 июля примерно в 13:00.

³ В том числе взрывы.

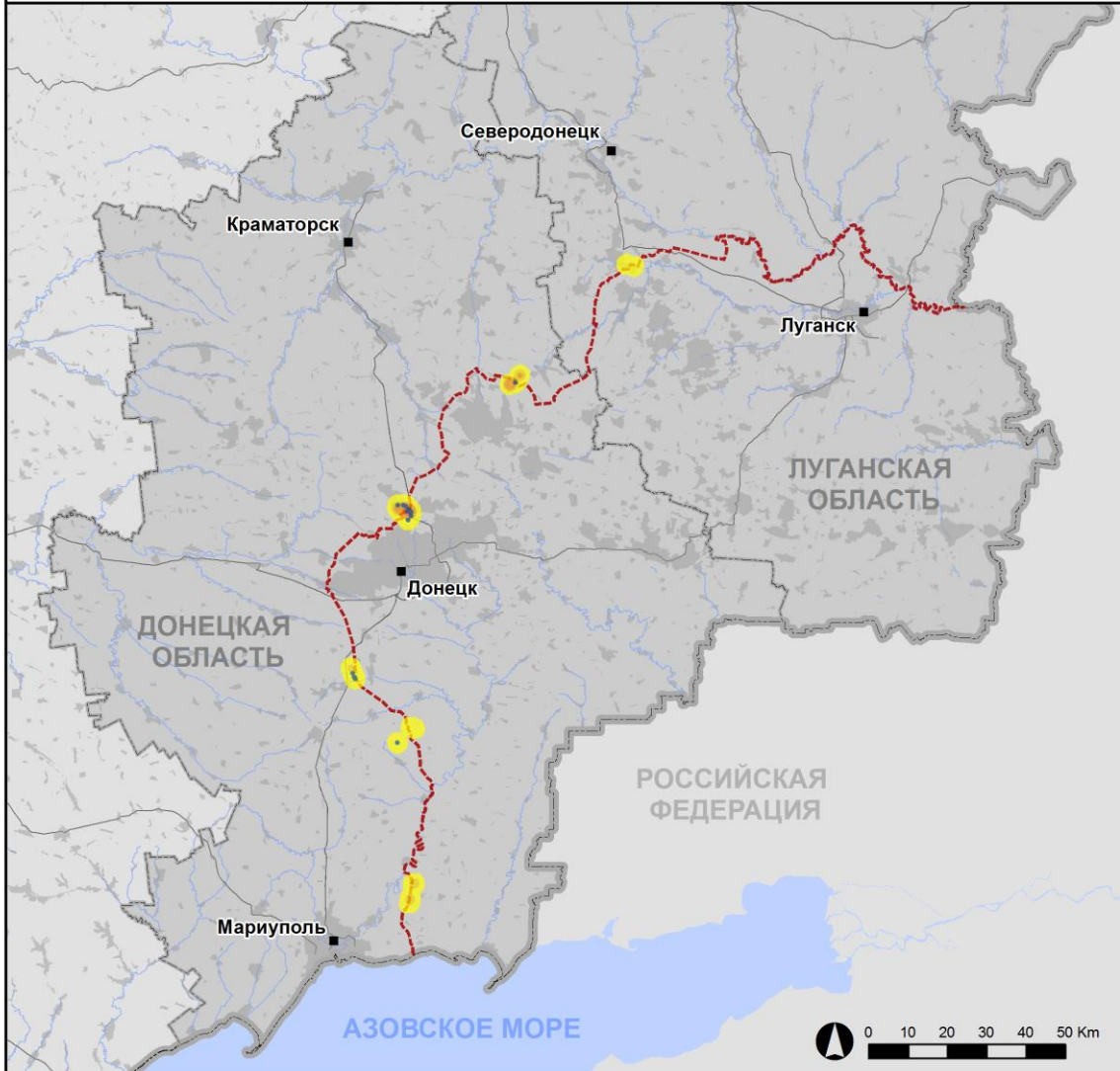
⁴ В том числе вследствие огня из вооружения неустановленного типа.

Карта зафиксированных нарушений режима прекращения огня



Организация по безопасности и сотрудничеству в Европе
Специальная мониторинговая миссия в Украине

Зафиксированные СММ нарушения режима прекращения огня 8 июля 2020 г.



Концентрация нарушений режима прекращения огня

- Высокая
-
- Низкая
- Взрыв
- Населенный пункт
- Линия соприкосновения (ориентир.)

Источники: административные границы — УКГВ ООН; дороги, реки — проект OpenStreetMap; море — VLIZ (2005), Акватории МГО; другое — ОБСЕ.

Система координат: WGS 1984 UTM Zone 37N

Данная карта предоставляется исключительно для наглядности. Отсутствие ошибок не гарантировано, а ее содержание не подразумевает, что СММ ОБСЕ утверждает или одобряет официальный статус карты.

© СММ ОБСЕ 2019 Не разрешается использовать, копировать, воспроизводить, передавать, транслировать, продавать, лицензировать или применять без предварительного разрешения со стороны ОБСЕ в письменном виде.
Создано: 09/07/2020

В Донецкой области Миссия констатировала уменьшение количества нарушений режима прекращения огня, зафиксировав при этом больше взрывов (примерно 35) по сравнению с [предыдущим отчетным периодом](#) (7 взрывов). Более половины нарушений режима прекращения огня и почти все взрывы зафиксировано в районах к югу от Донецкой фильтровальной станции (ДФС; 15 км к северу от Донецка) и в радиусе 5 км от станции (см. ниже).

В Луганской области СММ зафиксировала уменьшение количества нарушений режима прекращения огня, при этом не зафиксировав ни одного взрыва, по сравнению с [предыдущим отчетным периодом](#) (около 20 взрывов). Все нарушения режима прекращения огня зафиксированы в районах к северу и северо-востоку от участка разведения в районе н. п. Золотое (подконтрольный правительству, 60 км к западу от Луганска) (см. ниже).

Миссия уточняла сообщения о жертве среди гражданского населения в Донецкой области

СММ уточняла информацию о 80-летней женщине, погибшей 3 июля от осколочных ранений в Жованке, подконтрольной правительству части н. п. Зайцево (50 км к северо-востоку от Донецка).

4 июля работник центральной больницы в н. п. Бахмут (бывш. Артемовск; подконтрольный правительству, 67 км к северу от Донецка) сообщил наблюдателям, что тело 80-летней женщины было доставлено в морг утром 3 июля.

8 июля невестка погибшей рассказала команде СММ, что утром 3 июля ей позвонил сосед и сообщил, что ее свекровь получила ранения вследствие взрыва возле ее дома по адресу: ул. Мануильского, 67, в Жованке. Невестка уточнила, что, приехав в дом свекрови через час, однако ее свекровь уже умерла, а на ее теле были серьезные ранения с левой стороны. Она рассказала, что видела кровь во дворе и на главной дороге. Она добавила, что тело свекрови забрали в морг в Бахмуте, а после вскрытия судмедэксперт сообщил ей, что женщина умерла от потери крови от полученных осколочных ранений.

6 июля с целью уточнения сообщений об обстреле и упомянутой жертве среди гражданского населения команда СММ запустила беспилотный летательный аппарат (БПЛА) малого радиуса действия над домом № 67 по ул. Мануильского, на юго-западной окраине Зайцево, и зафиксировала свежее место огневого поражения во дворе жилого дома (примерно в 70 м к северу от дома), возникшее, по оценке, в результате разрыва минометной мины (вероятно, калибра 82 мм), выпущенной из юго-восточного направления (для ознакомления с более детальной информацией см. [Ежедневный отчет СММ от 8 июля 2020 года](#)).

Члены вооруженных формирований по-прежнему запрещали СММ доступ на блокпостах вдоль линии соприкосновения

Члены вооруженных формирований продолжали запрещать СММ доступ на блокпостах вдоль официальных дорожных коридоров. Эти ограничения препятствуют выполнению мандата СММ⁵.

В Луганской области на блокпосте южнее моста возле Станицы Луганской (15 км к северо-востоку от Луганска) член вооруженных формирований **ВНОВЬ** отказал патрулю Миссии в проходе в неподконтрольные правительству районы, ссылаясь на ограничения в связи с COVID-19*.

Участки разведения в районах Станицы Луганской, Золотого и Петровского⁶

8 июля в пределах участка разведения в районе н. п. Станица Луганская (подконтрольный правительству, 16 км к северо-востоку от Луганска) наблюдатели видели 2 членов вооруженных формирований (с нарукавными повязками с надписью «СЦКК») возле блокпоста вооруженных формирований южнее моста возле Станицы Луганской.

В ночь с 7 на 8 июля в пределах участка разведения в районе Золотого БПЛА СММ дальнего радиуса действия зафиксировал 3 человека на бывшей позиции Вооруженных сил Украины южнее железнодорожного полотна (примерно в 200 м к югу от северного края участка и ориентировочно в 500 м к западу от его восточного края) и еще одного человека на бывшей позиции вооруженных формирований примерно в 850 м к югу от северо-восточного угла участка.

В ту же ночь камера СММ в Золотом зафиксировала 1 неопределенный боеприпас, пролетевший на расстоянии ориентировочно в 2–4 км к востоку (по оценке, вне участка разведения, но в пределах 5 км от его края). 8 июля, осуществляя мониторинг на южном крае участка разведения, команда Миссии зафиксировала 4 очереди из крупнокалиберных пулеметов на расстоянии примерно в 3–5 км к северо-востоку. По оценке, все указанные выше нарушения режима прекращения огня произошли вне участка разведения, но в пределах 5 км от его края.

8 июля наблюдатели видели 6 членов вооруженных формирований (с нарукавными повязками с надписью «СЦКК») возле южного края участка разведения в районе Золотого. Команда СММ видела, как двое из них заходили вглубь участка разведения по дороге Т1316 примерно на 350 м севернее его южного края и возвращались назад.

В ночь с 7 на 8 июля в пределах участка разведения в районе н. п. Петровское (неподконтрольный правительству, 41 км к югу от Донецка) БПЛА СММ дальнего радиуса действия зафиксировал человека на бывшей позиции вооруженных формирований примерно в 350 м к северу от юго-восточного угла участка.

⁵ Миссия начала сталкиваться с неоднократными отказами проезда в неподконтрольные правительству районы на блокпостах вооруженных формирований в Донецкой области 21 марта, а Луганской области 23 марта. Подробнее см. ежедневные и оперативные отчеты СММ.

⁶ Разведение предусмотрено Рамочным решением Трехсторонней контактной группы о разведении сил и средств от 21 сентября 2016 года.

Ночью с 7 на 8 июля камера СММ, установленная примерно в 2 км к востоку от н. п. Богдановка (подконтрольный правительству, 41 км к юго-западу от Донецка), зафиксировала 1 осветительную ракету на расстоянии примерно в 3–5 км к востоко-юго-востоку (определить, на участке разведения в районе Петровского или за его пределами, не представлялось возможным) и 1 очередь в 2–4 км к востоко-юго-востоку (по оценке, в пределах участка разведения).

8 июля, находясь возле Богдановки, наблюдатели слышали 4 взрыва неопределенного происхождения (по оценке, вне участка разведения, но в пределах 5 км от его края).

Отвод вооружения

СММ продолжала осуществлять мониторинг отвода вооружения, предусмотренного Меморандумом, а также Комплексом мер и Дополнением к нему.

Миссия зафиксировала зенитно-ракетный комплекс, размещенный в нарушение линий отвода в неподконтрольном правительству районе Донецкой области. Миссия также зафиксировала 23 единицы вооружения, размещенных за линиями отвода, но вне выделенных мест хранения вооружения в подконтрольных правительству районах Донецкой области (подробнее см. таблицу ниже).

Признаки военного присутствия и присутствия военного типа в зоне безопасности⁷

Миссия зафиксировала боевые бронированные машины в подконтрольных правительству районах Донецкой области (подробнее см. таблицу ниже).

7 июля на территории двух отдельных объектов около н. п. Мемрик (подконтрольный правительству, 33 км к северо-западу от Донецка) БПЛА СММ дальнего радиуса действия зафиксировал радиолокационную станцию (П-18 «Малахит»), которая работала и вращалась, а также радиолокационный высотомер (ПРВ-9).

Усилия СММ по содействию обеспечению возможности ремонта, технического обслуживания и функционирования жизненно важных объектов гражданской инфраструктуры, а также работ по разминированию

СММ содействовала установлению локального режима прекращения огня и осуществляла мониторинг его соблюдения для обеспечения проведения ремонтных работ: на линиях электропередачи между подконтрольными правительству н. п. Новозвановка (70 км к западу от Луганска) и н. п. Троицкое (69 км к западу от Луганска), возле н. п. Березовское (неподконтрольный правительству, 53 км к северо-западу от Луганска), а также на объектах системы водоснабжения возле н. п. Паньковка (неподконтрольный правительству, 16 км к северу от Луганска).

Миссия также способствовала установлению локального режима прекращения огня и осуществляла мониторинг его соблюдения для обеспечения возможности проведения оценки состояния и ремонта на объектах системы водоснабжения между подконтрольными правительству н. п. Новотошковское (53 км к западу от Луганска)

⁷ Упомянутая в данном разделе техника не подпадает под действие Минских соглашений об отводе вооружений.

и н. п. Нижнее (56 км к северо-западу от Луганска); а также проведения работ по разминированию недалеко от подконтрольных правительству н. п. Орехово (57 км к северо-западу от Луганска), н. п. Горское (63 км к западу от Луганска) и н. п. Геевка (27 км к северо-западу от Луганска); и удаления растительности, осмотра и техобслуживания железнодорожного полотна вблизи н. п. Ольховое (подконтрольный правительству, 22 км к северо-востоку от Луганска).

СММ способствовала установлению локального режима прекращения огня для обеспечения возможности проведения комплекса работ по ликвидации пожара в районе н. п. Смоляниново (подконтрольный правительству, 61 км к северо-западу от Луганска).

Миссия продолжала содействовать обеспечению работы ДФС, а также выполнению ремонтных работ водопроводе (Д=600 мм) возле н. п. Каменка (подконтрольный правительству, 20 км к северу от Донецка). Осуществляя мониторинг в двух местах возле ДФС, наблюдатели слышали 5 взрывов неопределенного происхождения, а также выстрелы и очереди из стрелкового оружия (все, по оценке, в радиусе 5 км от ДФС).

Противоинформационная деятельность возле Кодемы

7 июля в поле примерно в 1,8 км к западу от н. п. Кодема (подконтрольный правительству, 57 км к северо-востоку от Донецка) БПЛА СММ малого радиуса действия зафиксировал следы на земле, которые, вероятно, свидетельствовали о проведении мероприятий по разминированию, а также 2 человек, которые проводили, вероятно, работы по разминированию.

Приграничные районы, которые не контролируются правительством

Осуществляя мониторинг на пункте пропуска на границе возле н. п. Должанское (84 км к юго-востоку от Луганска) в течение примерно 15 минут, команда СММ не зафиксировала пассажиро-транспортного потока ни в одном направлении. Наблюдатели видели, что примерно 25 автомобилей (5 — с украинскими номерными знаками и 20 — с табличками «ЛНР»), а также автобус (с примерно 50 пассажирами, мужчинами и женщинами разного возраста) ожидали в очереди на выезд из Украины. Спустя 7 минут член вооруженных формирований сказал патрулю СММ покинуть этот район*.

Осуществляя мониторинг на пешеходном пункте пропуска на границе возле н. п. Новоборовицы (79 км к югу от Луганска) в течение приблизительно 15 минут, команда Миссии зафиксировала, что пункт пропуска на границе был закрыт (дежурных на месте не было), а также не зафиксировала движения через границу.

Меры, предпринятые на фоне вспышки COVID-19 на контрольных пунктах въезда-выезда и соответствующих блокпостах

В Луганской области наблюдатели отметили, что контрольный пункт въезда-выезда (КПВВ) в Станице Луганской функционировал. Находясь на КПВВ приблизительно в 09:50, 11:10, 13:40 и 14:10, команда СММ зафиксировала 90 пешеходов (мужчин и женщин разного возраста), которые стояли в очереди в направлении подконтрольных правительству районов, а также 75 пешеходов (мужчин и женщин разного возраста) в очереди в противоположном направлении. Наблюдатели видели 2 гольф-кара,

которые перевозили людей между КПВВ и новым пролетом моста у Станицы Луганской.

С 07:00 до 18:00 камера СММ южнее моста у Станицы Луганской зафиксировала примерно 440 человек, направлявшихся из подконтрольных в неподконтрольные правительству районы, и около 350 человек, проходивших из неподконтрольных в подконтрольные правительству районы.

В Донецкой области наблюдатели отметили, что КПВВ возле н. п. Новотроицкое (подконтрольный правительству, 36 км к юго-западу от Донецка) и блокпост Вооруженных сил Украины вблизи н. п. Березовое (подконтрольный правительству, 31 км к юго-западу от Донецка) работали, но пассажиро-транспортного потока ни в одном направлении зафиксировано не было.

Миссия продолжала следить за ситуацией в Херсоне, Одессе, Львове, Ивано-Франковске, Харькове, Днепре, Черновцах и Киеве.

***Ограничение свободы передвижения и другие препятствия в выполнении мандата СММ**

Деятельность по мониторингу и свобода передвижения СММ ограничены из-за угроз безопасности, включая риски, связанные с наличием мин и неразорвавшихся Н/Д боеприпасов, а также другими препятствиями, которые ежедневно меняются. Мандат СММ предусматривает свободный и безопасный доступ по всей Украине. Все подписанты Комплекса мер согласились с необходимостью свободного и безопасного доступа, а также с тем, что ограничение свободы передвижения СММ является нарушением и что на подобные нарушения необходимо оперативно реагировать. Они также согласились с тем, что Совместный центр контроля и координации (СЦКК) должен содействовать такому реагированию и осуществлять общую координацию работ по разминированию. Однако вооруженные формирования в отдельных районах Донецкой и Луганской областей часто отказывают СММ в доступе к районам, прилегающим к неподконтрольным правительству участкам границы Украины (например, см. ниже). Деятельность СММ в Донецкой и Луганской областях, по-прежнему оставалась ограниченной после того, как [23 апреля 2017 вблизи Пришиба произошел инцидент, который привел к гибели человека.](#)

Запрет доступа:

- На блокпосте южнее моста возле Станицы Луганской (15 км к северо-востоку от Луганска) член вооруженных формирований **ВНОВЬ** отказал патрулю Миссии в проходе в неподконтрольные правительству районы, сославшись на ограничения в связи с COVID-19.
- На пункте пропуска на границе в районе н. п. Должанское (неподконтрольный правительству, 84 км к юго-востоку от Луганска) член вооруженных формирований сказал патрулю Миссии покинуть этот район.

Регулярные ограничения на участках разведения сил и средств и из-за мин/неразорвавшихся Н/Д боеприпасов:

- Не осуществив сплошное разминирование, извлечение неразорвавшихся Н/Д боеприпасов и устранение других препятствий, стороны по-прежнему отказывали СММ в неограниченном доступе, а также в возможности передвигаться по отдельным дорогам, которые ранее были определены как

важные для осуществления Миссией эффективного мониторинга и для передвижения гражданских лиц.

Другие препятствия:

- Уточняя сообщения о жертве среди гражданского населения в больнице в н. п. Макеевка (неподконтрольный правительству, 12 км к северо-востоку от Донецка) наблюдателям сказали, что информацию о смерти мальчика, получившего несовместимые с жизнью ранения в результате взрыва в Макеевке, может быть предоставлена только теми, кому принадлежит фактический контроль.

Таблица вооружения

Вооружение, размещенное в нарушение линий отвода

Дата	К-во единиц вооружения	Вид вооружения	Место	Источник наблюдения
неподконтрольные правительству районы				
07.07.2020	1	зенитный ракетный комплекс (9К33 «Оса»)	вблизи н. п. Новобешево (21 км к югу от Донецка)	БПЛА дальнего радиуса действия

Вооружение, размещенное за линиями отвода, но вне выделенных мест хранения вооружения

Дата	К-во единиц вооружения	Вид вооружения	Место	Источник наблюдения
подконтрольные правительству районы				
07.07.2020	6	самоходная гаубица (2С1 «Гвоздика», 122 мм)	вблизи н. п. Березовка (44 км к северо-западу от Донецка)	БПЛА дальнего радиуса действия
	1	буксируемая гаубица (Д-30А «Лягушка», 122 мм)		
	11	буксируемая гаубица (2А36 «Гиацинт-Б», 152 мм)	вблизи н. п. Михайловка (47 км к северо-западу от Донецка)	
	5	танк (предположительно Т-64)	вблизи н. п. Воздвиженка (40 км к северо-западу от Донецка)	

Таблица военного присутствия и присутствия военного типа в зоне безопасности⁸

Дата	К-во	Тип	Место	Источник наблюдения
подконтрольные правительству районы				
06.07.2020	1	бронированная разведывательно-дозорная машина (БРДМ-2)	в жилом районе в н. п. Бердянское (102 км к Ю от Донецка)	БПЛА малого радиуса действия
07.07.2020	1	боевая машина пехоты (БМП-1)	вблизи н. п. Курахово (40 км к западу от Донецка)	БПЛА дальнего радиуса действия
	1	боевая машина пехоты (БМП-1)	вблизи н. п. Новоигнатовка (40 км к югу от Донецка)	
08.07.2020	1	боевая машина пехоты (БМП-1)	вблизи н. п. Верхнеторецкое (23 км к северо-востоку от Донецка)	патруль

⁸ Упомянутая в данном разделе техника не подпадает под действие Минских соглашений об отводе вооружений.

Таблица нарушений режима прекращения огня по состоянию на 8 июля 2020 г.⁹

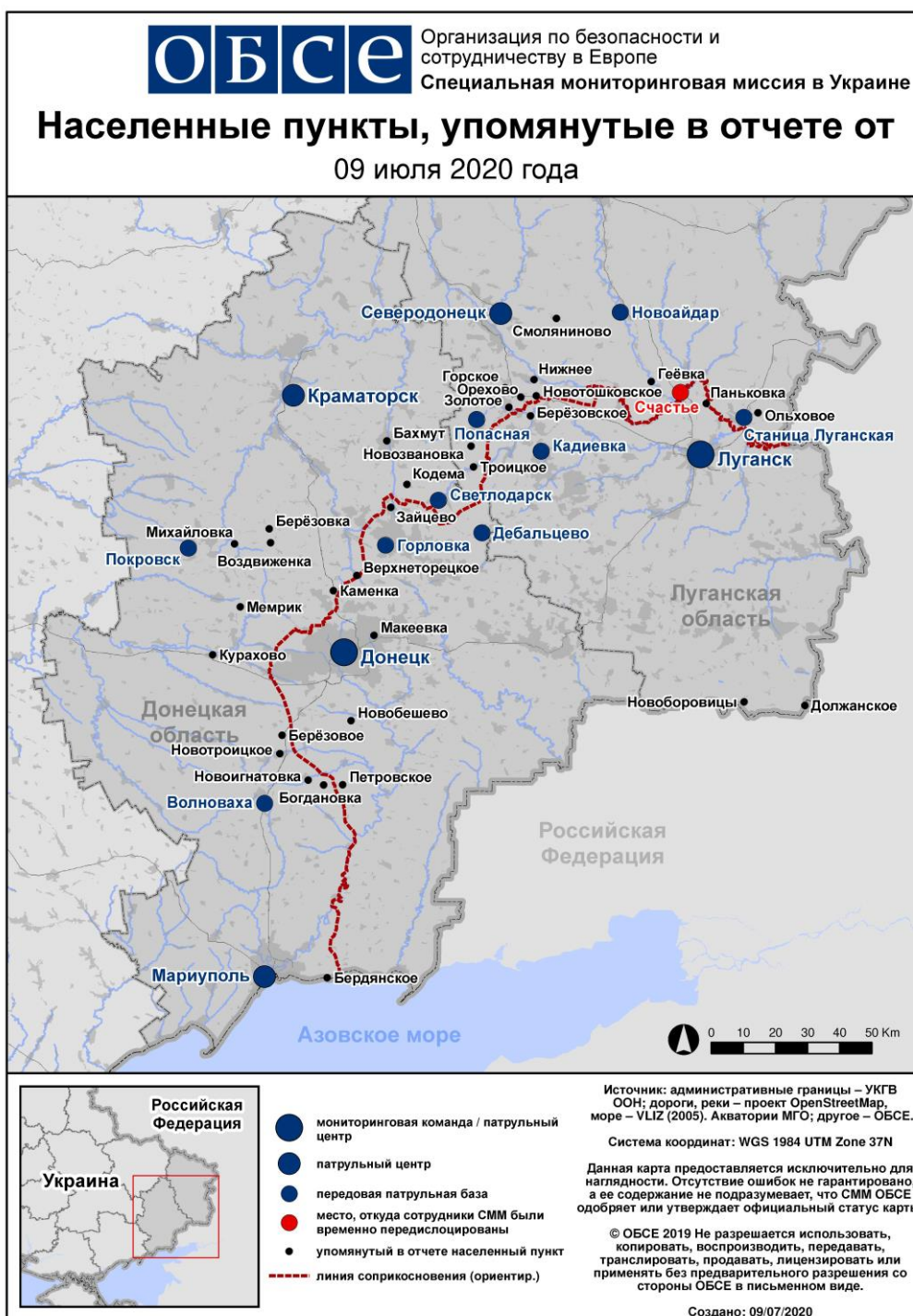
Месторасположение СММ	Место события	Способ	К-во	Наблюдение	Описание	Вооружение	Дата и время
камера СММ в н. п. Авдеевка (подконтрольный правительству, 17 км к С от Донецка)	2–3 км к ЮВ	зафиксировала	5	Н/Д боеприпас	ЗЮЗ–ВСВ (также зафиксировано камерой СММ на ДФС)	Н/Д	07.07, 22:04
	3–4 км к ВЮВ	зафиксировала	15	Н/Д боеприпас	ССВ–ЮЮЗ (также зафиксировано камерой СММ в Авдеевке)	Н/Д	07.07, 23:39
	4–5 км к ВЮВ	зафиксировала	1	взрыв	неопределенного происхождения	Н/Д	08.07, 00:16
	3–5 км к ВЮВ	зафиксировала	2	Н/Д боеприпас	выпущенный(-ая) вверх (также зафиксировано камерой СММ на ДФС)	Н/Д	08.07, 00:18
	3–5 км к ВЮВ	зафиксировала	1	Н/Д боеприпас	ССЗ–ЮЮВ	Н/Д	08.07, 00:21
	3–4 км к ВЮВ	зафиксировала	2	Н/Д боеприпас	ССВ–ЮЮЗ	Н/Д	08.07, 00:21
	4–6 км к ЮВ	зафиксировала	1	взрыв	неопределенного происхождения	Н/Д	08.07, 00:24
	3–4 км к ВЮВ	зафиксировала	1	Н/Д боеприпас	ССВ–ЮЮЗ	Н/Д	08.07, 00:34
	3–4 км к ВЮВ	зафиксировала	1	взрыв	разрыв (после предыдущего события)	Н/Д	08.07, 00:34
	3–4 км к ВЮВ	зафиксировала	4	Н/Д боеприпас	ССВ–ЮЮЗ	Н/Д	08.07, 00:47
	3–4 км к ВЮВ	зафиксировала	1	Н/Д боеприпас	ССВ–ЮЮЗ (также зафиксировано камерой СММ на ДФС)	Н/Д	08.07, 00:47
	3–4 км к ВЮВ	зафиксировала	1	вспышка дульного пламени		Н/Д	08.07, 00:49
	3–4 км к ВЮВ	зафиксировала	2	Н/Д боеприпас	СЗ–ЮВ (также зафиксировано камерой СММ на ДФС)	Н/Д	08.07, 00:54
3–4 км к ВЮВ	зафиксировала	35	Н/Д боеприпас	ЮЮЗ–ССВ (также зафиксировано камерой СММ на ДФС)	Н/Д	08.07, 00:54	
камера СММ в н. п. Березовое (подконтрольный правительству, 31 км к ЮЗ от Донецка)	5–6 км к ЮЮВ	зафиксировала	1	взрыв	неопределенного происхождения	Н/Д	07.07, 21:35
	5–7 км к ЮЮВ	зафиксировала	1	взрыв	неопределенного происхождения	Н/Д	07.07, 21:51
	2–4 км к ЮЮВ	зафиксировала	8	Н/Д боеприпас	З–В	Н/Д	07.07, 22:17
	4–5 км к ЮЮВ	зафиксировала	1	взрыв	неопределенного происхождения	Н/Д	07.07, 22:17
	5–6 км к ЮЮВ	зафиксировала	1	Н/Д боеприпас	ЗЮЗ–ВСВ	Н/Д	08.07, 03:19
камера СММ 2 км к В от н. п. Богдановка (подконтрольный правительству, 41 км к ЮЗ от Донецка)	3–5 км к ВЮВ	зафиксировала	1	осветительная ракета	выпущенный(-ая) вверх (определить, на участке разведения в районе Петровского или за	Н/Д	07.07, 23:47

⁹ В таблице указаны исключительно те инциденты, которые наблюдатели видели/слышали лично либо были зафиксированы камерами СММ, а также те случаи, которые Миссия оценивает как учения с боевой стрельбой, контролируемые подрывы и т. п. Указанные детали, а именно: расстояние, направление, тип оружия и т. д., основаны на оценках, сделанных наблюдателями на местах и специалистами по техническому мониторингу, и необязательно всегда являются точными. Надпись «нет данных» (Н/Д) означает, что СММ не смогла подтвердить информацию из-за расстояния, погодных условий, технических ограничений и/или по другим причинам. Одни и те же самые, по оценке СММ, нарушения режима прекращения огня, зафиксированные параллельно несколькими патрулями или камерами, отражаются в таблице только один раз.

					его пределами, не представлялось возможным)		
	2–4 км к ВЮВ	зафиксировала	1	очередь	ССВ–ЮЮЗ (по оценке, в пределах участка разведения в районе Петровского)	Н/Д	08.07, 01:59
камера СММ в н. п. Чермалык (подконтрольный правительству, 77 км к Ю от Донецка)	5–7 км к ЮЮВ	зафиксировала	10	Н/Д боеприпас	3–В	Н/Д	08.07, 01:44
камера СММ на Донецкой фильтровальной станции (15 км к С от Донецка)	1–3 км к Ю	зафиксировала	2	взрыв	неопределенного происхождения	Н/Д	07.07, 23:39
	1–3 км к Ю	зафиксировала	1	Н/Д боеприпас	СЗ–ЮВ	Н/Д	07.07, 23:39
	2–4 км к Ю	зафиксировала	2	взрыв	неопределенного происхождения	Н/Д	07.07, 23:50
	1–3 км к Ю	зафиксировала	1	взрыв	неопределенного происхождения	Н/Д	07.07, 23:51
	1–3 км к Ю	зафиксировала	2	взрыв	неопределенного происхождения	Н/Д	08.07, 00:18
	1–3 км к ЮЮЗ	зафиксировала	2	Н/Д боеприпас	выпущенный(-ая) вверх (также зафиксировано камерой СММ в Авдеевке)	Н/Д	08.07, 00:18
	1–2 км к ЮЮЗ	зафиксировала	1	взрыв	взрыв в воздухе	Н/Д	08.07, 00:20
	1–3 км к Ю	зафиксировала	2	взрыв	неопределенного происхождения	Н/Д	08.07, 00:22
	1–3 км к Ю	зафиксировала	1	взрыв	неопределенного происхождения	Н/Д	08.07, 00:36
	1–3 км к ЮЮЗ	зафиксировала	1	взрыв	неопределенного происхождения	Н/Д	08.07, 00:36
	1–3 км к ЮЮЗ	зафиксировала	1	взрыв	неопределенного происхождения	Н/Д	08.07, 00:38
	1–3 км к ЮЮЗ	зафиксировала	1	взрыв	неопределенного происхождения	Н/Д	08.07, 00:40
	1–3 км к ЮЮЗ	зафиксировала	2	взрыв	неопределенного происхождения	Н/Д	08.07, 00:49
	1–2 км к ЮЮЗ	зафиксировала	1	Н/Д боеприпас	СЗ–ЮВ	Н/Д	08.07, 00:59
	1–2 км к ЮЮЗ	зафиксировала	1	взрыв	неопределенного происхождения	Н/Д	08.07, 01:00
камера СММ 1,5 км к СВ от н. п. Гнутово (подконтрольный правительству, 90 км к Ю от Донецка)	3–5 км к В	зафиксировала	8	Н/Д боеприпас	ЮЮЗ–ССВ	Н/Д	07.07, 22:57
	3–5 км к ВЮВ	зафиксировала	4	Н/Д боеприпас	ЗЮЗ–ВСВ	Н/Д	07.07, 23:03
	3–5 км к ВЮВ	зафиксировала	3	Н/Д боеприпас	ЮЮЗ–ССВ	Н/Д	08.07, 00:06
	2–4 км к ВСВ	зафиксировала	2	Н/Д боеприпас	СЗ–ЮВ (также зафиксировано камерой СММ в Чермалыке)	Н/Д	07.07, 23:24
камера СММ в н. п. Светлодарск (подконтрольный правительству, 57 км к СВ от Донецка)	4–6 км к ЗЮЗ	зафиксировала	1	взрыв	неопределенного происхождения	Н/Д	08.07, 00:55
примерно 1 км к СЗ от железнодорожного вокзала в н. п. Ясиноватая (неподконтрольный правительству, 16 км к СВ от Донецка)	3–5 км к З	слышали	1	взрыв	выстрел	Н/Д	08.07, 10:07
	3–5 км к З	слышали	1	взрыв	разрыв (после предыдущих выстрелов (взрывов))	Н/Д	08.07, 10:07
	5–6 км к З	слышали	1	взрыв	неопределенного происхождения	Н/Д	08.07, 10:21
ЮВ часть н. п. Авдеевка (подконтрольный правительству, 17 км к С от Донецка)	1 км к ЮЗ	слышали	18	выстрелы и очереди		стрелковое оружие	08.07, 09:41
	2–3 км к ЮВ	слышали	2	выстрел		стрелковое оружие	08.07, 12:35
	1–2 км к В	слышали	2	очередь		стрелковое оружие	08.07, 14:28-14:29

	1–2 км к В	слышали	2	выстрел		стрелковое оружие	08.07, 14:28-14:29
	1–2 км к В	слышали	1	выстрел		стрелковое оружие	08.07, 14:31
примерно 500 м к СВ от н. п. Каменка (подконтрольный правительству, 20 км к С от Донецка)	5–6 км к Ю	слышали	2	взрыв	неопределенного происхождения	Н/Д	08.07, 10:07
примерно 1 км к ЮЗ от н. п. Новолуганское (подконтрольный правительству, 53 км к СВ от Донецка)	2–3 км к ЮЗ	слышали	30	очередь		стрелковое оружие	08.07, 10:00
примерно 1,5 км к СЗ от н. п. Богдановка (подконтрольный правительству, 41 км к ЮЗ от Донецка)	5–7 км к ЮЮВ	слышали	4	взрыв	неопределенного происхождения (по оценке, за пределами участка разведения в районе Петровского)	Н/Д	08.07, 13:24-13:35
н. п. Светлодарск (подконтрольный правительству, 57 км к СВ от Донецка)	3–4 км к З	слышали	15	выстрел		стрелковое оружие	08.07, 16:11-16:31
камера СММ в н. п. Золотое (подконтрольный правительству, 60 км к З от Луганска)	2–4 км к В	зафиксировала	1	Н/Д боеприпас	С–Ю (по оценке, за пределами участка разведения)	Н/Д	08.07, 00:06
3 км к С от н. п. Первомайск (неподконтрольный правительству, 58 км к З от Луганска)	3–5 км к СВ	слышали	4	очередь	по оценке, за пределами участка разведения в районе Золотого	крупнокалиберный пулемет	08.07, 10:12-10:25

Карта Донецкой и Луганской областей¹⁰



¹⁰ По решению Постоянного совета №1117 от 21 марта 2014 года, СММ базируется в десяти городах на всей территории Украины (Херсон, Одесса, Львов, Ивано-Франковск, Харьков, Донецк, Днепр, Черновцы, Луганск и Киев). Эта карта восточной Украины предназначена для иллюстративных целей. На ней указаны населенные пункты, упомянутые в отчете, а также те, где находятся офисы СММ (команды наблюдателей, представительства и передовые патрульные базы) в Донецкой и Луганской областях. (Красным цветом выделена передовая патрульная база, с которой сотрудники СММ были временно передислоцированы на основании рекомендаций экспертов по безопасности из некоторых государств-участников ОБСЕ, а также согласно протоколам безопасности СММ). Миссия использует эти помещения, а также осуществляет патрулирование в этих районах в дневное время суток).