

Щоденний звіт № 62/2020

від 14 березня 2020 року¹

Короткий виклад

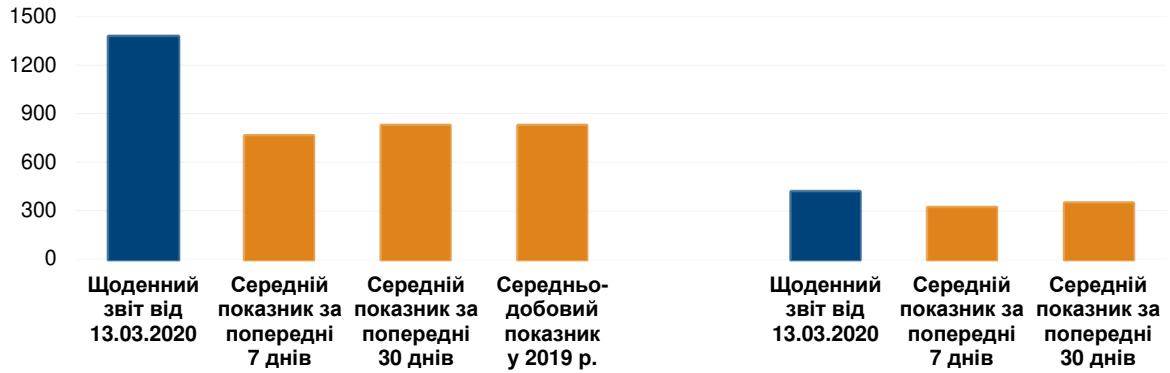
- У Донецькій і Луганській областях Місія констатувала збільшення кількості порушень режиму припинення вогню, якщо порівнювати з попереднім звітним періодом.
- У підконтрольній урядові Мар'їнці спостерігачі бачили цивільний автомобіль, що був пошкоджений унаслідок стрілянини.
- СММ продовжувала здійснювати моніторинг ситуації на ділянках розведення сил і засобів у районах Станиці Луганської, Золотого та Петрівського. Спостерігачі зафіксували, що Державна служба України з надзвичайних ситуацій проводила роботи з розмінування на ділянці розведення в районі Петрівського.
- За оцінкою СММ, у напрямку двох безпілотних літальних апаратів СММ малого радіуса дії стріляли зі стрілецької зброї.
- Місія зафіксувала озброєння, розміщене з порушенням ліній відведення з обох боків лінії зіткнення, зокрема на території колишнього аеропорту поблизу непідконтрольного урядові Переможного.
- Спостерігачі помітили міни, зокрема на дорогах, якими користується цивільне населення, і біля цих доріг у районі непідконтрольних урядові Олександрівки, Оленівки та Пікуз, а також неподалік підконтрольного урядові Водяного.
- СММ продовжувала спостерігати за заходами, що вживаються на контрольних пунктах в'їзду-виїзду у зв'язку з поширенням коронавірусу COVID-19.
- Свободу пересування Місії продовжували обмежувати, зокрема в непідконтрольному урядові Донецьку, на блокпостах збройних формувань на півдні Донецької області, а також у пунктах пропуску на кордоні поблизу Довжанського Луганської області*.

¹ На основі інформації, що надійшла від моніторингових команд станом на 19:30 13 березня 2020 року (за східноєвропейським часом).

Порушення режиму припинення вогню²

Кількість зафіксованих порушень режиму припинення вогню³

Кількість зафіксованих вибухів⁴



² Більш детальну інформацію про всі випадки порушення режиму припинення вогню, а також мапи Донецької та Луганської областей, де відмічені всі місця, згадані у звіті, представлено в додатку.

³ Зокрема вибухи.

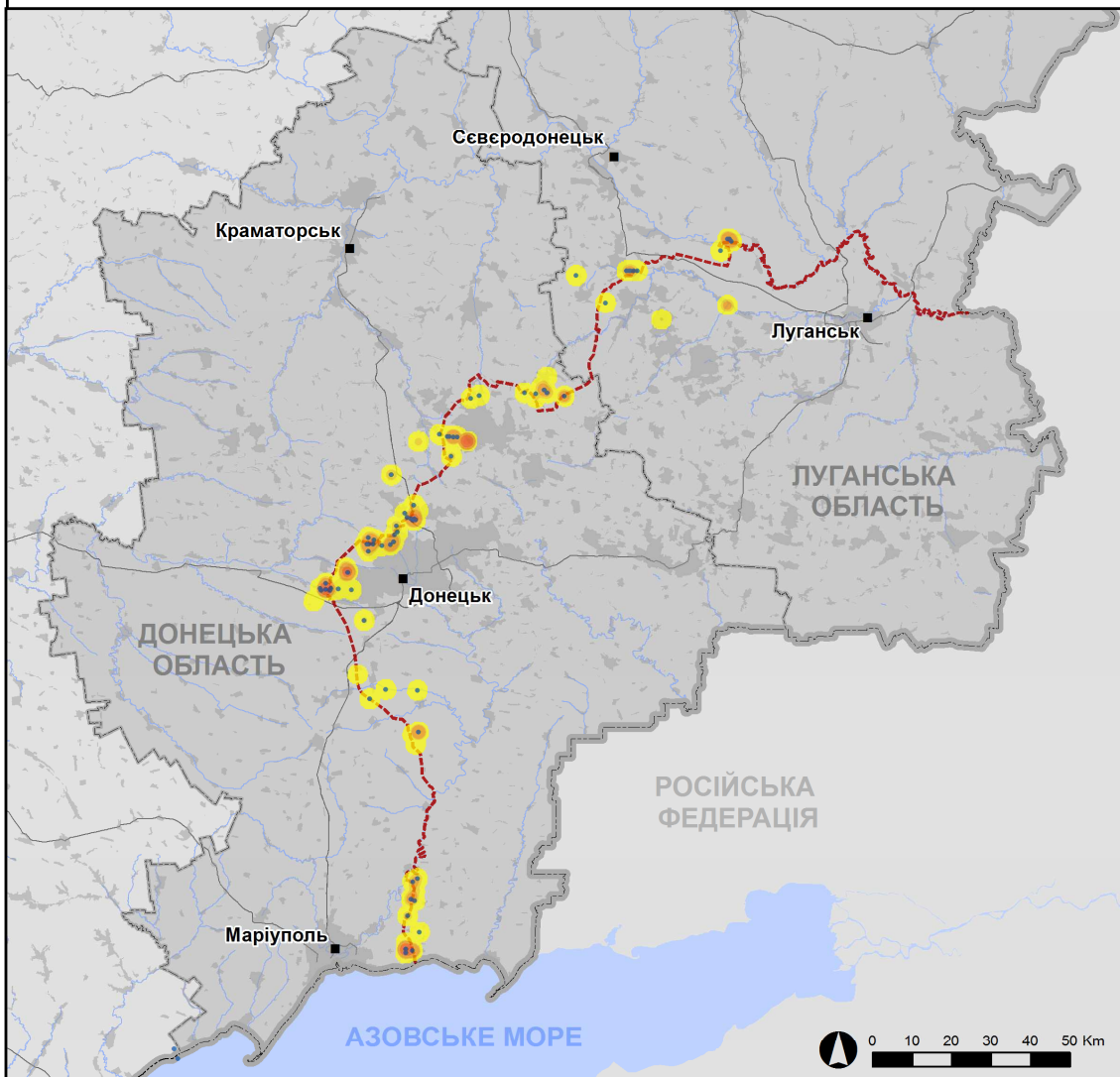
⁴ Зокрема від вогню з озброєння невстановленого типу.

Мапа зафіксованих порушень режиму припинення вогню






Організація з безпеки та співробітництва в Європі
Спеціальна моніторингова місія в Україні

Зафіксовані СММ порушення режиму припинення вогню 13 березня 2020 р.



Концентрація порушень режиму припинення вогню


-  Висока
- 
-  Низька
-  Вибух
-  Населений пункт
-  Лінія зіткнення (орієнт.)

Джерела: адміністративні кордони — УКГП ООН; дороги, річки — проект OpenStreetMap; море — VLI.Z (2005).
Акваторії МГО, інше — ОБСЄ.

Система координат: WGS 1984 UTM Zone 37N

Ця мапа надається винятково для наочності.
Відсутність помилок у мапі не гарантується,
а її зміст не означає, що СММ ОБСЄ
затверджує або ухвалює офіційний статус мапи.

© СММ ОБСЄ 2019 Не дозволяється використовувати,
копіювати, відтворювати, передавати, транслювати,
продавати, ліцензувати або застосовувати
без попереднього дозволу з боку ОБСЄ
у письмовому вигляді.
Створено: 14/03/2020



У Донецькій області Місія констатувала збільшення кількості порушень режиму припинення вогню, зафіксувавши також більше вибухів (приблизно 370 супроти близько 70), якщо порівнювати з [попереднім звітним періодом](#). Більшість порушень режиму припинення вогню зафіксовано в районах на захід від н. п. Горлівка (непідконтрольний урядові, 39 км на північний схід від Донецька), на північ від н. п. Широкине (підконтрольний урядові, 100 км на південь від Донецька), на північ від н. п. Мар'їнка (підконтрольний урядові, 23 км на південний захід від Донецька), на південний захід від н. п. Старомихайлівка (непідконтрольний урядові, 15 км на захід від Донецька), а також у районах на південний захід від колишнього міжнародного аеропорту Донецька (непідконтрольний урядові). СММ зафіксувала 90 вибухів невизначеного походження в районах на південний захід від н. п. Ясинувата (непідконтрольний урядові, 16 км на північний схід від Донецька).

Протягом дня 13 березня, перебуваючи в Горлівці, команда СММ чула близько 170 пострілів і черг зі стрілецької зброї на відстані приблизно 1–2 км на південний захід. За оцінкою, вони були частиною навчань із бойовою стрільбою, що проводились у зоні безпеки, що є порушенням рішення Тристоронньої контактної групи від 3 березня 2016 року, яке передбачає заборону проведення навчань (занять) із бойовою стрільбою в зоні безпеки.

У Луганській області СММ констатувала збільшення кількості порушень режиму припинення вогню, зафіксувавши також більше вибухів (39), якщо порівнювати з [попереднім звітним періодом](#) (9 вибухів). Більшість порушень режиму припинення вогню, зокрема більшість вибухів, зафіксовано поряд із ділянкою розведення в районі н. п. Золоте (підконтрольний урядові, 60 км на захід від Луганська) (див. нижче), а також на південний захід від н. п. Кряківка (підконтрольний урядові, 38 км на північний захід від Луганська).

Цивільний автомобіль пошкоджено внаслідок стрілянини в Мар'їнці

13 березня в Мар'їнці команда СММ бачила цивільний автомобіль білого кольору (типу «ВАЗ»), у якого були дві невеликі вм'ятини та подряпана фарба на задніх дверцятах із правого боку та тріщини на пластиковому тримачі дзеркала з того ж боку. За оцінкою, пошкодження виникли нещодавно внаслідок вогню з легкого озброєння; однак встановити тип застосованої зброї не вдалося. 70-річний чоловік розповів спостерігачам, що 7 березня він їхав у центрі Мар'їнки між вулицями Прокоф'єва та Шевченка, коли почув, як розбилося праве дзеркало. Коли він вийшов із машини, він побачив, що задні праві дверцята також було пошкоджено.

За оцінкою, у напрямку двох безпілотних літальних апаратів СММ малого радіуса дії стріляли стрілецької зброї

13 березня під час виконання польоту безпілотного літального апарата (БПЛА) малого радіуса дії в н. п. Чермалик (підконтрольний урядові, 77 км на південь від Донецька) спостерігачі чули 9 черг зі стрілецької зброї на відстані приблизно 2,5 км на південь. За їхньою оцінкою, вогонь вели в напрямку БПЛА, що пролітав над районом між позиціями Збройних сил України та позиціями збройних формувань, орієнтовно за 2,5 км на південь від місцеперебування патруля СММ.

Того ж дня, керуючи польотом іншого БПЛА малого радіуса дії поблизу н. п. Хороше (непідконтрольний урядові, 36 км на захід від Луганська), команда СММ чула

близько 20 пострілів зі стрілецької зброї на відстані приблизно 1–1,5 км на східно-південний схід. За оцінкою, вогонь вели в напрямку БПЛА, що пролітав орієнтовно за 1 км на південний схід від місцеперебування патруля.

В обох випадках спостерігачам вдалося благополучно приземлити БПЛА.

Ділянки розведення в районах Станиці Луганської, Золотого та Петрівського⁵

13 березня команда СММ констатувала спокійну ситуацію на ділянці **розведення в районі н. п. Станиця Луганська** (підконтрольний урядові, 16 км на північний схід від Луганська). Протягом дня спостерігачі бачили 6 членів збройних формувань (із нарукавними пов'язками з написом «СЦКК») між новим прольотом мосту біля Станиці Луганської (15 км на північний схід від Луганська) та блокпостом збройних формувань південніше мосту.

Увечері 12 та в ніч на 13 березня камера СММ у Золотому зафіксувала 24 вибухи невизначеного походження та 2 снаряди⁶ — все на відстані 1,5–6 км на схід (за оцінкою, поза ділянкою розведення в районі Золотого, проте в межах 5 км від її краю).

12 березня БПЛА СММ дальнього радіуса дії зафіксував принаймні одну людину на ділянці розведення в районі Золотого поблизу колишньої оборонної позиції збройних формувань приблизно за 550 м на північний схід від південно-західного кута ділянки розведення. Того ж дня спостерігачі також бачили 4 членів збройних формувань (із нарукавними пов'язками з написом «СЦКК») на південному краю ділянки розведення.

8 березня БПЛА СММ малого радіуса дії зафіксував людину у світлому одязі у траншеї неподалік колишньої позиції збройних формувань на східному краю ділянки **розведення в районі н. п. Петрівське** (непідконтрольний урядові, 41 км на південь від Донецька). На східному краю ділянки розведення цей БПЛА також зафіксував 29 протитанкових мін (4 з них були без підричників).

За межами ділянки розведення цей БПЛА виявив 53 протитанкові міни (ТМ-62), встановлені у 2 нерівні ряди в полі приблизно за 200 м від східного краю ділянки розведення⁷. Приблизно за 55 м на схід від східного краю ділянки розведення цей БПЛА **знову** зафіксував 1 протитанкову міну, а північніше — сліди на ґрунті, що, ймовірно, могли свідчити про проведення робіт із розмінування. Усі зазначені міни, за оцінкою, належали збройним формуванням.

Увечері 12 березня камера СММ, встановлена за 2 км на схід від н. п. Богданівка (підконтрольний урядові, 41 км на південний захід від Донецька), зафіксувала 1 снаряд та 1 освітлювальну ракету на відстані приблизно 2–4 км на східно-південний схід і південний схід (за оцінкою, обидва в межах ділянки розведення). 13 березня зі свого місцеперебування на північ від ділянки розведення в районі Петрівського члени

⁵ Розведення передбачено Рамковим рішенням Тристоронньої контактної групи про розведення сил і засобів від 21 вересня 2016 року.

⁶ У контексті результатів спостереження за допомогою камер снаряд — це узагальнений термін на позначення боєприпасів будь-якого калібру.

⁷ Для ознайомлення з попередніми результатами спостереження див. щоденні звіти СММ від [16 квітня 2019 року](#) та [4 лютого 2020 року](#).

патруля Місії чули 5 вибухів невизначеного походження, а також близько 40 пострілів із великокаліберного кулемета (за оцінкою, все поза ділянкою розведення, але в межах 5 км від її краю).

Того ж дня, ведучи спостереження за 2 км на схід від Богданівки, спостерігачі бачили, як приблизно 20 саперів Державної служби України з надзвичайних ситуацій вилучали 23 протитанкові міни (ТМ-62М — 22 од., ТМ62ПЗ — 1 од.) у полі приблизно за 140 м на північний захід від ділянки розведення. Команда СММ також бачила, як військовослужбовці Збройних сил України уклали бетонні плити над двома rovami на дорозі, що веде з Богданівки до Петрівського уздовж північного краю ділянки розведення.

Відведення озброєння

СММ продовжувала здійснювати моніторинг відведення озброєння, передбаченого Меморандумом, а також Комплексом заходів і Доповненням до нього. Місія зафіксувала озброєння, розміщене з порушенням ліній відведення з обох боків лінії зіткнення, зокрема буксирувані та самохідні гаубиці на території колишнього аеропорту поблизу н. п. Переможне (непідконтрольний урядові, 19 км на південь від Луганська) (докладніше див. таблиці нижче)

Ознаки військової присутності та присутності військового типу в зоні безпеки⁸

СММ зафіксувала бойові машини піхоти та бронетранспортери в зоні безпеки з обох боків лінії зіткнення (докладніше див. таблицю нижче).

Міни поблизу Водяного, Пікуз, Олександрівки й Оленівки

9 березня БПЛА СММ середнього радіуса дії вперше виявив 4 ряди із близько 100 протитанкових мін у полі приблизно за 2,3 км на північ від н. п. Водяне (підконтрольний урядові, 94 км на південь від Донецька), які не видно на зображеннях від 30 вересня 2019 року, а також близько 50 протитанкових мін у полі біля дороги приблизно за 1,7 км на північний схід від Водяного. За оцінкою, ці міни належали Збройним силам України (для ознайомлення з попередніми результатами спостереження див. [Щоденний звіт СММ від 9 грудня 2019 року](#)).

Цей БПЛА зафіксував близько 700 протитанкових мін, деякі з них — вперше (визначити, чи встановлені вони нещодавно, не вдалося). Міни були встановлені групами в полях на північній та західній околицях н. п. Пікузи (кол. Комінтернове; непідконтрольний урядові, 92 км на південь від Донецька). Зокрема 4 протитанкові міни були прикріплені до дошки, що лежала поперек дороги місцевого значення, що веде від Пікуз до н. п. Талаківка (підконтрольний урядові, 90 км на південь від Донецька). БПЛА також зафіксував близько 130 протитанкових мін у полі на відстані приблизно 2,5 км на південь від Пікуз. Усі зазначені міни, за оцінкою, належали збройним формуванням⁹. Приблизно за 1,3 км на південно-південний захід від Пікуз цей БПЛА також уперше виявив «малопомітну перешкоду» (перед траншеями збройних формувань; не видно на зображеннях від 10 січня 2020 року), встановлену поперек дороги, що веде до Водяного (згадана вище).

⁸ Згадана в цьому розділі техніка не підпадає під дію Мінських угод щодо відведення озброєння.

⁹ Для ознайомлення з попередніми результатами спостереження див. Щоденні звіти СММ від [3 січня 2020 року](#) та [10 січня 2020 року](#).

13 березня команда СММ знову бачила щонайменше 22 протитанкові міни, встановлені меншими групами в полях менш ніж за 10–50 м від автошляху Н15 на південь від н. п. Олександрівка (непідконтрольний урядові, 20 км на південний захід від Донецька), а також на перехресті з дорогою, що йде від автошляху Н15 до Олександрівки. Крім того, спостерігачі знову бачили південний край більшого мінного поля (частково позначеного та огороженого) приблизно за 9 м на північ від дороги Н15 та орієнтовно за 400 м на захід від перехрестя (для ознайомлення з попередніми результатами спостереження див. [Щоденний звіт СММ від 14 березня 2019 року](#)). Члени патруля Місії [знову](#) зафіксували 2 протитанкові міни на розмежувальній смузі автошляху Н20 приблизно за 1 км на південний захід від передової позиції збройних формувань біля н. п. Оленівка (непідконтрольний урядові, 23 км на південний захід від Донецька). Цивільне населення та патрулі СММ щодня користуються обома цими дорогами.

Заходи на контрольних пунктах в'їзду-виїзду у зв'язку з поширенням коронавірусу COVID-19

Місія продовжувала спостерігати за превентивними заходами у зв'язку з поширенням коронавірусу COVID-19, яких вживають на контрольних пунктах в'їзду-виїзду (КПВВ). Спостерігачі бачили, що на всіх КПВВ працівники Державної прикордонної служби України носять захисні маски та рукавички, а також перевіряють температуру у громадян, які прямують до підконтрольних урядові районів.

Зусилля СММ зі сприяння проведенню робіт із розмінування та технічного обслуговування цивільних об'єктів життєзабезпечення

Місія сприяла встановленню локального режиму припинення вогню та здійснювала моніторинг його дотримання для уможливлення проведення робіт із розмінування в н. п. Красний Яр (непідконтрольний урядові, 12 км на північний схід від Луганська), проведення ремонту на об'єктах мережі водопостачання поблизу н. п. Паньківка (непідконтрольний урядові, 16 км на північ від Луганська), а також технічного обслуговування на шламонакопичувачі фенольного заводу біля н. п. Залізне (кол. Артемове; підконтрольний урядові, 42 км на північний схід від Донецька).

СММ і далі сприяла забезпеченню технічного обслуговування та функціонування Донецької фільтрувальної станції (15 км на північ від Донецька).

Прикордонні райони, які не контролюються урядом

13 березня приблизно через 8 хвилин після прибуття спостерігачів у пункт пропуску на кордоні біля н. п. Довжанське (84 км на південний схід від Луганська) член збройних формувань сказав їм залишити цей район*. Перебуваючи на місці, члени патруля Місії бачили, що до України в'їхали 3 автомобілі (1 із російськими номерними знаками та 2 з табличками «ЛНР»), тимчасом з України виїхали 3 автомобілі (1 із російськими номерними знаками та 2 з табличками «ЛНР»).

Здійснюючи моніторинг у пункті пропуску на кордоні поблизу н. п. Успенка (73 км на південний схід від Донецька), команда СММ зафіксувала приблизно 45 тентованих вантажівок (зокрема 3 автоцистерни), що очікували в черзі на в'їзд до України.

СММ продовжувала стежити за ситуацією в Херсоні, Одесі, Львові, Івано-Франківську, Харкові, Дніпрі, Чернівцях і Києві.

***Обмеження свободи пересування та інші перешкоди у виконанні мандата СММ**

Робота з моніторингу та свобода пересування СММ обмежені загрозами у сфері безпеки, включаючи ризики, пов'язані з наявністю мін і невибухлих боєприпасів, а також іншими перешкодами, які щодня змінюються. Мандат СММ передбачає вільний і безпечний доступ по всій Україні. Усі підписанти Комплексу заходів погодилися з необхідністю вільного та безпечного доступу, а також із тим, що обмеження свободи пересування СММ є порушенням і що на такі порушення необхідно швидко реагувати. Вони також дійшли згоди, що Спільний центр із контролю та координації повинен сприяти такому реагуванню та здійснювати загальну координацію робіт з розмінування. Однак збройні формування в окремих районах Донецької та Луганської областей часто відмовляють СММ у доступі до районів, прилеглих до непідконтрольних урядові ділянок кордону України (наприклад, див. нижче). Діяльність СММ у Донецькій та Луганській областях, як і раніше, залишалася обмеженою після того, як [23 квітня 2017 року поблизу Пришиба стався інцидент, який призвів до загибелі людини](#). Унаслідок цього спроможність Місії вести спостереження залишалася обмеженою.

Заборона доступу:

- У непідконтрольному урядові Донецьку член збройних формувань [вкотре](#) не пропустив патруль СММ до постійного пункту спостереження СММ на центральному залізничному вокзалі, посилаючись на «накази командирів».
- На блокпості північніше від н. п. Заїченко (непідконтрольний урядові, 93 км на південь від Донецька) озброєний член збройних формувань [знову](#) не дозволив команді СММ проїхати до н. п. Саханка (непідконтрольний урядові, 97 км на південь від Донецька) та н. п. Пікузи (кол. Комінтернове; непідконтрольний урядові, 92 км на південь від Донецька), посилаючись на проведення «в районі робіт із розмінування».
- На блокпості поблизу н. п. Приморське (непідконтрольний урядові, 76 км на південь від Донецька) озброєні члени збройних формувань не пропустили патруль СММ до н. п. Тавричеське (непідконтрольний урядові, 76 км на південь від Донецька), посилаючись на «проведення інженерних робіт у населеному пункті».
- На блокпості на північному в'їзді до н. п. Новоазовськ (непідконтрольний урядові, 102 км на південний схід від Донецька) двоє озброєних членів збройних формувань не пропустили патруль СММ до населеного пункту, посилаючись на «проведення комплексу спецзаходів у тому районі».
- На блокпості поблизу н. п. Крута Балка (непідконтрольний урядові, 16 км на північ від Донецька) двоє озброєних членів збройних формувань не пропустили патруль СММ до насосної станції біля н. п. Василівка (непідконтрольний урядові, 20 км на північ від Донецька), посилаючись на «міркування безпеки» та «обстріли з легкого і важкого озброєння в тому районі».
- У пункті пропуску на кордоні поблизу н. п. Довжанське (непідконтрольний урядові, 84 км на південний схід від Луганська) член збройних формувань сказав патрулю Місії залишити цей район.

Регулярні обмеження на ділянках розведення сил і засобів і через міні/невибухли боєприпаси:

- Не здійснивши суцільного розмінування, вилучення невибухлих боєприпасів та усунення інших перешкод, сторони і далі відмовляли СММ у необмеженому доступі до трьох ділянок розведення, а також у можливості пересуватися окремими дорогами, які раніше були визначені як важливі для здійснення Місією ефективного моніторингу та для пересування цивільних осіб.

Затримка:

- На блокпості поблизу н. п. Ясинувата (непідконтрольний урядові, 16 км на північний схід від Донецька) озброєний член збройних формувань дозволив патрулю Місії продовжити рух після приблизно 35-хвилинної затримки.

Інші перешкоди:

- Здійснюючи політ міні-БПЛА в н. п. Чермалик (підконтрольний урядові, 77 км на південь від Донецька) та поблизу н. п. Хороше (підконтрольний урядові, 36 км на західно-північний захід від Луганська), спостерігачі чули постріли та черги зі стрілецької зброї. За оцінкою, вогонь вели в напрямку БПЛА (див. вище).
- Два міні-БПЛА СММ зазнавали дії перешкод сигналу GPS (за оцінкою, ймовірно внаслідок глушіння): у двох випадках під час польоту поблизу н. п. Гранітне (підконтрольний урядові, 60 км на південь від Донецька) і в одному випадку біля Чермалика (також див. вище)¹⁰.

¹⁰ Перешкоди сигналу могли створювати з будь-якого місця в радіусі кількох кілометрів від місцеположення БПЛА.

Таблиця озброєння

Місія зафіксувала озброєння, розміщене з порушенням ліній відведення.

Дата	К-ть одиниць озброєння	Вид озброєння	Місце	Джерело спостереження
підконтрольні урядові райони				
13.03.2020	9	танк (Т-64)	рухався на південний захід біля н. п. Боброве (56 км на північний захід від Луганська)	патруль
	1	зенітний ракетний комплекс (9К33 «Оса»)	у житлових районах н. п. Тепле (31 км на північ від Луганська)	
	1	реактивна система залпового вогню (9К51, БМ-21 «Град», 122 мм)	рухалась на захід у н. п. Полтавка (54 км на північний захід від Донецька)	
непідконтрольні урядові райони				
12.03.2020	2	самохідна гаубиця (2С3 «Акація», 152 мм — 1 од., 2С1 «Гвоздика», 122 мм — 1 од.)	на території колишнього аеропорту поблизу н. п. Переможне (19 км на південь від Луганська)	БПЛА дальнього радіуса дії
	3	буксирувана гаубиця (2А65 «Мста-Б», 152 мм — 1 од.; Д-30 «Жаба», 122 мм — 1 од.; Д-20, 152 мм — 1 од.)		
	1	реактивна система залпового вогню (БМ-21)		
	1	протитанкова гармата (МТ-12 «Рапіра», 100 мм)		
	2	самохідна гаубиця (2С1)	на полігоні поблизу н. п. Тернове (57 км на схід від Донецька)	

Озброєння, розміщене за лініями відведення, але за межами виділених місць зберігання озброєння

Дата	К-ть одиниць озброєння	Вид озброєння	Місце	Джерело спостереження
підконтрольні урядові райони				
13.03.2020	1	буксирувана гаубиця (2А36 «Гіацинт-Б», 152 мм)	у н. п. Азовське (121 км на південь від Донецька)	патруль
	9	самохідна гаубиця (2С3)	на залізничному вокзалі в н. п. Дружківка (72 км на північ від Донецька)	
непідконтрольні урядові райони				
12.03.2020	2	танк (Т-72 — 1 од., Т-64 — 1 од.)	на території колишнього аеропорту поблизу н. п. Переможне (див. вище)	БПЛА дальнього радіуса дії
	2	міномет (2Б11 «Сани», 120 мм — 1 од.; 2Б14 «Поднос», 82 мм — 1 од.)		
	1	буксирований міномет (2Б9 «Волошка», 82 мм)		
	1	зенітний ракетний комплекс (9К35 «Стріла-10»)		
	21	танк (невизначеного типу)	на полігоні поблизу Тернового (див. вище)	

Таблиця ознак військової присутності та присутності військового типу в зоні безпеки¹¹

Дата	К-ть	Тип	Місце	Джерело спостереження
підконтрольні урядові райони				
12.03.2020	17	бойова броньована машина (типу БМП)	біля н. п. Керамік (28 км на північний захід від Донецька)	БПЛА дальнього радіуса дії
13.03.2020	1	броньована розвідувально-дозорна машина (БРДМ-2)	біля н. п. Нижньотепле (26 км на північ від Луганська)	патруль
	1	бронетранспортер (МТ-ЛБ)	біля Бобрового (див. вище)	
непідконтрольні урядові райони				
08.03.2020	2	бронетранспортер (БТР-80 — 1 од., МТ-ЛБ — 1 од.)	у н. п. Петрівське (41 км на південь від Донецька), приблизно за 1,5 км на схід від ділянки розведення	міні-БПЛА
13.03.2020	3	бойова броньована машина (типу БМП)	біля н. п. Довге (22 км на північний захід від Луганська)	патруль

¹¹ Згадана в цьому розділі техніка не підпадає під дію Мінських угод щодо відведення озброєння.

Таблиця порушень режиму припинення вогню станом на 13 березня 2020 року¹²

Місце розміщення СММ	Місце події	Спосіб	К-ть	Спостереження	Опис	Озброєння	Дата, час
камера СММ у н. п. Авдіївка (підконтрольний уряду, 17 км на Пн від Донецька)	3–6 км на Сх	зафіксувала	2	снаряд	випущений(-а) вгору	Н/Д	12.03, 19:47
	3–6 км на Сх	зафіксувала	7	снаряд	випущений(-а) вгору	Н/Д	12.03, 19:52
	4–6 км на СхПнСх	зафіксувала	1	снаряд	випущений(-а) вгору	Н/Д	12.03, 21:10
	2–4 км на СхПдСх	зафіксувала	1	спалах дульного полум'я		Н/Д	12.03, 23:19
	2–4 км на СхПдСх	зафіксувала	1	снаряд	ПнПнСх–ПдПдЗх (після попередньої події)	Н/Д	12.03, 23:19
	2–4 км на СхПдСх	зафіксувала	1	вибух	вогневе ураження (після попередньої події)	Н/Д	12.03, 23:19
	3–5 км на СхПдСх	зафіксувала	1	вибух	невизначеного походження	Н/Д	13.03, 01:20
	2–4 км на СхПдСх	зафіксувала	1	вибух	вибух у повітрі	Н/Д	13.03, 17:06
камера СММ у н. п. Березове (підконтрольний уряду, 31 км на ПдЗх від Донецька)	2–5 км на ПдСх	зафіксувала	1	освітлювальна ракета	випущений(-а) вгору	Н/Д	12.03, 20:43
	2–5 км на ПдСх	зафіксувала	2	освітлювальна ракета	випущений(-а) вгору	Н/Д	13.03, 00:53
	2–5 км на ПдСх	зафіксувала	1	освітлювальна ракета	випущений(-а) вгору	Н/Д	13.03, 00:58
камера СММ за 2 км на Сх від н. п. Богданівка (підконтрольний уряду, 41 км на ПдЗх від Донецька)	2–4 км на СхПдСх	зафіксувала	1	снаряд	ПдПдЗх–ПнПнСх (у межах ділянки розведення в районі Петрівського)	Н/Д	12.03, 19:50
	2–4 км на ПдСх	зафіксувала	1	освітлювальна ракета	Випущений(-а) вгору (за оцінкою, в межах ділянки розведення в районі Петрівського)	Н/Д	12.03, 20:43
камера СММ у н. п. Чермалик (підконтрольний урядові, 77 км на Пд від Донецька)	2–5 км на ПдСх	зафіксувала	1	вибух	невизначеного походження	Н/Д	12.03, 21:31
	3–6 км на ПдПдСх	зафіксувала	4	снаряд	ПнПнСх–ПдПдЗх	Н/Д	12.03, 21:37
	2–5 км на ПдПдСх	зафіксувала	1	снаряд	ПнСх–ПдЗх	Н/Д	12.03, 21:40
	2–5 км на ПдПдСх	зафіксувала	4	снаряд	ПнПнСх–ПдПдЗх	Н/Д	12.03, 21:40
	2–5 км на ПдПдСх	зафіксувала	2	снаряд	ПнСх–ПдЗх	Н/Д	12.03, 21:46
	2–5 км на ПдСх	зафіксувала	1	вибух	невизначеного походження	Н/Д	12.03, 21:55
	2–5 км на ПдСх	зафіксувала	2	снаряд	ПдЗх–ПнСх	Н/Д	13.03, 01:03
	2–5 км на ПдСх	зафіксувала	4	снаряд	ЗхПдЗх–СхПнСх	Н/Д	13.03, 01:03
	2–5 км на ПдСх	зафіксувала	3	снаряд	ЗхПдЗх–СхПнСх	Н/Д	13.03, 01:04
	2–5 км на ПдПдСх	зафіксувала	1	вибух	вибух у повітрі	Н/Д	13.03, 01:15
камера СММ на Донецькій фільтрувальній станції (15 км на Пн від Донецька)	1–2 км на Пд	зафіксувала	1	снаряд	ПнСх–ПдЗх	Н/Д	12.03, 19:53

¹² У таблиці вказані лише ті інциденти, які спостерігачі СММ бачили/чули особисто, а також ті випадки, які СММ оцінює як навчання з бойовою стрільбою, контрольовані вибухи і т.д. Зазначені деталі, а саме: відстань, напрямок, тип зброї і т.д., базуються на оцінках, зроблених спостерігачами на місцях, і необов'язково завжди є точними. Напис «немає даних» (Н/Д) означає, що СММ не змогла підтвердити таку інформацію у зв'язку з відстанню, погодними умовами та/або з інших причин. Одні й ті самі, за оцінкою СММ, порушення режиму припинення вогню, зафіксовані паралельно декількома патрулями, відображаються в таблиці лише один раз.

Місце розміщення СММ	Місце події	Спосіб	К-ть	Спостереження	Опис	Озброєння	Дата, час
камера СММ за 1,5 км на ПнСх від н. п. Гнутове (підконтрольний уряду, 90 км на Пд від Донецька)	3–5 км на ПдСх	зафіксувала	4	снаряд	ЗхПдЗх–СхПнСх	Н/Д	12.03, 21:41
	3–5 км на ПдСх	зафіксувала	3	вибух	вогневе ураження (після попередньої події)	Н/Д	12.03, 21:41
	3–5 км на ПдСх	зафіксувала	1	снаряд	ЗхПдЗх–СхПнСх	Н/Д	12.03, 21:42
	3–5 км на ПдСх	зафіксувала	1	снаряд	ЗхПдЗх–СхПнСх	Н/Д	12.03, 21:43
	3–5 км на ПдСх	зафіксувала	1	вибух	вогневе ураження (після попередньої події)	Н/Д	12.03, 21:43
камера СММ на КПВВ у н. п. Гнутове (підконтрольний уряду, 84 км на Пд від Донецька)	2–4 км на СхПнСх	зафіксувала	3	снаряд	ПнПнСх–ПдПдЗх	Н/Д	12.03, 20:14
	2–4 км на СхПнСх	зафіксувала	4	снаряд	ПнПнСх–ПдПдЗх	Н/Д	12.03, 20:17
	2–4 км на СхПдСх	зафіксувала	1	вибух	невизначеного походження	Н/Д	12.03, 20:31
	1–3 км на СхПдСх	зафіксувала	3	снаряд	ПнПнСх–ПдПдЗх (1 після попередньої події)	Н/Д	12.03, 20:31
	1–3 км на СхПдСх	зафіксувала	8	снаряд	ПнПнСх–ПдПдЗх	Н/Д	12.03, 20:32
	1–3 км на СхПдСх	зафіксувала	5	снаряд	ПнПнСх–ПдПдЗх	Н/Д	12.03, 20:34
	1–3 км на СхПдСх	зафіксувала	1	вибух	невизначеного походження	Н/Д	12.03, 20:34
	1–3 км на СхПдСх	зафіксувала	2	снаряд	ПнПнСх–ПдПдЗх	Н/Д	12.03, 20:35
	1–3 км на СхПдСх	зафіксувала	1	вибух	невизначеного походження	Н/Д	12.03, 20:35
	2–4 км на СхПнСх	зафіксувала	2	снаряд	ПнПнСх–ПдПдЗх	Н/Д	12.03, 21:37
	2–4 км на СхПнСх	зафіксувала	2	снаряд	ПнПнСх–ПдПдЗх	Н/Д	12.03, 21:40
	1–3 км на СхПдСх	зафіксувала	3	снаряд	Зх–Сх	Н/Д	12.03, 21:40
	камера СММ на КПВВ у н. п. Майорськ (підконтрольний уряду, 45 км на ПнСх від Донецька)	3–5 км на Сх	зафіксувала	1	вибух	невизначеного походження	Н/Д
3–5 км на Сх		зафіксувала	1	вибух	невизначеного походження	Н/Д	12.03, 21:00
1–3 км на СхПдСх		зафіксувала	3	снаряд	ПдСх–ПнЗх	Н/Д	12.03, 23:01
1–3 км на СхПдСх		зафіксувала	1	снаряд	ПдСх–ПнЗх	Н/Д	12.03, 23:17
1–3 км на СхПдСх		зафіксувала	1	вибух	невизначеного походження		13.03, 00:07
3–5 км на Сх		зафіксувала	1	снаряд	ПнЗх–ПдСх	Н/Д	13.03, 18:19
камера СММ на КПВВ у н. п. Мар'їнка (підконтрольний уряду, 23 км на ПдЗх від Донецька)	2–4 км на ПнПнСх	зафіксувала	1	снаряд	ЗхПдЗх–СхПнСх	Н/Д	12.03, 22:08
	2–4 км на Пн	зафіксувала	1	снаряд	ЗхПдЗх–СхПнСх	Н/Д	12.03, 22:17
	3–6 км на Пн	зафіксувала	1	вибух	невизначеного походження	Н/Д	12.03, 22:17
	3–6 км на Пн	зафіксувала	1	спалах дульного полум'я		Н/Д	12.03, 22:18
	3–6 км на Пн	зафіксувала	3	снаряд	ЗхПдЗх–СхПнСх (1 після попередньої події)	Н/Д	12.03, 22:18
	3–6 км на Пн	зафіксувала	6	снаряд	ЗхПдЗх–СхПнСх	Н/Д	12.03, 22:18
	3–6 км на ПнСх	зафіксувала	3	вибух	вогневе ураження (після попередньої події)	Н/Д	12.03, 22:18-22:19
	3–6 км на Пн	зафіксувала	2	спалах дульного полум'я		Н/Д	12.03, 22:19
	3–6 км на Пн	зафіксувала	6	снаряд	ЗхПдЗх–СхПнСх	Н/Д	12.03, 22:19

Місце розміщення СММ	Місце події	Спосіб	К-ть	Спостереження	Опис	Озброєння	Дата, час
	3–6 км на Пн	зафіксувала	1	вибух	невизначеного походження	Н/Д	12.03, 22:19
	3–6 км на Пн	зафіксувала	7	снаряд	ЗхПдЗх–СхПнСх	Н/Д	12.03, 22:19
	2–5 км на Пн	зафіксувала	1	спалах дульного полум'я		Н/Д	12.03, 22:20
	2–4 км на Пн	зафіксувала	4	снаряд	ЗхПдЗх–СхПнСх	Н/Д	12.03, 22:20
	2–5 км на Пн	зафіксувала	5	снаряд	ЗхПдЗх–СхПнСх	Н/Д	12.03, 22:20
	2–5 км на ПнПнСх	зафіксувала	1	вибух	вогневе ураження	Н/Д	12.03, 22:20
	2–5 км на ПнПнСх	зафіксувала	1	вибух	невизначеного походження	Н/Д	12.03, 22:20
	2–5 км на ПнПнЗх	зафіксувала	1	вибух	невизначеного походження	Н/Д	12.03, 22:20
	2–4 км на Пн	зафіксувала	2	спалах дульного полум'я		Н/Д	12.03, 22:21
	2–4 км на Пн	зафіксувала	5	снаряд	ЗхПдЗх–СхПнСх	Н/Д	12.03, 22:21
	2–4 км на Пн	зафіксувала	2	снаряд	Зх–Сх	Н/Д	12.03, 22:21
	2–4 км на ПнПнСх	зафіксувала	1	вибух	вогневе ураження (після попередньої події)	Н/Д	12.03, 22:21
	2–4 км на ПнПнСх	зафіксувала	1	вибух	невизначеного походження	Н/Д	12.03, 22:21
	2–4 км на ПнПнСх	зафіксувала	1	вибух	вогневе ураження	Н/Д	12.03, 22:22
	2–4 км на ПнПнСх	зафіксувала	1	вибух	невизначеного походження	Н/Д	12.03, 22:22
	2–4 км на Зх	зафіксувала	1	спалах дульного полум'я		Н/Д	12.03, 22:22
	2–4 км на Пн	зафіксувала	6	снаряд	Зх–Сх (1 після попередньої події)	Н/Д	12.03, 22:22
	2–4 км на Пн	зафіксувала	2	снаряд	Зх–Сх	Н/Д	12.03, 22:23
	2–4 км на Пн	зафіксувала	1	вибух	невизначеного походження	Н/Д	12.03, 22:23
	2–4 км на Пн	зафіксувала	1	спалах дульного полум'я		Н/Д	12.03, 22:23
	2–4 км на Пн	зафіксувала	1	снаряд	ЗхПдЗх–СхПнСх	Н/Д	12.03, 22:23
	2–4 км на Пн	зафіксувала	1	снаряд	Зх–Сх	Н/Д	12.03, 22:24
	2–4 км на Пн	зафіксувала	7	снаряд	ЗхПдЗх–СхПнСх	Н/Д	12.03, 22:24
	2–4 км на Пн	зафіксувала	30	снаряд	Зх–Сх	Н/Д	12.03, 22:24
	2–4 км на Пн	зафіксувала	1	спалах дульного полум'я		Н/Д	12.03, 22:24
	2–4 км на Пн	зафіксувала	8	снаряд	Зх–Сх	Н/Д	12.03, 22:25
	2–4 км на Пн	зафіксувала	1	вибух	невизначеного походження	Н/Д	12.03, 22:25
	2–4 км на Пн	зафіксувала	9	снаряд	Зх–Сх	Н/Д	12.03, 22:26
	2–4 км на ПнПнСх	зафіксувала	1	вибух	вогневе ураження (після попередньої події)	Н/Д	12.03, 22:26
	2–4 км на Пн	зафіксувала	16	снаряд	Зх–Сх	Н/Д	12.03, 22:27
	2–4 км на Пн	зафіксувала	1	спалах дульного полум'я		Н/Д	12.03, 22:27
	2–4 км на Пн	зафіксувала	1	снаряд	ЗхПдЗх–СхПнСх (після попередньої події)	Н/Д	12.03, 22:27
	2–4 км на Пн	зафіксувала	16	снаряд	Зх–Сх	Н/Д	12.03, 22:28
	2–4 км на ПнПнСх	зафіксувала	1	вибух	вогневе ураження (після попередньої події)	Н/Д	12.03, 22:28
	2–4 км на Пн	зафіксувала	1	вибух	невизначеного походження	Н/Д	12.03, 22:28

Місце розміщення СММ	Місце події	Спосіб	К-ть	Спостереження	Опис	Озброєння	Дата, час
	2-4 км на Пн	зафіксувала	1	снаряд	Зх-Сх (після попередньої події)	Н/Д	12.03, 22:28
	2-4 км на ПнПнЗх	зафіксувала	1	вибух	невизначеного походження	Н/Д	12.03, 22:29
	2-4 км на Пн	зафіксувала	1	вибух	невизначеного походження	Н/Д	12.03, 22:30
	2-4 км на ПнПнСх	зафіксувала	1	вибух	невизначеного походження	Н/Д	12.03, 22:30
	2-4 км на Пн	зафіксувала	1	снаряд	ПнЗх-ПдСх	Н/Д	12.03, 22:31
	2-4 км на ПнПнСх	зафіксувала	1	вибух	невизначеного походження	Н/Д	12.03, 22:32
	2-4 км на ПнПнЗх	зафіксувала	1	вибух	невизначеного походження	Н/Д	12.03, 22:32
	2-4 км на ПнПнСх	зафіксувала	2	вибух	невизначеного походження	Н/Д	12.03, 22:34
	2-4 км на Пн	зафіксувала	5	снаряд	Зх-Сх	Н/Д	12.03, 22:34
	2-4 км на Пн	зафіксувала	1	снаряд	ЗхПдЗх-СхПнСх	Н/Д	12.03, 22:35
	2-4 км на Пн	зафіксувала	1	снаряд	ЗхПдЗх-СхПнСх	Н/Д	12.03, 22:36
	2-4 км на Пн	зафіксувала	1	снаряд	ЗхПдЗх-СхПнСх	Н/Д	12.03, 22:37
	2-4 км на Пн	зафіксувала	1	снаряд	Зх-Сх	Н/Д	12.03, 22:38
	2-4 км на ПнПнЗх	зафіксувала	1	вибух	невизначеного походження	Н/Д	12.03, 22:39
	2-4 км на ПнПнСх	зафіксувала	1	спалах дульного полум'я		Н/Д	12.03, 22:39
	2-4 км на Пн	зафіксувала	3	снаряд	Зх-Сх	Н/Д	12.03, 22:39
	2-4 км на ПнПнЗх	зафіксувала	2	вибух	невизначеного походження	Н/Д	12.03, 22:40
	2-4 км на Пн	зафіксувала	2	снаряд	Зх-Сх	Н/Д	12.03, 22:40
	2-4 км на Пн	зафіксувала	1	снаряд	ЗхПдЗх-СхПнСх	Н/Д	12.03, 22:40
	камера СММ біля шахти «Октябрська» (непідконтрольна урядові, 9 км на ПнЗх від центру Донецька)	4-6 км на Зх	зафіксувала	1	спалах дульного полум'я		Н/Д
3-5 км на Зх		зафіксувала	2	вибух	невизначеного походження	Н/Д	12.03, 19:24
3-6 км на Зх		зафіксувала	1	снаряд	ПнПнСх-ПдПдЗх	Н/Д	12.03, 19:28
3-6 км на ЗхПнЗх		зафіксувала	2	снаряд	Пд-Пн	Н/Д	12.03, 19:29
1-3 км на ЗхПнЗх		зафіксувала	2	снаряд	ПнЗх-ПдСх	Н/Д	12.03, 19:31
2-4 км на ЗхПнЗх		зафіксувала	4	снаряд	Пд-Пн	Н/Д	12.03, 19:31
2-4 км на ЗхПнЗх		зафіксувала	1	спалах дульного полум'я		Н/Д	12.03, 19:31
0,5-1 км на ЗхПдЗх		зафіксувала	1	вибух	вогневе ураження	Н/Д	12.03, 19:31
3-5 км на Зх		зафіксувала	2	снаряд	Пн-Пд	Н/Д	12.03, 19:32
3-5 км на Зх		зафіксувала	5	снаряд	Пд-Пн	Н/Д	12.03, 19:32
3-5 км на Зх		зафіксувала	5	снаряд	Пд-Пн	Н/Д	12.03, 19:33
3-5 км на Зх		зафіксувала	1	спалах дульного полум'я	Зх-Сх	Н/Д	12.03, 19:33
3-5 км на ЗхПдЗх		зафіксувала	3	снаряд	ПдПдСх-ПнПнЗх	Н/Д	12.03, 19:34
3-6 км на ЗхПнЗх		зафіксувала	1	снаряд	ПнПнСх-ПдПдЗх	Н/Д	12.03, 19:35
3-5 км на ЗхПдЗх		зафіксувала	2	вибух	невизначеного походження	Н/Д	12.03, 19:35
3-5 км на ЗхПдЗх		зафіксувала	7	снаряд	ПдПдСх-ПнПнЗх	Н/Д	12.03, 19:35
3-6 км на Зх		зафіксувала	2	вибух	вибух у повітрі	Н/Д	12.03, 19:35
3-6 км на Зх		зафіксувала	1	снаряд	ПнПнЗх-ПдПдСх	Н/Д	12.03, 19:36
3-6 км на Зх		зафіксувала	1	снаряд	ПнПнСх-ПдПдЗх	Н/Д	12.03, 19:37

Місце розміщення СММ	Місце події	Спосіб	К-ть	Спостереження	Опис	Озброєння	Дата, час
	3–6 км на 3хПнЗх	зафіксувала	3	снаряд	Пд–Пн	Н/Д	12.03, 19:38
	3–6 км на 3хПнЗх	зафіксувала	1	вибух	невизначеного походження	Н/Д	12.03, 19:38
	3–6 км на 3хПнЗх	зафіксувала	7	снаряд	Пд–Пн	Н/Д	12.03, 19:39
	3–6 км на 3х	зафіксувала	5	снаряд	Пд–Пн	Н/Д	12.03, 19:39
	3–6 км на 3х	зафіксувала	3	спалах дульного полум'я		Н/Д	12.03, 19:39
	3–6 км на 3х	зафіксувала	8	снаряд	Пд–Пн	Н/Д	12.03, 19:40
	2–4 км на 3хПнЗх	зафіксувала	2	снаряд	Пд–Пн	Н/Д	12.03, 19:41
	2–4 км на 3хПнЗх	зафіксувала	2	вибух	невизначеного походження	Н/Д	12.03, 19:41
	2–4 км на 3х	зафіксувала	4	снаряд	Пд–Пн	Н/Д	12.03, 19:42
	2–4 км на 3х	зафіксувала	4	вибух	невизначеного походження	Н/Д	12.03, 19:42
	2–4 км на 3х	зафіксувала	3	черга	Пд–Пн	Н/Д	12.03, 19:42
	2–4 км на 3хПнЗх	зафіксувала	2	снаряд	Пд–Пн	Н/Д	12.03, 19:43
	3–5 км на 3х	зафіксувала	1	освітлювальна ракета	випущений(-а) вгору	Н/Д	12.03, 19:47
	2–4 км на 3х	зафіксувала	1	освітлювальна ракета	Пн–Пд	Н/Д	12.03, 19:49
	2–4 км на 3х	зафіксувала	1	вибух	невизначеного походження	Н/Д	12.03, 19:54
	2–4 км на 3х	зафіксувала	1	спалах дульного полум'я		Н/Д	12.03, 19:59
	2–4 км на 3х	зафіксувала	1	снаряд	ПдСх–ПнЗх	Н/Д	12.03, 19:59
	2–4 км на 3х	зафіксувала	1	освітлювальна ракета	випущений(-а) вгору	Н/Д	12.03, 20:01
	3–4 км на 3хПнЗх	зафіксувала	5	снаряд	Пд–Пн	Н/Д	12.03, 20:09
	3–4 км на 3хПнЗх	зафіксувала	1	снаряд	ПдПдСх–ПнПнЗх	Н/Д	12.03, 20:09
	3–4 км на 3х	зафіксувала	1	снаряд	ПдПдСх–ПнПнЗх	Н/Д	12.03, 20:13
	3–4 км на 3х	зафіксувала	1	спалах дульного полум'я		Н/Д	12.03, 20:13
	3–4 км на 3х	зафіксувала	2	спалах дульного полум'я		Н/Д	12.03, 20:14
	4–5 км на ПнСх	зафіксувала	1	вибух	невизначеного походження	Н/Д	12.03, 23:04
	3–4 км на ПнСх	зафіксувала	1	снаряд	ПнПнСх–ПдПдЗх	Н/Д	12.03, 23:19
	3–4 км на ПнСх	зафіксувала	2	вибух	невизначеного походження (1 після попередньої події)	Н/Д	12.03, 23:19
	4–5 км на ПнСх	зафіксувала	1	черга	ПдСх–ПнЗх	Н/Д	12.03, 23:46
	4–5 км на ПнСх	зафіксувала	1	вибух	невизначеного походження	Н/Д	12.03, 04:15
камера СММ за 1 км ПдЗх від н. п. Широкине (підконтрольний уряду, 100 км на Пд від Донецька)	2–5 км на Пн	зафіксувала	4	снаряд	Сх–Зх	Н/Д	12.03, 19:05
	2–5 км на Пн	зафіксувала	4	снаряд	Сх–Зх	Н/Д	12.03, 19:11
	3–5 км на Пн	зафіксувала	2	снаряд	Сх–Зх	Н/Д	12.03, 19:26
	3–5 км на Пн	зафіксувала	5	снаряд	Сх–Зх	Н/Д	12.03, 19:27
	3–5 км на Пн	зафіксувала	1	снаряд	Сх–Зх	Н/Д	12.03, 19:28
	3–5 км на Пн	зафіксувала	2	снаряд	Сх–Зх	Н/Д	12.03, 19:31
	2–5 км на Пн	зафіксувала	4	вибух	невизначеного походження	Н/Д	12.03, 19:48
	2–5 км на Пн	зафіксувала	2	снаряд	Сх–Зх	Н/Д	12.03, 19:48
	2–5 км на Пн	зафіксувала	1	вибух	невизначеного походження	Н/Д	12.03, 19:49

Місце розміщення СММ	Місце події	Спосіб	К-ть	Спостереження	Опис	Озброєння	Дата, час
	4-5 км на Пн	зафіксувала	1	вибух	невизначеного походження	Н/Д	12.03, 21:03
	4-5 км на Пн	зафіксувала	2	снаряд	Сх-3х	Н/Д	12.03, 21:11
	4-5 км на Пн	зафіксувала	1	снаряд	3х-Сх	Н/Д	12.03, 21:41
	4-5 км на Пн	зафіксувала	1	снаряд	3х-Сх	Н/Д	12.03, 21:42
	4-5 км на Пн	зафіксувала	1	снаряд	3х-Сх	Н/Д	12.03, 21:42
	4-5 км на Пн	зафіксувала	2	снаряд	3х-Сх	Н/Д	12.03, 21:43
	4-5 км на Пн	зафіксувала	1	вибух	після попередньої події	Н/Д	12.03, 21:43
	4-5 км на Пн	зафіксувала	3	снаряд	Сх-3х	Н/Д	12.03, 21:44
	4-5 км на Пн	зафіксувала	2	снаряд	Сх-3х	Н/Д	12.03, 21:47
	4-5 км на Пн	зафіксувала	1	вибух	невизначеного походження	Н/Д	12.03, 21:48
	4-5 км на Пн	зафіксувала	8	снаряд	Сх-3х	Н/Д	12.03, 22:17
	4-5 км на Пн	зафіксувала	2	снаряд	Сх-3х	Н/Д	12.03, 22:27
	4-5 км на Пн	зафіксувала	8	снаряд	Сх-3х	Н/Д	12.03, 22:28
	4-5 км на ПнПнСх	зафіксувала	5	снаряд	СхПдСх-3хПн3х	Н/Д	12.03, 22:51
	4-5 км на ПнПнСх	зафіксувала	8	снаряд	СхПдСх-3хПн3х	Н/Д	12.03, 22:52
	4-5 км на Пн	зафіксувала	7	снаряд	Сх-3х	Н/Д	12.03, 23:12
	4-5 км на Пн	зафіксувала	10	снаряд	Сх-3х	Н/Д	12.03, 23:14
	4-5 км на Пн	зафіксувала	6	снаряд	Сх-3х	Н/Д	12.03, 23:16
	4-5 км на ПнПнСх	зафіксувала	4	снаряд	3х-Сх	Н/Д	12.03, 23:16
	4-5 км на Пн	зафіксувала	12	снаряд	Сх-3х	Н/Д	12.03, 23:17
	4-5 км на Пн	зафіксувала	1	спалах дульного полум'я		Н/Д	12.03, 23:17
	4-5 км на Пн	зафіксувала	9	снаряд	Сх-3х	Н/Д	12.03, 23:18
	4-5 км на ПнПнСх	зафіксувала	1	снаряд	СхПдСх-3хПн3х	Н/Д	12.03, 23:18
	4-5 км на Пн	зафіксувала	1	вибух	невизначеного походження	Н/Д	12.03, 23:20
	4-5 км на ПнПнСх	зафіксувала	6	снаряд	СхПдСх-3хПн3х	Н/Д	12.03, 23:23
	4-5 км на Пн	зафіксувала	10	снаряд	Сх-3х	Н/Д	12.03, 23:25
	4-5 км на Пн	зафіксувала	2	снаряд	СхПдСх-3хПн3х	Н/Д	12.03, 23:44
	4-5 км на ПнПнСх	зафіксувала	19	снаряд	СхПдСх-3хПн3х	Н/Д	12.03, 23:44
	4-5 км на ПнПнСх	зафіксувала	1	спалах дульного полум'я		Н/Д	12.03, 23:44
	4-5 км на ПнПнСх	зафіксувала	1	снаряд	3х-Сх	Н/Д	12.03, 23:49
	4-5 км на ПнПнСх	зафіксувала	1	черга	Сх-3х	Н/Д	12.03, 23:52
	4-5 км на ПнПнСх	зафіксувала	1	вибух	невизначеного походження	Н/Д	12.03, 23:57
	4-5 км на ПнПнСх	зафіксувала	1	снаряд	Сх-3х	Н/Д	12.03, 23:57
	4-5 км на Пн	зафіксувала	11	снаряд	Сх-3х	Н/Д	13.03, 00:05
	4-5 км на Пн	зафіксувала	9	снаряд	Сх-3х	Н/Д	13.03, 00:07
	4-5 км на Пн	зафіксувала	3	снаряд	Сх-3х	Н/Д	13.03, 00:08
	4-5 км на Пн	зафіксувала	9	снаряд	Сх-3х	Н/Д	13.03, 00:09
	4-5 км на ПнПнСх	зафіксувала	2	снаряд	СхПдСх-3хПн3х	Н/Д	13.03, 00:18
	5-7 км на Пн	зафіксувала	2	снаряд	Сх-3х	Н/Д	13.03, 18:21
камера СММ у н. п. Світлодарськ (підконтрольний уряду,	2-4 км на СхПнСх	зафіксувала	1	снаряд	Пн3х-ПдСх	Н/Д	12.03, 20:39
	2-4 км на СхПнСх	зафіксувала	1	снаряд	Пн3х-ПдСх	Н/Д	12.03, 20:41

Місце розміщення СММ	Місце події	Спосіб	К-ть	Спостереження	Опис	Озброєння	Дата, час
57 км на ПнСх від Донецька)	2–4 км на СхПнСх	зафіксувала	1	снаряд	ПнЗх–ПдСх	Н/Д	12.03, 20:42
	2–4 км на СхПнСх	зафіксувала	2	снаряд	ПнЗх–ПдСх	Н/Д	12.03, 20:50
	3–5 км на ПдЗх	зафіксувала	1	вибух	невизначеного походження		13.03, 18:44
800 м на ПнПнСх від н. п. Дебальцеве (непідконтрольний уряду, 58 км на ПнСх від Донецька)	8–10 км на ПнЗх	чули	27	вибух	невизначеного походження	Н/Д	12.03, 20:15-21:10
приблизно 2 км на Пд від н. п. Авдіївка (підконтрольний уряду, 17 км на Пн від Донецька)	2–4 км на Сх	чули	1	вибух	невизначеного походження	Н/Д	13.03, 11:15
	2–4 км на Сх	чули	1	вибух	невизначеного походження	Н/Д	13.03, 11:21
	2–4 км на Сх	чули	1	вибух	невизначеного походження	Н/Д	13.03, 11:28
1,7 км на Сх від н. п. Авдіївка (підконтрольний уряду, 17 км на Пн від Донецька)	2–4 км на Сх	чули	2	вибух	невизначеного походження	Н/Д	13.03, 12:33
	2–4 км на Сх	чули	2	вибух	невизначеного походження	Н/Д	13.03, 12:36
Приблизно за 1 км на ПнЗх від залізничного вокзалу в н. п. Ясинувата (непідконтрольний урядові, 16 км на ПнСх від Донецька)	2–3 км на ПдЗх	чули	42	вибух	невизначеного походження	Н/Д	13.03, 09:12
	2–4 км на ПдЗх	чули	23	вибух	невизначеного походження	Н/Д	13.03, 09:25
	2–3 км на ПдЗх	чули	2	вибух	невизначеного походження	Н/Д	13.03, 09:55
	2–4 км на ПдЗх	чули	8	вибух	невизначеного походження	Н/Д	13.03, 10:05
	2–3 км на ПдЗх	чули	15	вибух	невизначеного походження	Н/Д	13.03, 10:20
приблизно 1,5 км на ПнЗх від н. п. Ясинувата (непідконтрольний урядові, 16 км на ПнСх від Донецька)	1–2 км на Зх	чули	1	постріл		стрілецька зброя	13.03, 08:55
	1–2 км на Зх	чули	2	черга		стрілецька зброя	13.03, 08:55
приблизно за 700 м на ПдСх від н. п. Крута Балка (непідконтрольний уряду, 16 км на Пн від Донецька)	3–4 км на ПдПдЗх	чули	2	вибух	невизначеного походження	Н/Д	13.03, 10:56
центральний залізничний вокзал у Донецьку (непідконтрольний уряду, 6 км на ПнЗх від центра міста)	1–2 км на ПнЗх	чули	43	вибух	невизначеного походження	Н/Д	13.03, 09:18-09:33
центральний залізничний вокзал у Донецьку (непідконтрольний уряду, 6 км на ПнЗх від центра міста)	2–3 км на Зх	чули	13	вибух	невизначеного походження	Н/Д	13.03, 10:06-10:36
	2–3 км на Зх	чули	11	вибух	невизначеного походження	Н/Д	13.03, 10:43-11:02
приблизно 1 км на Сх від н. п. Оленівка (непідконтрольний уряду, 23 км на ПдЗх від Донецька)	6–8 км на Пн	чули	8	вибух	невизначеного походження	Н/Д	13.03, 13:43-14:00

Місце розміщення СММ	Місце події	Спосіб	К-ть	Спостереження	Опис	Озброєння	Дата, час
н. п. Старомихайлівка (непідконтрольний уряду, 15 км на Зх від Донецька)	5–6 км на Пд	чули	1	вибух	невизначеного походження	Н/Д	13.03, 10:03
	2–3 км на ПдЗх	чули	10	черга		стрілецька зброя	13.03, 10:12
	2–3 км на ПдЗх	чули	5	постріл		стрілецька зброя	13.03, 10:12
	1–2 км на ПдЗх	чули	8	черга		зенітна установка (ЗУ-23, 23 мм)	13.03, 10:17-10:23
	1–2 км на ПдЗх	чули	3	вибух	невизначеного походження	Н/Д	13.03, 10:17-10:23
	1–2 км на ПдЗх	чули	12	постріл	невизначеного походження	гармата (30 мм)	13.03, 10:20-10:23
	1–2 км на ПдЗх	чули	10	черга		зенітна установка (ЗУ-23, 23 мм)	13.03, 10:25-10:26
	1–2 км на ПдЗх	чули	4	вибух	вогневе ураження	Н/Д	13.03, 10:25-10:27
	1–2 км на ПдЗх	чули	7	черга	вихідний	зенітна установка (ЗУ-23, 23 мм)	13.03, 10:28
	1–2 км на ПдЗх	чули	26	постріл	вихідний	гармата (30 мм)	13.03, 10:26-10:29
	1–2 км на ПдЗх	чули	1	вибух	вогневе ураження	Н/Д	13.03, 10:30
	1–2 км на ПдЗх	чули	1	постріл	вихідний	гармата (30 мм)	13.03, 10:30
	1–2 км на ПдЗх	чули	1	вибух	вогневе ураження	Н/Д	13.03, 10:37
	1–2 км на ПдЗх	чули	1	вибух	вогневе ураження	Н/Д	13.03, 10:48-10:55
	1–2 км на ПдЗх	чули	3	черга		великокаліберний кулемет	13.03, 10:48-10:55
	1–2 км на ПдЗх	чули	2	постріл		стрілецька зброя	13.03, 10:48-10:55
1–2 км на Зх	чули	13	черга		великокаліберний кулемет	13.03, 10:48-10:55	
1–2 км на Зх	чули	11	постріл		стрілецька зброя	13.03, 10:48-10:55	
приблизно за 2,5 км на ПдСх від н. п. Спартак (непідконтрольний уряду, 9 км на північ від Донецька)	4–5 км на ПнЗх	чули	11	вибух	невизначеного походження	Н/Д	13.03, 13:35-14:03
1,8 км на Пн від н. п. Петрівське (непідконтрольний уряду, 41 км на Пд від Донецька)	2 км на Пд	чули	15	постріл	за оцінкою, за межами ділянки розведення	великокаліберний кулемет	13.03, 12:15-12:18
	2 км на Пд	чули	5	вибух	невизначеного походження (за оцінкою, за межами ділянки розведення)	Н/Д	13.03, 12:38-12:40
	2 км на Пд	чули	28	постріл	за оцінкою, за межами ділянки розведення	великокаліберний кулемет	13.03, 12:38-12:40
1,8 км на Сх від н. п. Богданівка (підконтрольний уряду, 41 км на ПдЗх від Донецька)	10–12 км на ПнПнЗх	чули	3	вибух	невизначеного походження	Н/Д	13.03, 09:18-09:23
	10–12 км на ПнПнЗх	чули	1	вибух	невизначеного походження	Н/Д	13.03, 09:49
1,4 км на Сх від н. п. Богданівка (підконтрольний уряду, 41 км на ПдЗх від Донецька)	10–12 км на ПнЗх	чули	2	вибух	невизначеного походження	Н/Д	13.03, 10:38-10:41
	10–12 км на ПнЗх	чули	2	вибух	невизначеного походження	Н/Д	13.03, 10:51-10:52
	10–12 км на ПнПнСх	чули	4	вибух	невизначеного походження	Н/Д	13.03, 13:24-13:26
н. п. Бабах-Тарама (підконтрольний уряду, 134 км на ПдЗх від Донецька)	3–4 км на ПдЗх	чули	4	вибух	невизначеного походження (за оцінкою, навчання з бойовою стрільбою)	Н/Д	13.03, 10:23

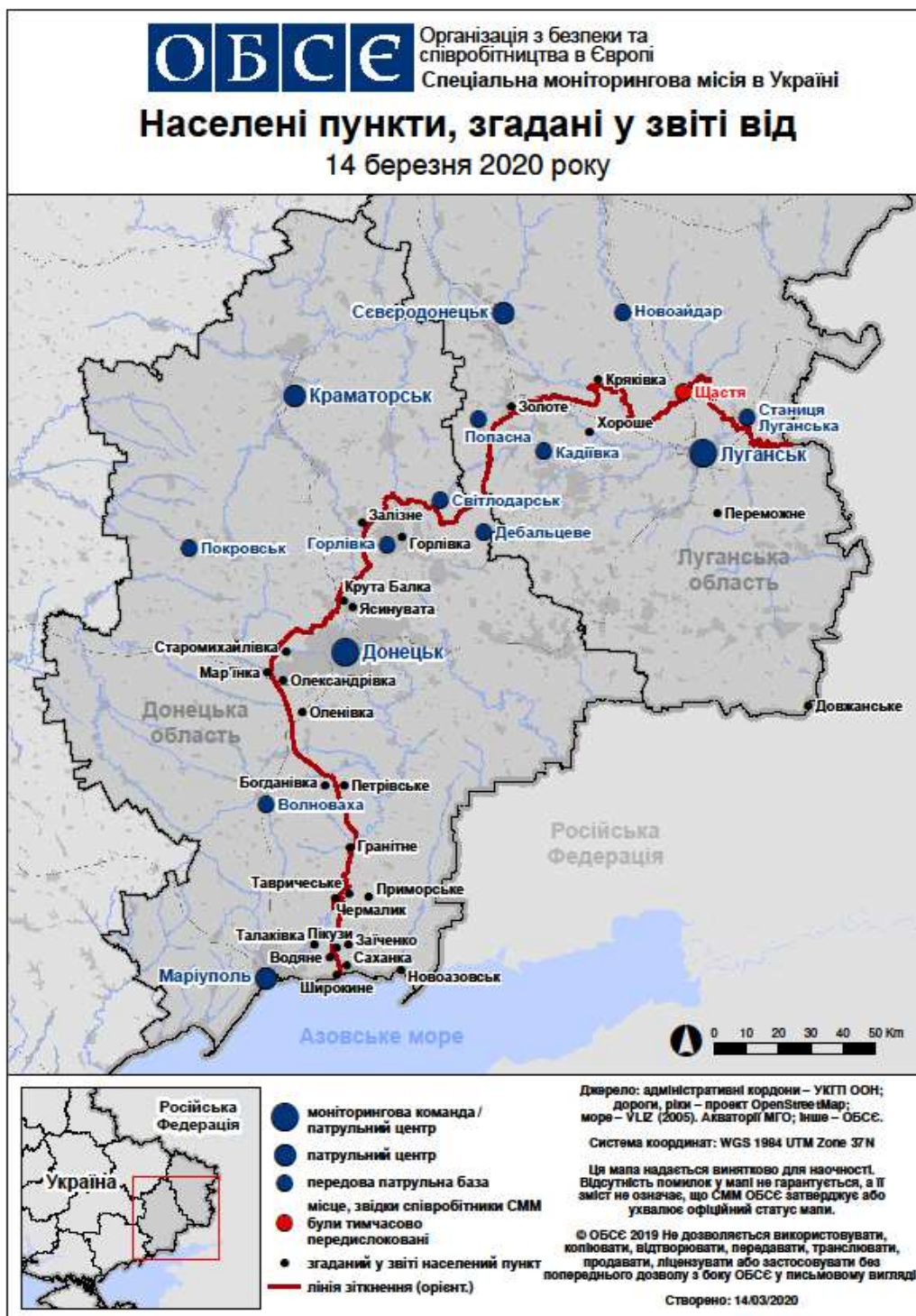
Місце розміщення СММ	Місце події	Спосіб	К-ть	Спостереження	Опис	Озброєння	Дата, час
ПдПдСх частина н. п. Бабах-Тарама (підконтрольний уряду, 134 км на ПдЗх від Донецька)	3-4 км на Зх	чули	4	вибух	невизначеного походження (за оцінкою, навчання з бойовою стрільбою)	Н/Д	13.03, 10:34- 10:35
	3-4 км на Зх	чули	3	вибух	невизначеного походження (за оцінкою, навчання з бойовою стрільбою)	Н/Д	13.03, 10:56- 11:04
н. п. Заїченко (непідконтрольний уряду, 93 км на Пд від Донецька)	2-3 км на ПдПдЗх	чули	3	вибух	невизначеного походження	Н/Д	13.03, 11:30
н. п. Чермалик (підконтрольний урядові, 77 км на Пд від Донецька)	2,5 км на Пд	чули	9	черга	за оцінкою, направлений на міні- БПЛА СММ	стрілецька зброя	13.03, 11:38
н. п. Горлівка (непідконтрольний уряду, 39 км на ПнСх від Донецька)	4-5 км на Зх	чули	3	черга		великокаліберний кулемет	13.03, 19:19
	4-5 км на Зх	чули	2	вибух	невизначеного походження	Н/Д	12.03, 19:47
	4-5 км на Зх	чули	32	черга		великокаліберний кулемет	12.03, 19:47- 19:49
	4-5 км на Зх	чули	2	вибух	невизначеного походження	Н/Д	12.03, 19:53
	3-4 км на Зх	чули	1	вибух	невизначеного походження	Н/Д	12.03, 19:53
	4-5 км на Зх	чули	3	черга		великокаліберний кулемет	12.03, 19:53
	5-7 км на Зх	чули	2	вибух	невизначеного походження	Н/Д	12.03, 19:56
	4-5 км на Зх	чули	3	черга		великокаліберний кулемет	12.03, 19:59
	5-6 км на Зх	чули	1	вибух	невизначеного походження	Н/Д	12.03, 20:10
	4-5 км на Зх	чули	1	вибух	невизначеного походження	Н/Д	12.03, 21:21
	4-5 км на Зх	чули	1	вибух	невизначеного походження	Н/Д	12.03, 22:27
	4-5 км на Зх	чули	2	черга		великокаліберний кулемет	13.03, 02:11
	5-6 км на Зх	чули	1	вибух	невизначеного походження	Н/Д	13.03, 06:31
	1-2 км на ПдЗх	чули	67	черга	за оцінкою, навчання з бойовою стрільбою	стрілецька зброя	13.03, 09:13- 09:17
	1-2 км на ПдЗх	чули	12	черга	за оцінкою, навчання з бойовою стрільбою	стрілецька зброя	13.03, 09:21
	1-2 км на ПдЗх	чули	24	постріл	за оцінкою, навчання з бойовою стрільбою	стрілецька зброя	13.03, 09:25
	1-2 км на ПдЗх	чули	54	черга	за оцінкою, навчання з бойовою стрільбою	стрілецька зброя	13.03, 09:34- 10:09
	1-2 км на ПдЗх	чули	11	постріл	за оцінкою, навчання з бойовою стрільбою	стрілецька зброя	13.03, 09:34- 10:09
	6-8 км на ПдЗх	чули	9	вибух	невизначеного походження	Н/Д	13.03, 10:15- 12:07
Зх околиця н. п. Горлівка (непідконтрольний уряду, 39 км на ПнСх від Донецька)	4-6 км на ПдЗх	чули	1	вибух	невизначеного походження	Н/Д	13.03, 10:56
приблизно за 500 м на ПнСх від н. п. Кам'янка (підконтрольний уряду,	5-7 км на ПнЗх	чули	2	вибух	невизначеного походження	Н/Д	13.03, 10:15
	5-7 км на ПнЗх	чули	1	вибух	невизначеного походження	Н/Д	13.03, 10:44

Місце розміщення СММ	Місце події	Спосіб	К-ть	Спостереження	Опис	Озброєння	Дата, час
20 км на Пн від Донецька)	5-7 км на ПнЗх	чули	1	вибух	невизначеного походження	Н/Д	13.03, 10:55
	5-7 км на ПнЗх	чули	2	вибух	невизначеного походження	Н/Д	13.03, 12:26
	5-7 км на ПнЗх	чули	3	вибух	невизначеного походження	Н/Д	13.03, 12:32
	5-7 км на ПнЗх	чули	2	вибух	невизначеного походження	Н/Д	13.03, 12:52
	5-7 км на ПнЗх	чули	2	вибух	невизначеного походження	Н/Д	13.03, 13:10
н. п. Світлодарськ (підконтрольний уряду, 57 км на ПнСх від Донецька)	3-5 км на ПдСх	чули	1	вибух	невизначеного походження	Н/Д	12.03, 18:36
	1-3 км на ПдСх	чули	13	постріл		стрілецька зброя	12.03, 18:38
	3-5 км на Пд	чули	3	черга		великокаліберний кулемет	12.03, 18:47
	3-5 км на ПдСх	чули	1	вибух	невизначеного походження	Н/Д	12.03, 18:50
	2-4 км на Пд	чули	2	вибух	невизначеного походження	Н/Д	12.03, 19:19
	3-5 км на ПдСх	чули	2	черга		великокаліберний кулемет	12.03, 19:27
	3-5 км на ПдСх	чули	1	черга		великокаліберний кулемет	12.03, 19:31
	2-4 км на ПдСх	чули	1	вибух	невизначеного походження	Н/Д	12.03, 20:14
	3-5 км на ПдСх	чули	2	черга		великокаліберний кулемет	12.03, 20:50
	2-4 км на ПдСх	чули	1	вибух	невизначеного походження	Н/Д	12.03, 20:50
	3-5 км на ПдСх	чули	1	черга		великокаліберний кулемет	12.03, 20:54
	3-5 км на Пд	чули	1	черга		великокаліберний кулемет	12.03, 20:56
	3-5 км на ПдСх	чули	1	вибух	невизначеного походження	Н/Д	12.03, 20:56
	2-4 км на ПдСх	чули	1	вибух	невизначеного походження	Н/Д	12.03, 21:03
	2-4 км на ПдСх	чули	2	вибух	невизначеного походження	Н/Д	12.03, 21:07
	3-5 км на ПдСх	чули	3	черга		великокаліберний кулемет	12.03, 21:08
	2-4 км на ПдСх	чули	3	вибух	невизначеного походження	Н/Д	12.03, 21:17
	3-5 км на ПдСх	чули	1	вибух	невизначеного походження	Н/Д	12.03, 21:20
	3-5 км на ПдСх	чули	1	вибух	невизначеного походження	Н/Д	12.03, 21:27
	3-5 км на Пд	чули	3	черга		великокаліберний кулемет	12.03, 21:29
1-3 км на ПдСх	чули	2	постріл		стрілецька зброя	12.03, 22:05	
камера СММ у н. п. Кряківка (підконтрольний уряду, 38 км на ПнЗх від Луганська)	2-4 км на ПдЗх	зафіксувала	3	вибух	невизначеного походження	Н/Д	12.03, 20:14
	2-4 км на ПдЗх	зафіксувала	3	снаряд	ЗхПнЗх-СхПдСх	Н/Д	12.03, 20:23
	2-4 км на ПдЗх	зафіксувала	3	снаряд	ЗхПнЗх-СхПдСх	Н/Д	12.03, 20:24
	2-4 км на ПдЗх	зафіксувала	3	снаряд	ЗхПнЗх-СхПдСх	Н/Д	12.03, 20:27
	2-4 км на ПдЗх	зафіксувала	1	вибух	невизначеного походження	Н/Д	12.03, 20:27
	2-4 км на ПдЗх	зафіксувала	6	снаряд	ЗхПнЗх-СхПдСх	Н/Д	12.03, 20:28
	2-4 км на ПдЗх	зафіксувала	18	снаряд	ЗхПнЗх-СхПдСх	Н/Д	12.03, 20:29
	2-4 км на ПдЗх	зафіксувала	1	снаряд	ЗхПнЗх-СхПдСх	Н/Д	12.03, 20:30
2-4 км на ПдПдЗх	зафіксувала	1	вибух	невизначеного походження	Н/Д	12.03, 20:32	

Місце розміщення СММ	Місце події	Спосіб	К-ть	Спостереження	Опис	Озброєння	Дата, час
	2–4 км на ПдПдЗх	зафіксувала	4	снаряд	ЗхПнЗх–СхПдСх	Н/Д	12.03, 20:37
	2–4 км на ПдПдЗх	зафіксувала	7	снаряд	ЗхПнЗх–СхПдСх	Н/Д	12.03, 20:38
	2–4 км на ПдПдЗх	зафіксувала	1	снаряд	ЗхПнЗх–СхПдСх	Н/Д	12.03, 20:41
	2–4 км на ПдПдЗх	зафіксувала	16	снаряд	ЗхПнЗх–СхПдСх	Н/Д	12.03, 20:46
	2–4 км на ПдПдЗх	зафіксувала	2	снаряд	ЗхПнЗх–СхПдСх	Н/Д	12.03, 20:47
камера СММ у н. п. Золоте (підконтрольний уряду, 60 км на Зх від Луганська)	2,3–4 км на Сх	зафіксувала	6	вибух	невизначеного походження (за оцінкою, за межами ділянки розведення)	Н/Д	12.03, 20:21
	2,5–4 км на Сх	зафіксувала	5	вибух	невизначеного походження (за оцінкою, за межами ділянки розведення)	Н/Д	12.03, 20:22
	2,5–4 км на Сх	зафіксувала	2	вибух	невизначеного походження (за оцінкою, за межами ділянки розведення)	Н/Д	12.03, 20:24
	1,5–3 км на Сх	зафіксувала	3	вибух	невизначеного походження (за оцінкою, за межами ділянки розведення)	Н/Д	12.03, 20:26
	1,5–3 км на Сх	зафіксувала	2	вибух	невизначеного походження (за оцінкою, за межами ділянки розведення)	Н/Д	12.03, 20:36
	1,5–3 км на Сх	зафіксувала	1	спалах дульного полум'я	за оцінкою, за межами ділянки розведення	Н/Д	12.03, 20:36
	1,5–3 км на Сх	зафіксувала	1	снаряд	Пн–Пд (після попередньої події; за оцінкою, за межами ділянки розведення)	Н/Д	12.03, 20:36
	2–4 км на Сх	зафіксувала	1	вибух	невизначеного походження (за оцінкою, за межами ділянки розведення)	Н/Д	13.03, 18:08
	3–5 км на Сх	зафіксувала	1	вибух	невизначеного походження (за оцінкою, за межами ділянки розведення)	Н/Д	13.03, 18:09
	2–4 км на Сх	зафіксувала	1	вибух	невизначеного походження (за оцінкою, за межами ділянки розведення)	Н/Д	13.03, 18:13
	3–5 км на Сх	зафіксувала	1	снаряд	Пн–Пд (за оцінкою, за межами ділянки розведення)	Н/Д	13.03, 18:14
	3–5 км на Сх	зафіксувала	1	вибух	невизначеного походження (за оцінкою, за межами ділянки розведення)	Н/Д	13.03, 18:20
	3–5 км на Сх	зафіксувала	1	вибух	невизначеного походження (за оцінкою, за межами ділянки розведення)	Н/Д	13.03, 18:22
4–6 км на Сх	зафіксувала	1	вибух	невизначеного походження (за оцінкою, за межами ділянки розведення)	Н/Д	13.03, 18:39	

Місце розміщення СММ	Місце події	Спосіб	К-ть	Спостереження	Опис	Озброєння	Дата, час
н. п. Кадіївка (кол. Стаханов, непідконтрольний уряду, 50 км на Зх від Луганська)	500–600 м на ПнЗх	чули	7	черга		великокаліберний кулемет	12.03, 21:40
Приблизно за 1 км від н. п. Новогригорівка (непідконтрольний уряду, 33 км на Зх від Луганська)	10–15 км на Пн	чули	7	вибух	невизначеного походження	Н/Д	13.03, 09:55- 09:58
Пд околиця н. п. Хороше (непідконтрольний уряду, 36 км на Зх від Луганська)	1–1,5 км на СхПдСх	чули	20	постріл	за оцінкою, направлений на міні- БПЛА СММ	стрілецька зброя	13.03, 11:21
Пн околиця н. п. Попасна (підконтрольний уряду, 69 км на Зх від Луганська)	2–3 км на ПнЗх	чули	1	вибух	невизначеного походження	Н/Д	13.03, 11:40
Пд околиця ділянки розведення в районі н. п. Золоте (60 км на Зх від Луганська)	6–8 км на ПдЗх	чули	1	вибух	невизначеного походження	Н/Д	13.03, 11:44
н. п. Трьохізбенка (підконтрольний уряду, 32 км на ПнЗх від Луганська)	8–10 км на ЗхПдЗх	чули	1	вибух	невизначеного походження	Н/Д	13.03, 11:45

Мапа Донецької та Луганської областей¹³



¹³ За рішенням Постійної ради №1117 від 21 березня 2014 року, СММ базується у десяти містах на всій території України (Херсон, Одеса, Львів, Івано-Франківськ, Харків, Донецьк, Дніпро, Чернівці, Луганськ і Київ). Ця мапа східної України призначена для ілюстративних цілей. На ній вказані населені пункти, згадані у звіті, а також ті, де є офіси СММ (команди спостерігачів, представництва і передові патрульні бази) в Донецькій і Луганській областях. (Червоним кольором виділено передову патрульну базу, з якої співробітники СММ були тимчасово передислоковані згідно з рекомендаціями експертів з безпеки з деяких держав-учасниць ОБСЄ та з урахуванням вимог СММ щодо безпеки). СММ використовує ці приміщення у світлу пору доби, а також патрулює в цьому населеному пункті вдень).