



# Ежедневный отчет № 46/2020

от 25 февраля 2020 года<sup>1</sup>

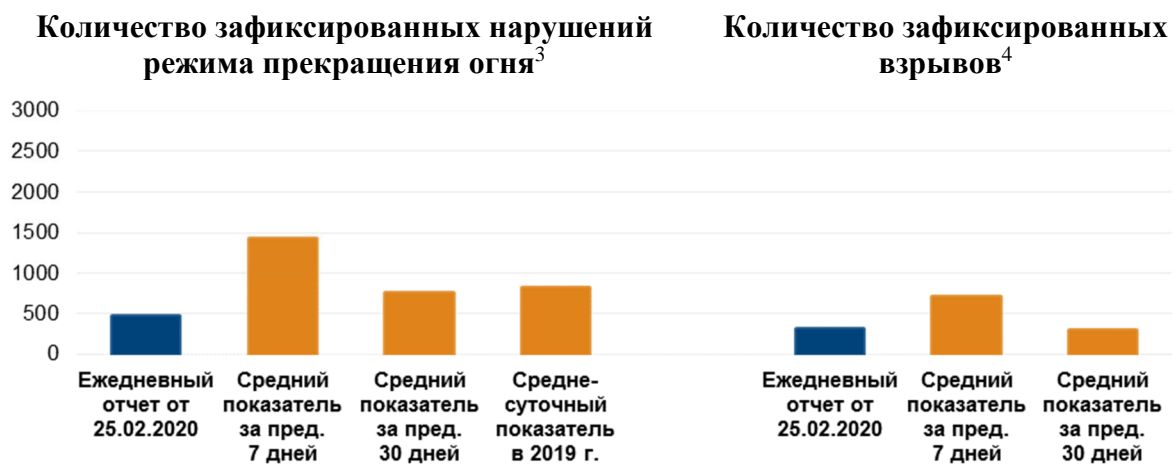
## Краткое изложение

- СММ констатировала уменьшение количества нарушений режима прекращения огня в Донецкой и Луганской областях по сравнению с предыдущими сутками.
- Наблюдатели зафиксировали повреждения жилого дома в неподконтрольном правительству Голубовском, как сообщалось, в результате обстрела, произошедшего 18 февраля. Команда Миссии видела свежие воронки в неподконтрольной правительству Александровке.
- СММ продолжала осуществлять мониторинг ситуации на участках разведения сил и средств в районах Станицы Луганской, Золотого и Петровского.
- Миссия зафиксировала 3 единицы вооружения, размещенные в нарушение линий отвода в подконтрольных правительству районах Донецкой и Луганской областей.
- СММ способствовала установлению локального режима прекращения огня для обеспечения возможности передачи человеческих останков из подконтрольных в неподконтрольные правительству районы, а также проведения ремонтных работ на жизненно важных объектах гражданской инфраструктуры.
- Свободу передвижения патрулей СММ по-прежнему ограничивали, в частности на блокпостах вооруженных формирований возле Верхнешироковского, Новоазовска и Щербака на юге Донецкой области, а также в пунктах пропуска на границе возле Изварино и Северного в неподконтрольных правительству районах Луганской области\*.

---

<sup>1</sup> На основании информации, поступившей от мониторинговых команд по состоянию на 24 февраля 2020 года, 19:30 (по восточноевропейскому времени).

## Нарушения режима прекращения огня<sup>2</sup>



<sup>2</sup> Более подробная информация обо всех случаях нарушения режима прекращения огня, а также карты Донецкой и Луганской областей, где отмечены все места, упомянутые в отчете, представлены в приложении.

<sup>3</sup> Включая взрывы.

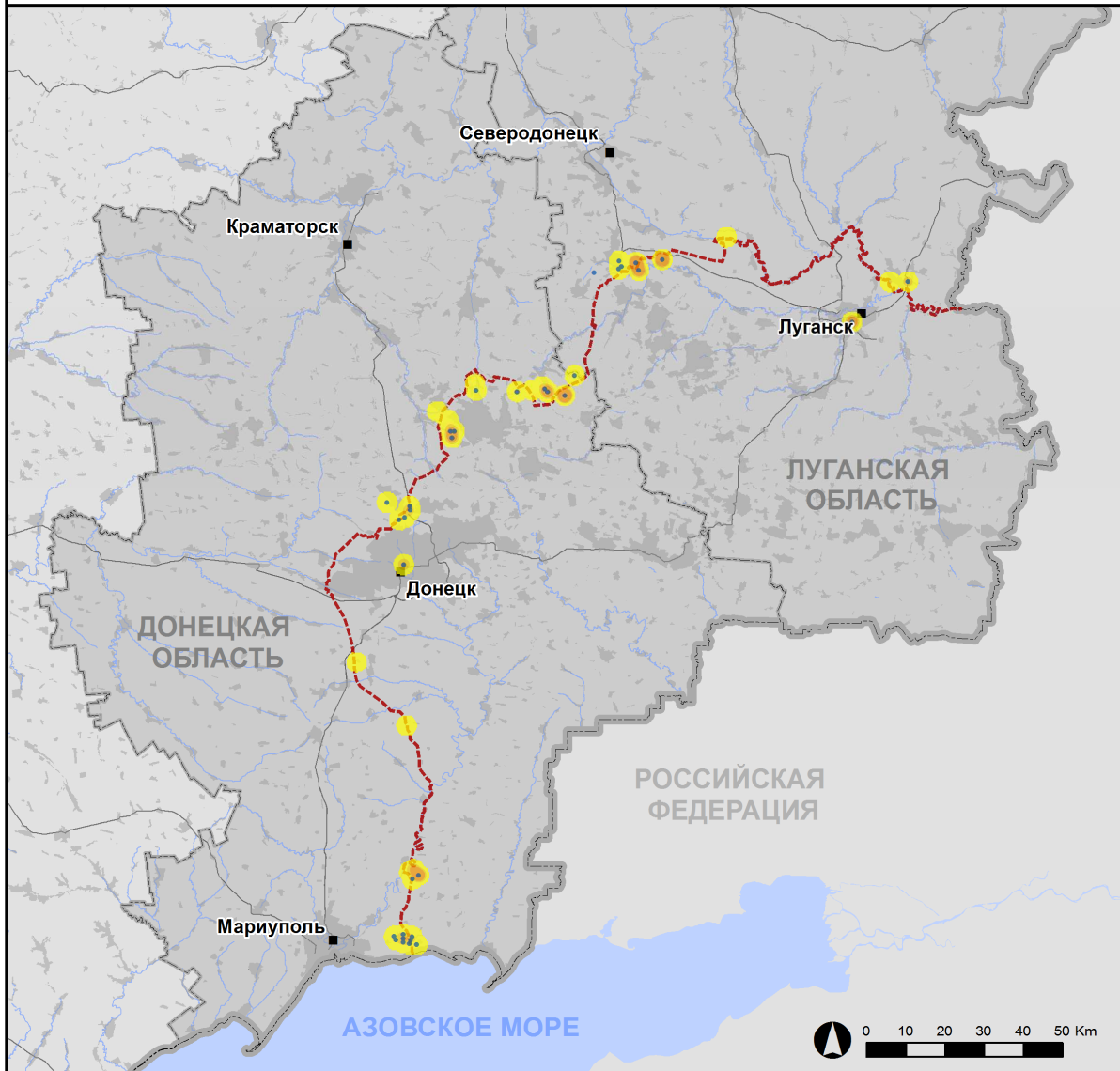
<sup>4</sup> Включая из вооружения неустановленного типа.

## Карта зафиксированных нарушений режима прекращения огня



Организация по безопасности и сотрудничеству в Европе  
Специальная мониторинговая миссия в Украине

### Зафиксированные СММ нарушения режима прекращения огня 24 февраля 2020 г.



- Концентрация нарушений режима прекращения огня**
- Высокая
  - 
  - 
  - 
  - Низкая
  - Взрыв
  - Населенный пункт
  - Линия соприкосновения (ориентир.)

Источники: административные границы — УКГВ ООН; дороги, реки — проект OpenStreetMap; море — VLIZ (2005), Акватории МГО; другое — ОБСЕ.

Система координат: WGS 1984 UTM Zone 37N

Данная карта предоставляется исключительно для наглядности. Отсутствие ошибок не гарантировано, а ее содержание не подразумевает, что СММ ОБСЕ утверждает или одобряет официальный статус карты.

© СММ ОБСЕ 2019 Не разрешается использовать, копировать, воспроизводить, передавать, транслировать, продавать, лицензировать или применять без предварительного разрешения со стороны ОБСЕ в письменном виде.  
Создано: 25/02/2020

В Донецкой области СММ констатировала уменьшение количества нарушений режима прекращения огня, зафиксировав также меньше взрывов (около 190), по сравнению с [предыдущими сутками](#) (примерно 400 взрывов). Большинство нарушений режима прекращения огня, в том числе более половины взрывов, зафиксировано в районах к северо-западу от н. п. Дебальцево (неподконтрольный правительству, 58 км к северо-востоку от Донецка), к юго-востоку от н. п. Чермалык (подконтрольный правительству, 77 км к югу от Донецка), к югу от н. п. Светлодарск (подконтрольный правительству, 57 км к северо-востоку от Донецка) и к западу от н. п. Горловка (подконтрольный правительству, 39 км к северо-востоку от Донецка).

В Луганской области Миссия констатировала уменьшение количества нарушений режима прекращения огня, зафиксировав также меньше взрывов (110) по сравнению с [предыдущими сутками](#) (примерно 550 взрывов). Большинство нарушений режима прекращения огня зафиксировано в районах к юго-востоку от н. п. Новотошковское (подконтрольный правительству, 53 км к западу от Луганска), к северо-северо-западу н. п. Кадиевка (бывш. Стаханов; неподконтрольный правительству, 50 км к западу от Луганска), а также к юго-юго-востоку от н. п. Орехово (подконтрольный правительству, 57 км к северо-западу от Луганска).

#### **Повреждения жилого дома в результате обстрела в Голубовском**

23 февраля наблюдатели видели воронку во дворе примерно в 40 м к юго-востоку от жилого одноэтажного дома на ул. Первомайской, 16, в н. п. Голубовское (неподконтрольный правительству, 51 км к западу от Луганска). По оценке, воронка образовалась недавно в результате разрыва 82-мм минометной мины (направление огня установить не удалось). Возле дома члены патруля Миссии видели, что местами была повреждена шиферная кровля, а также были разбиты 1 северо-западное окно и 2 юго-западных окна (по оценке, в результате взрывной волны от вышеупомянутого взрыва). Женщина (50–59 лет), представившаяся жительницей дома, рассказала наблюдателям, что утром 18 февраля она была дома, когда услышала взрыв снаружи (для ознакомления с информацией о зафиксированных ранее повреждениях в этом районе см. [Ежедневный отчет СММ от 21 февраля 2020 года](#)).

#### **Недавно возникшие воронки в Александровке**

23 февраля беспилотный летательный аппарат (БПЛА) СММ малого радиуса действия обнаружил 11 воронок в поле за домом на ул. Школьной, 304, в н. п. Александровка (неподконтрольный правительству, 20 км к юго-западу от Донецка). По оценке, 5 из этих воронок образовались в результате разрывов 82-мм минометных мин (направление огня установить не удалось). Установить тип вооружения и калибр снарядов, в результате применения которых возникли остальные 6 воронок меньшего размера, не удалось.

БПЛА также зафиксировал еще 11 воронок в поле за домом на ул. Горького, 316А. По оценке, 5 из этих воронок образовались в результате разрывов 82-мм минометных мин (направление огня установить не удалось), а остальные 6 воронок возникли вследствие разрывов снарядов из 30-мм пушки, выпущенных с юго-западного направления (для ознакомления информацией о зафиксированных повреждениях вышеупомянутых домов см. [Ежедневный отчет СММ от 24 февраля 2020 года](#)).

## Участки разведения в районах Станицы Луганской, Золотого и Петровского<sup>5</sup>

Вечером 23 февраля, пребывая на восточной окраине н. п. Станица Луганская (подконтрольный правительству, 16 км к северо-востоку от Луганска), наблюдатели слышали 7 взрывов неопределенного происхождения, а также 4 очереди из стрелкового оружия и крупнокалиберного пулемета — все ориентировочно в 1–2 км к юго-юго-востоку. В этот же вечер камера СММ возле памятника князю Игорю вблизи **участка разведения в районе Станицы Луганской** зафиксировала 7 снарядов, пролетевших ориентировочно на расстоянии 3–6 км к северо-западу. По оценке, все вышеперечисленные нарушения режима прекращения огня произошли вне участка разведения, но в пределах 5 км от его края.

24 февраля на участке разведения наблюдатели видели 6 членов вооруженных формирований (с нарукавными повязками с надписью «СЦКК») между новой секцией моста возле Станицы Луганской (15 км к северо-востоку от Луганска) и вооруженных формирований блокпостом к югу от моста.

Вечером 23 и ночью 24 февраля камера СММ в н. п. Золотое (подконтрольный правительству, 60 км к западу от Луганска) зафиксировала 5 взрывов неопределенного происхождения и 2 осветительные ракеты — все ориентировочно в 0,5–3 км к востоку (по оценке, вне **участка разведения в районе Золотого**, но в пределах 5 км от его края). Вечером 23 и утром 24 февраля, осуществляя мониторинг в 2 местах, наблюдатели слышали 59 взрывов неопределенного происхождения и 15 очередей из крупнокалиберного пулемета (по оценке, все вне участка разведения, но в пределах 5 км от его края).

24 февраля наблюдатели видели 6 членов вооруженных формирований (с нарукавными повязками с надписью «СЦКК») возле южного края участка разведения в районе Золотого.

Утром 24 февраля камера СММ в н. п. Богдановка (подконтрольный правительству, 41 км к юго-западу от Донецка) зафиксировала 4 снаряда, пролетевших на расстоянии ориентировочно 1–3 км к востоко-юго-востоку — по оценке, в **пределах участка разведения в районе н. п. Петровское** (неподконтрольный правительству, 41 км к югу от Донецка).

## Отвод вооружения

СММ продолжала осуществлять мониторинг отвода вооружения, предусмотренного Меморандумом, а также Комплексом мер и Дополнением к нему.

Миссия зафиксировала 3 единицы вооружения, размещенные в нарушение линий отвода в подконтрольных правительству районах Донецкой и Луганской областей (для получения более подробной информации см. таблицу ниже).

## Постоянные места хранения вооружения

<sup>5</sup> Разведение предусмотрено Рамочным решением Трехсторонней контактной группы о разведении сил и средств от 21 сентября 2016 года.

*Постоянное место хранения вооружения в подконтрольном правительству районе Донецкой области*

24 февраля

По наблюдениям СММ, там по-прежнему отсутствовали 74 танка (Т-80 — 12 ед., Т-64 — 26 ед., Т-64Б — 36 ед.), 7 буксируемых гаубиц (Д-44, 85 мм), 9 буксируемых минометов (2Б9 «Василек», 82 мм — 6 ед., ПМ-38, 120 мм — 3 ед.) и 4 миномета (М120-15 «Молот», 120 мм).

### **Признаки военного присутствия в зоне безопасности<sup>6</sup>**

Миссия зафиксировала боевые бронированные машины и зенитные самоходные установки в подконтрольных правительству районах Донецкой области (для получения более подробной информации см. таблицу ниже).

### **Усилия Миссии по содействию передаче человеческих останков, а также для обеспечения возможности ремонта и функционирования жизненно важных объектов гражданской инфраструктуры**

Утром 24 февраля СММ способствовала установлению локального режима прекращения огня и осуществляла мониторинг его соблюдения для обеспечения возможности передачи человеческих останков (как сообщалось, члена вооруженных формирований, убитого 21 февраля) из подконтрольных в неподконтрольные правительству районы через мост в н. п. Счастье (подконтрольный правительству, 20 км к северу от Луганска).

Миссия содействовала установлению локального режима прекращения огня и осуществляла мониторинг его соблюдения для обеспечения возможности проведения ремонтных работ на водопроводах вблизи н. п. Горловка (неподконтрольный правительству, 39 км к северо-востоку от Донецка).

СММ продолжала содействовать обеспечению функционирования Донецкой фильтровальной станции (ДФС; 15 км к северу от Донецка) и осуществлять мониторинг ситуации с безопасностью в районе насосной станции возле н. п. Василевка (неподконтрольный правительству, 20 км к северу от Донецка). Вечером 23 и ночью 24 февраля камеры СММ в н. п. Авдеевка (подконтрольный правительству, 17 км к северу от Донецка) и на ДФС зафиксировали 3 взрыва неопределенного происхождения, 3 осветительные ракеты и 8 снарядов в пределах 1–2 км к югу от ДФС.

### **Приграничные районы, которые не контролируются правительством**

В течение примерно получасового наблюдения в пункте пропуска на границе возле н. п. Новоазовск (102 км к юго-востоку от Донецка) команда СММ видела, что из Украины выехали 11 автомобилей (в том числе 1 с украинскими номерными знаками, 1 — с грузинскими, 6 — с российскими и 2 с табличками «ДНР»), 5 тентованных грузовиков и 1 автоцистерна (1 с украинскими номерными знаками, 1 — с российскими и 4 с табличками «ДНР»). Тем временем в Украину въехали 8 автомобилей (1 с украинскими номерными знаками, 4 — с российскими и 3 с табличками «ДНР») и 1 микроавтобус (с российскими номерными знаками).

---

<sup>6</sup> Упомянутая в этом разделе техника не подпадает под действие Минских соглашений об отводе вооружений.



Спустя примерно 5 минут после прибытия в пункт пропуска на границе возле н. п. Изварино (неподконтрольный правительству, 52 км к юго-востоку от Луганска) член вооруженных формирований сказал патрулю Миссии покинуть этот район. Во время своего присутствия наблюдатели не зафиксировали передвижения транспорта и пешеходов через границу\*.

Примерно через 8 минут после прибытия в пункт пропуска на границе возле н. п. Северный (50 км к юго-востоку от Луганска) член вооруженных формирований сказал патрулю Миссии покинуть этот район. Во время своего присутствия наблюдатели не зафиксировали передвижения транспорта и пешеходов через границу\*.

Миссия продолжала осуществлять мониторинг ситуации в Херсоне, Одессе, Львове, Ивано-Франковске, Харькове, Днепре, Черновцах и Киеве.

### **\*Ограничения свободы передвижения и другие препятствия в выполнении мандата СММ**

*Деятельность по мониторингу и свобода передвижения СММ ограничены из-за угроз безопасности, включая риски, связанные с наличием мин и неразорвавшихся боеприпасов, а также другими препятствиями, которые ежедневно меняются. Мандат СММ предусматривает свободный и безопасный доступ по всей Украине. Все подписанты Комплекса мер согласились с необходимостью свободного и безопасного доступа, а также с тем, что ограничение свободы передвижения СММ является нарушением и что на подобные нарушения необходимо оперативно реагировать. Они также согласились с тем, что Совместный центр контроля и координации (СЦКК) должен содействовать такому реагированию и осуществлять общую координацию работ по разминированию. Однако вооруженные формирования в отдельных районах Донецкой и Луганской областей часто отказывают СММ в доступе к районам, прилегающим к неподконтрольным правительству участкам границы Украины (например, см. ниже). Деятельность СММ в Донецкой и Луганской областях оставалась ограниченной после того, как [23 апреля 2017 года недалеко от Пришиба произошел инцидент со смертельным исходом](#). В связи с этим способность Миссии осуществлять наблюдение по-прежнему ограничена.*

#### Запрет доступа:

- На блокпосте на восточной окраине н. п. Щербак (неподконтрольный правительству, 92 км к югу от Донецка) 2 члена вооруженных формирований (один был вооружен) отказали патрулю Миссии в проезде, ссылаясь на «приказы своих командиров». Во время своего пребывания там наблюдатели видели, что через блокпост в обоих направлениях проехали 3 гражданских транспортных средства.
- На блокпосте к востоку от н. п. Новоазовск (неподконтрольный правительству, 102 км к юго-востоку от Донецка) 2 вооруженных члена вооруженных формирований отказали патрулю Миссии в проезде, ссылаясь на то, что «продолжаются военные учения».
- В пункте пропуска на границе возле н. п. Изварино (неподконтрольный правительству, 52 км к юго-востоку от Луганска) член вооруженных формирований сказал патрулю Миссии покинуть этот район.

- В пункте пропуска на границе возле н.п. Северный (неподконтрольный правительству, 50 км к юго-востоку от Луганска) член вооруженных формирований сказал патрулю Миссии покинуть этот район.

*Регулярные ограничения на участках разведения сил и средств из-за мин/неразорвавшихся боеприпасов:*

- Не осуществив сплошное разминирование, извлечение неразорвавшихся боеприпасов и устранение других препятствий, стороны по-прежнему отказывали СММ в неограниченном доступе, а также в возможности передвигаться по отдельным дорогам, которые ранее были определены как важные для осуществления Миссией эффективного мониторинга и для передвижения гражданских лиц.

Задержка:

- В двух случаях на блокпосте к западу от н. п. Верхнешироковское (бывш. Октябрь; неподконтрольный правительству, 85 км к югу от Донецка) вооруженные члены вооруженных формирований разрешили патрулям Миссии проехать только после примерно 25 и 40 минут ожидания соответственно.



### Таблица вооружений

#### Вооружение, размещенное в нарушение линий отвода

Дата	К-во единиц вооружения	Вид вооружения	Место	Источник наблюдения
<b>подконтрольные правительству районы</b>				
24.02.2020	2	буксируемая гаубица (Д-20, 152 мм)	вблизи н. п. Водяное (42 км к юго-западу от Донецка)	патруль
	1	зенитный ракетный комплекс (9К33 «Оса»)	вблизи н. п. Врубовка (72 км к западу от Луганска)	

#### **Таблица признаков военного присутствия и присутствия военного типа в зоне безопасности<sup>7</sup>**

Дата	К-во	Вид	Место	Источник наблюдения
<b>подконтрольные правительству районы</b>				
24.02.2020	2	боевые машины пехоты (БМП-2 и БМП-1)	вблизи н. п. Авдеевка (17 км к северу от Донецка)	патруль
	3	зенитная самоходная установка (ЗСУ-23-4 «Шилка», 23 мм)	в н. п. Гнутово (90 км к югу от Донецка)	

---

<sup>7</sup> Упомянутая в этом разделе техника не подпадает под действие Минских соглашений об отводе вооружений.

**Таблица нарушений режима прекращения огня по состоянию на 24 февраля 2020 г.<sup>8</sup>**

Месторасположение СММ	Место события	Способ	К-во	Наблюдение	Описание	Вооружение	Дата, время
камера СММ в н. п. Авдеевка (подконтрольный правительству, 17 км к С от Донецка)	3–5 км к ВЮВ	зафиксировала	1	осветительная ракета	выпущенный(-ая) вверх	Н/Д	23.02, 18:58
	3–5 км к ВЮВ	зафиксировала	1	осветительная ракета	выпущенный(-ая) вверх	Н/Д	23.02, 19:08
	3–5 км к ВЮВ	зафиксировала	1	осветительная ракета	выпущенный(-ая) вверх	Н/Д	23.02, 19:34
	3–5 км к В	зафиксировала	1	взрыв	неопределенного происхождения	Н/Д	23.02, 20:27
	3–5 км к ЮВ	зафиксировала	2	взрыв	неопределенного происхождения	Н/Д	23.02, 23:13
камера СММ в н. п. Березовое (подконтрольный правительству, 31 км к ЮЗ от Донецка)	2–4 км к ВЮВ	зафиксировала	2	снаряд	ЮЮЗ–ССВ	Н/Д	24.02, 01:43
камера СММ в 2 км к В от н. п. Богдановка (подконтрольный правительству, 41 км к ЮЗ от Донецка)	1–3 км к ВЮВ	зафиксировала	4	снаряд	С–Ю (по оценке, в пределах участка разведения в районе Петровского)	Н/Д	24.02, 00:54
камера СММ в н. п. Чермалык (подконтрольный правительству, 77 км к Ю от Донецка)	4–6 км к ЮВ	зафиксировала	1	снаряд	С–Ю	Н/Д	23.02, 19:00
	4–6 км к ЮВ	зафиксировала	4	снаряд	С–Ю	Н/Д	23.02, 19:01
	2–4 км к ЮВ	зафиксировала	5	снаряд	СВ–ЮЗ	Н/Д	23.02, 19:15
	2–4 км к ЮВ	зафиксировала	2	снаряд	СВ–ЮЗ	Н/Д	23.02, 19:23
	4–6 км к ЮВ	зафиксировала	16	снаряд	СВ–ЮЗ	Н/Д	23.02, 19:27
	2–4 км к ЮВ	зафиксировала	5	снаряд	СВ–ЮЗ	Н/Д	23.02, 19:28
	2–4 км к ЮВ	зафиксировала	5	снаряд	СВ–ЮЗ	Н/Д	23.02, 19:30
	2–4 км к ЮЮВ	зафиксировала	1	снаряд	СВ–ЮЗ	Н/Д	23.02, 19:41
	4–6 км к ЮВ	зафиксировала	11	снаряд	СВ–ЮЗ	Н/Д	23.02, 19:54
	4–6 км к ЮВ	зафиксировала	1	взрыв	неопределенного происхождения	Н/Д	23.02, 19:54
камера СММ на Донецкой фильтровальной станции (15 км к С от Донецка)	1–2 км к Ю	зафиксировала	1	взрыв	неопределенного происхождения	Н/Д	23.02, 20:08
	1–2 км к Ю	зафиксировала	1	взрыв	неопределенного происхождения	Н/Д	23.02, 20:10
	1–2 км к ЮЮЗ	зафиксировала	8	снаряд	ССЗ–ЮЮВ	Н/Д	24.02, 02:42
камера СММ на КПВВ в н. п. Майорск (подконтрольный правительству, 45 км к СВ от Донецка)	3–5 км к В	зафиксировала	1	взрыв	неопределенного происхождения	Н/Д	23.02, 21:58
	3–5 км к В	зафиксировала	1	взрыв	неопределенного происхождения	Н/Д	23.02, 22:09
	3–5 км к ВСВ	зафиксировала	2	снаряд	С–Ю	Н/Д	24.02, 18:21
камера СММ в 1 км к ЮЗ от н. п. Широкино (подконтрольный правительству, 100 км к Ю от Донецка)	5–7 км к ССВ	зафиксировала	1	взрыв	неопределенного происхождения	Н/Д	23.02, 21:08
	4–6 км к СВ	зафиксировала	1	взрыв	неопределенного происхождения	Н/Д	23.02, 21:12
	3–5 км к ССВ	зафиксировала	1	взрыв	неопределенного происхождения	Н/Д	23.02, 21:13
	4–6 км к ССВ	зафиксировала	1	взрыв	неопределенного происхождения	Н/Д	23.02, 21:21
	5–7 км к ССЗ	зафиксировала	1	взрыв	неопределенного происхождения	Н/Д	23.02, 21:25
	5–7 км к ССВ	зафиксировала	3	взрыв	неопределенного происхождения	Н/Д	23.02, 21:27
	5–7 км к ССВ	зафиксировала	2	взрыв	неопределенного происхождения	Н/Д	23.02, 21:28
	4–6 км к ССВ	зафиксировала	1	взрыв	неопределенного происхождения	Н/Д	23.02, 21:29

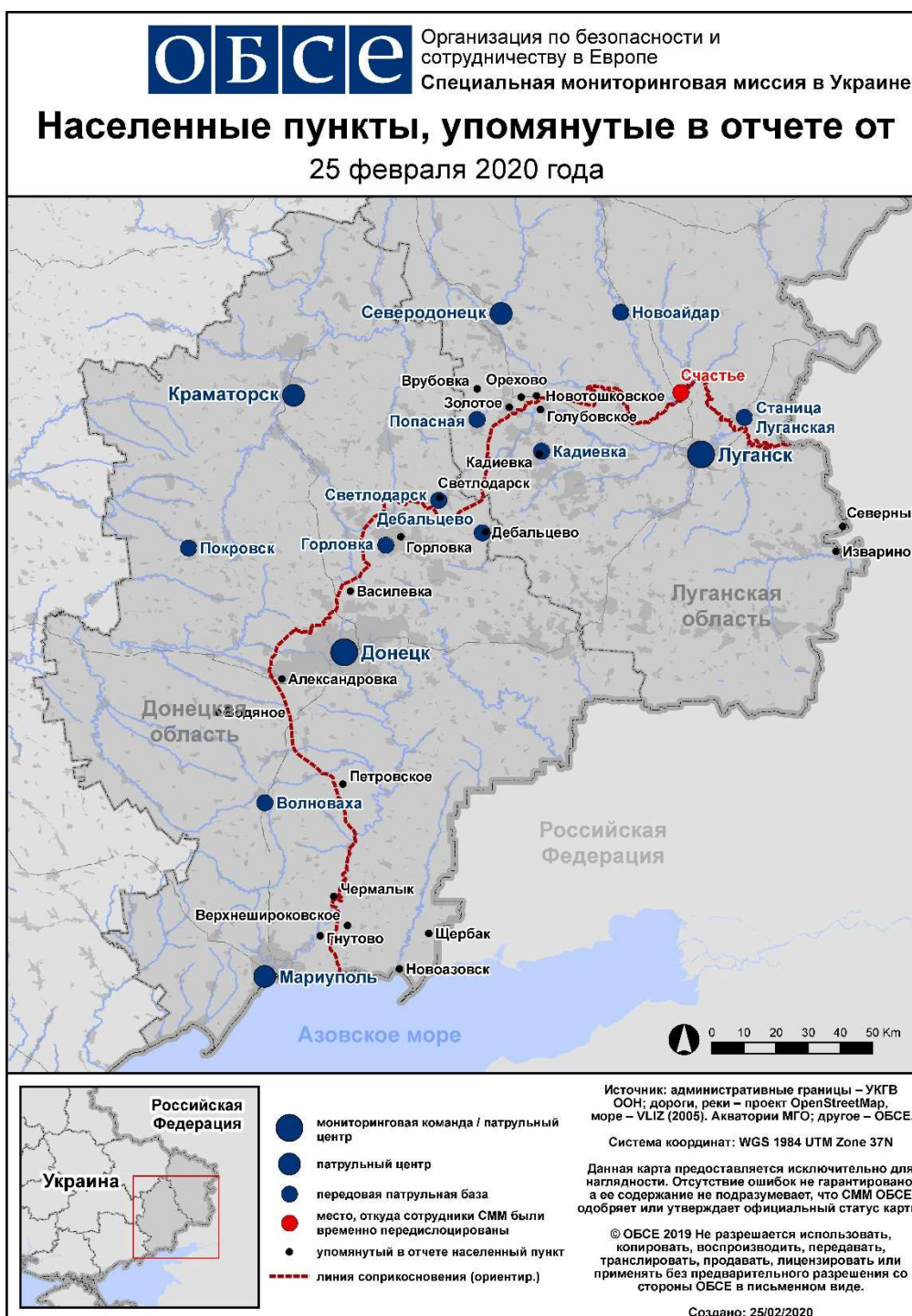
<sup>8</sup> В таблице указаны исключительно те инциденты, которые были зафиксированы наблюдателями или камерами СММ, а также те случаи, которые Миссия оценивает как учения с боевой стрельбой, контролируемые взрывы и т.п. Указанные детали — а именно расстояние, направление, тип оружия и т.д. — основаны на оценках, сделанных наблюдателями на местах и специалистами по техническому мониторингу, и необязательно всегда являются точными. Надпись «нет данных» (Н/Д) означает, что СММ не смогла подтвердить информацию из-за расстояния, погодных условий, технических ограничений и/или по другим причинам. Нарушения режима прекращения огня, зафиксированные параллельно несколькими патрулями/камерами, отражаются в таблице только один раз. Термин «снаряд» обозначает все виды боеприпасов.

Месторасположение СММ	Место события	Способ	К-во	Наблюдение	Описание	Вооружение	Дата, время
	4–6 км к СВ	зафиксировала	1	взрыв	неопределенного происхождения	Н/Д	23.02, 21:29
	4–6 км к ССЗ	зафиксировала	1	взрыв	неопределенного происхождения	Н/Д	23.02, 21:36
	4–6 км к ССЗ	зафиксировала	1	взрыв	неопределенного происхождения	Н/Д	23.02, 21:37
	4–6 км к С	зафиксировала	1	взрыв	неопределенного происхождения	Н/Д	23.02, 21:56
	5–7 км к ССЗ	зафиксировала	1	взрыв	неопределенного происхождения	Н/Д	23.02, 21:56
	3–5 км к ССВ	зафиксировала	1	взрыв	неопределенного происхождения	Н/Д	23.02, 21:57
	4–6 км к ССЗ	зафиксировала	1	взрыв	неопределенного происхождения	Н/Д	23.02, 22:34
	4–6 км к С	зафиксировала	5	снаряд	В–З	Н/Д	23.02, 22:49
	4–6 км к С	зафиксировала	1	вспышка дульного пламени		Н/Д	23.02, 22:50
	4–6 км к С	зафиксировала	1	снаряд	ВЮВ–ЗСЗ (после предыдущего события)	Н/Д	23.02, 22:50
	4–6 км к С	зафиксировала	1	взрыв	разрыв (после предыдущего события)	Н/Д	23.02, 22:50
	5–7 км к С	зафиксировала	1	взрыв	неопределенного происхождения	Н/Д	24.02, 01:54
	5–7 км к С	зафиксировала	1	взрыв	неопределенного происхождения	Н/Д	24.02, 02:07
	3–5 км к С	зафиксировала	1	вспышка дульного пламени		Н/Д	24.02, 04:09
	3–5 км к С	зафиксировала	1	снаряд	В–З (после предыдущего события)	Н/Д	24.02, 04:09
	3–5 км к С	зафиксировала	1	взрыв	разрыв (после предыдущего события)	Н/Д	24.02, 04:09
5–7 км к С	зафиксировала	1	взрыв	неопределенного происхождения	Н/Д	24.02, 04:16	
ЮВ часть н. п. Авдеевка (подконтрольный правительству, 17 км к С от Донецка)	3–4 км к Ю	слышали	6	взрыв	неопределенного происхождения	Н/Д	24.02, 09:08
н. п. Донецк (неподконтрольный правительству)	1–1,2 км к ЗЮЗ	слышали	15	взрыв	выстрел	Н/Д	23.02, 20:00–20:15
н. п. Дебальцево (неподконтрольный правительству, 58 км к СВ от Донецка)	5–10 км к СЗ	слышали	17	взрыв	неопределенного происхождения	Н/Д	23.02, 18:35–19:02
	5–10 км к СЗ	слышали	19	взрыв	неопределенного происхождения	Н/Д	23.02, 19:10–19:50
	5–10 км к СЗ	слышали	21	взрыв	неопределенного происхождения	Н/Д	23.02, 19:54–20:22
примерно 500 м к СВ от н. п. Каменка (подконтрольный правительству, 20 км к С от Донецка)	5–8 км к ЮЗ	слышали	3	взрыв	неопределенного происхождения	Н/Д	24.02, 09:11
4,8 км к В от н. п. Луганское (подконтрольный правительству, 59 км к СВ от Донецка)	3–4 км к В	слышали	5	взрыв	неопределенного происхождения	Н/Д	24.02, 11:40–11:44
н. п. Горловка (неподконтрольный правительству, 39 км к СВ от Донецка)	3–4 км к З	слышали	2	взрыв	неопределенного происхождения	Н/Д	23.02, 19:25
	3–4 км к З	слышали	3	взрыв	неопределенного происхождения	Н/Д	23.02, 19:50
	4–5 км к З	слышали	4	взрыв	неопределенного происхождения	Н/Д	23.02, 20:28
	4–5 км к З	слышали	5	взрыв	неопределенного происхождения	Н/Д	23.02, 20:45
	4–5 км к ЗЮЗ	слышали	10	взрыв	неопределенного происхождения	Н/Д	23.02, 21:01
	4–5 км к ЗЮЗ	слышали	5	взрыв	неопределенного происхождения	Н/Д	23.02, 21:15
	4–5 км к ЗЮЗ	слышали	3	взрыв	неопределенного происхождения	Н/Д	24.02, 01:15

Месторасположение СММ	Место события	Способ	К-во	Наблюдение	Описание	Вооружение	Дата, время
	4–5 км к ЗЮЗ	слышали	2	взрыв	неопределенного происхождения	Н/Д	24.02, 02:00
	4–5 км к З	слышали	2	взрыв	неопределенного происхождения	Н/Д	24.02, 16:00
	4–5 км к З	слышали	3	взрыв	неопределенного происхождения	Н/Д	24.02, 16:40
СЗ окраина н. п. Горловка (неподконтрольный правительству, 39 км к СВ от Донецка)	1–2 км к ЮЮЗ	слышали	5	очередь		стрелковое оружие	24.02, 09:10
В окраина н. п. Зализное (подконтрольный правительству, 42 км к СВ от Донецка)	2–3 км к ЮВ	слышали	5	выстрел		стрелковое оружие	24.02, 13:13
н. п. Светлодарск (подконтрольный правительству, 57 км к СВ от Донецка)	3–4 км к ЮВ	слышали	3	выстрел		стрелковое оружие	23.02, 18:51
	3–4 км к ЮВ	слышали	4	выстрел		стрелковое оружие	23.02, 18:53
	5–6 км к ЮВ	слышали	1	взрыв	неопределенного происхождения	Н/Д	23.02, 18:59
	5–6 км к ЮЗ	слышали	2	взрыв	неопределенного происхождения	Н/Д	23.02, 19:08
	3–4 км к Ю	слышали	2	выстрел		стрелковое оружие	23.02, 19:25
	5–6 км к ЮВ	слышали	3	взрыв	неопределенного происхождения	Н/Д	23.02, 20:38
	5–6 км к ЮВ	слышали	1	взрыв	неопределенного происхождения	Н/Д	23.02, 22:14
	5–6 км к ЮВ	слышали	13	взрыв	неопределенного происхождения	Н/Д	23.02, 23:25–23:35
	5–6 км к ЮВ	слышали	2	взрыв	неопределенного происхождения	Н/Д	23.02, 23:53
	5–6 км к ЮЗ	слышали	6	взрыв	неопределенного происхождения	Н/Д	24.02, 09:30–09:35
	5–6 км к ЮВ	слышали	2	взрыв	неопределенного происхождения	Н/Д	24.02, 10:25
	5–6 км к ЮВ	слышали	2	взрыв	неопределенного происхождения	Н/Д	24.02, 10:30
	5–6 км к ЮВ	слышали	2	взрыв	неопределенного происхождения	Н/Д	24.02, 10:37
	4–5 км к ЮВ	слышали	1	взрыв	неопределенного происхождения	Н/Д	24.02, 18:28
камера СММ в н. п. Кряковка (подконтрольный правительству, 38 км к СЗ от Луганска)	2–4 км к ЮЮЗ	зафиксировала	1	осветительная ракета	выпущенный(-ая) вверх	Н/Д	24.02, 01:39
камера СММ возле памятника князю Игорю к ЮВ от моста вблизи Станицы Луганской (15 км к СВ от Луганска)	3–6 км к СЗ	зафиксировала	7	снаряд	выпущенный(-ая) вверх (по оценке, за пределами участка разведения)	Н/Д	23.02, 21:36
камера СММ в н. п. Золотое (подконтрольный правительству, 60 км к З от Луганска)	1–3 км к СВ	зафиксировала	1	взрыв	неопределенного происхождения (по оценке, за пределами участка разведения)	Н/Д	23.02, 21:03
	1–3 км к В	зафиксировала	1	взрыв	неопределенного происхождения (по оценке, за пределами участка разведения)	Н/Д	23.02, 21:04
	1–3 км к В	зафиксировала	1	взрыв	неопределенного происхождения (по оценке, за пределами участка разведения)	Н/Д	23.02, 21:05
	1–3 км к В	зафиксировала	1	взрыв	неопределенного происхождения (по оценке, за пределами участка разведения)	Н/Д	23.02, 21:06
	1–3 км к В	зафиксировала	1	осветительная ракета	выпущенный(-ая) вверх (по оценке, за пределами участка разведения)	Н/Д	23.02, 21:52
	1–3 км к ВСВ	зафиксировала	1	осветительная ракета	выпущенный(-ая) вверх (по оценке, за пределами участка разведения)	Н/Д	23.02, 22:01

Месторасположение СММ	Место события	Способ	К-во	Наблюдение	Описание	Вооружение	Дата, время
	0,5–2,5 км к ВЮВ	зафиксировала	1	взрыв	неопределенного происхождения (по оценке, за пределами участка разведения)	Н/Д	24.02, 03:53
н. п. Луганск (неподконтрольный правительству)	1 км к Ю	слышали	13	очередь		крупнокалиберный пулемет	23.02, 20:01–20:10
	1 км к Ю	слышали	14	взрыв	неопределенного происхождения	Н/Д	23.02, 20:01–20:10
В окраина н. п. Станица Луганская (подконтрольный правительству, 16 км к СВ от Луганска)	1–2 км к ЮЮВ	слышали	3	взрыв	неопределенного происхождения (по оценке, за пределами участка разведения)	Н/Д	23.02, 20:12–20:13
	1–2 км к ЮЮВ	слышали	2	очередь	по оценке, за пределами участка разведения	крупнокалиберный пулемет	23.02, 20:12–20:13
	1–2 км к ЮЮВ	слышали	1	взрыв	неопределенного происхождения (по оценке, за пределами участка разведения)	Н/Д	23.02, 21:35
	1–2 км к ЮЮВ	слышали	2	взрыв	неопределенного происхождения (по оценке, за пределами участка разведения)	Н/Д	23.02, 21:42
	1–2 км к ЮЮВ	слышали	1	взрыв	неопределенного происхождения (по оценке, за пределами участка разведения)	Н/Д	23.02, 21:53
	1–2 км к ЮЮВ	слышали	1	очередь	по оценке, за пределами участка разведения	крупнокалиберный пулемет	23.02, 23:00
	1–2 км к ЮЮВ	слышали	1	очередь	по оценке, за пределами участка разведения	стрелковое оружие	23.02, 23:01
н. п. Кадиевка (быв. Стаханов; неподконтрольный правительству, 50 км к З от Луганска)	14–16 км к ССЗ	слышали	43	взрыв	неопределенного происхождения	Н/Д	23.02, 20:50–21:25
С окраина н. п. Орехово (подконтрольный правительству, 57 км к СЗ от Луганска)	5–7 км к ЮЮВ	слышали	16	взрыв	неопределенного происхождения	Н/Д	24.02, 10:25–10:39
	5–7 км к ЮЮВ	слышали	15	очередь		крупнокалиберный пулемет	24.02, 10:25–10:39
н. п. Новотошковское (подконтрольный правительству, 53 км к З от Луганска)	2–5 км к ЮВ	слышали	25	взрыв	неопределенного происхождения	Н/Д	24.02, 10:58–11:10
	2–5 км к ЮВ	слышали	5	очередь		крупнокалиберный пулемет	24.02, 10:58–11:10
	2–5 км к ЮВ	слышали	22	выстрелы и очереди		стрелковое оружие	24.02, 10:58–11:10

## Карта Донецкой и Луганской областей<sup>9</sup>



<sup>9</sup> По решению Постоянного совета №1117 от 21 марта 2014 года, СММ базируется в десяти городах на всей территории Украины (Херсон, Одесса, Львов, Ивано-Франковск, Харьков, Донецк, Днепр, Черновцы, Луганск и Киев). Эта карта восточной Украины предназначена для иллюстративных целей. На ней указаны населенные пункты, упомянутые в отчете, а также те, где находятся офисы СММ (команды наблюдателей, представительства и передовые патрульные базы) в Донецкой и Луганской областях. (Красным цветом выделено передовую патрульную базу, с которой сотрудники СММ были временно передислоцированы на основании рекомендаций экспертов по безопасности из некоторых государств-участников ОБСЕ и с учетом требований СММ по безопасности. СММ использует эти помещения в светлую пору суток, а также патрулирует в этом населенном пункте днем).