

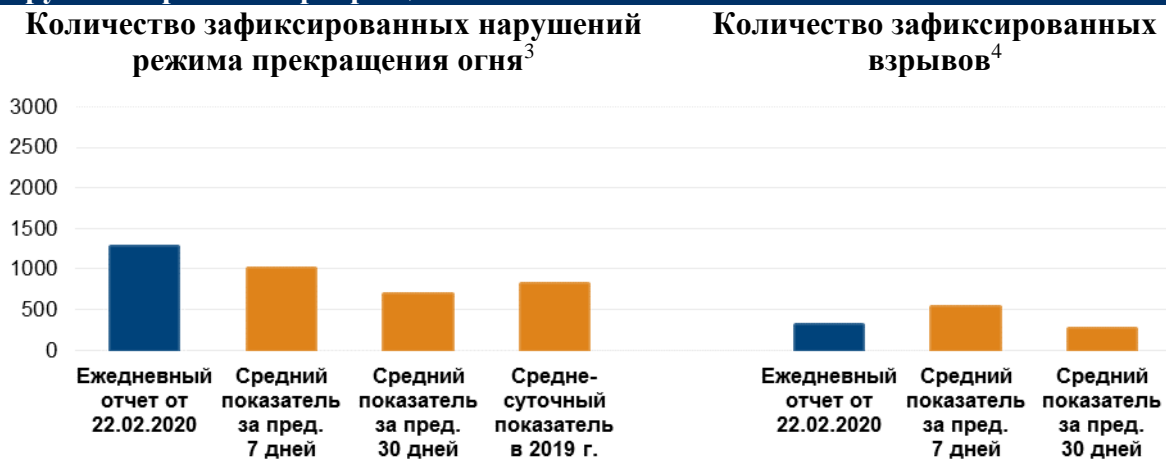
Ежедневный отчет № 44/2020

от 22 февраля 2020 года¹

Краткое изложение

- В Донецкой и Луганской областях СММ констатировала увеличение количества нарушений режима прекращения огня по сравнению с предыдущим отчетным периодом.
- Миссия уточняла сообщения о том, что 18 февраля мужчина получил осколочные ранения вследствие обстрела в неподконтрольном правительству Голубовском.
- СММ зафиксировала свежие воронки в Попасной и недалеко от Верхнешироковского, а также свежие места огневого поражения на территории Донецкой фильтровальной станции.
- Миссия продолжала осуществлять мониторинг на участках разведения сил и средств в районах Станицы Луганской, Золотого и Петровского.
- СММ содействовала установлению локального режима прекращения огня для обеспечения возможности проведения ремонтных работ на жизненно важных объектах гражданской инфраструктуры.
- Свобода передвижения патрулей Миссии оставалась ограниченной, в частности на блокпостах вооруженных формирований вблизи Верхнешироковского, Ковского и Седово*.

Нарушения режима прекращения огня²



¹ На основании информации, поступившей от мониторинговых команд по состоянию на 19:30, 21 февраля 2020 года (по восточноевропейскому времени). В течение отчетного периода камера СММ вблизи Гнутово не функционировала.

² Более подробная информация обо всех случаях нарушения режима прекращения огня, а также карты Донецкой и Луганской областей, где отмечены все места, упомянутые в отчете, представлены в приложении.

³ Включая взрывы.

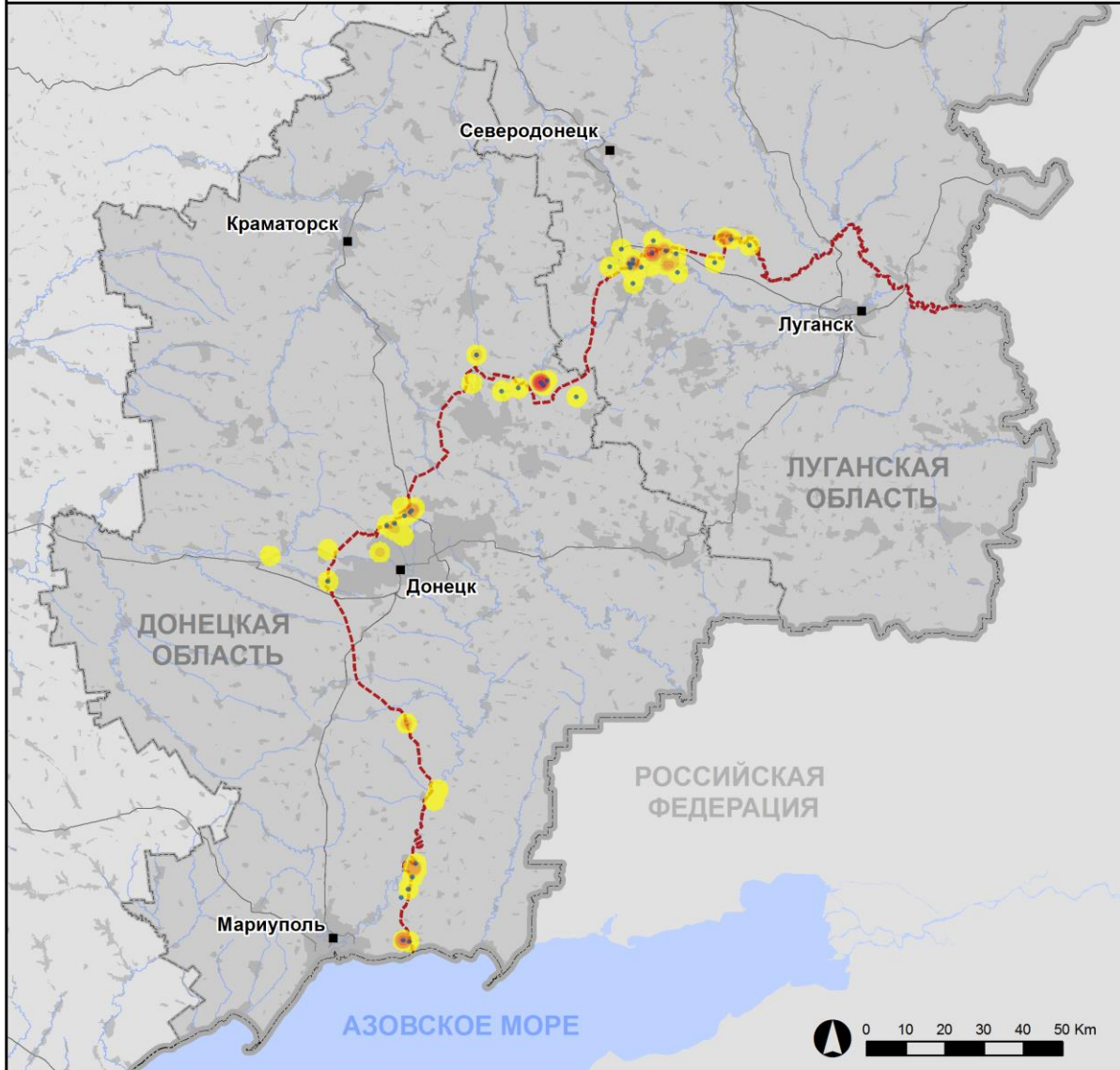
⁴ Включая вследствие огня из вооружения неустановленного типа.

Карта зафиксированных нарушений режима прекращения огня



Организация по безопасности и сотрудничеству в Европе
Специальная мониторинговая миссия в Украине

Зафиксированные СММ нарушения режима прекращения огня 21 февраля 2020 г.



- Концентрация нарушений режима прекращения огня**
- Высокая
 -
 - Низкая
 - Взрыв
 - Населенный пункт
 - Линия соприкосновения (ориентир.)

Источники: административные границы — УКГВ ООН; дороги, реки — проект OpenStreetMap; море — VLIZ (2005), Акватории МГО; другое — ОБСЕ.

Система координат: WGS 1984 UTM Zone 37N

Данная карта предоставляется исключительно для наглядности. Отсутствие ошибок не гарантировано, а ее содержание не подразумевает, что СММ ОБСЕ утверждает или одобряет официальный статус карты.

© СММ ОБСЕ 2019 Не разрешается использовать, копировать, воспроизводить, передавать, транслировать, продавать, лицензировать или применять без предварительного разрешения со стороны ОБСЕ в письменном виде.
Создано: 22/02/2020

В Донецкой области Миссия констатировала увеличение количества нарушений режима прекращения огня, зафиксировав также этом больше взрывов (195), по сравнению с [предыдущим отчетным периодом](#) (90 взрывов). Две трети нарушений режима прекращения огня, включая большинство взрывов, зафиксировано в районах к юго-востоку от н. п. Светлодарск (подконтрольный правительству, 57 км к северо-востоку от Донецка), а также к северу и северо-северо-востоку от н. п. Широкино (подконтрольный правительству, 100 км к югу от Донецка).

В Луганской области СММ констатировала увеличение количества нарушений режима прекращения огня, зафиксировав также больше взрывов (95), по сравнению с [предыдущим отчетным периодом](#) (27 взрывов). Как и в предыдущем отчетном периоде, свыше половины нарушений режима прекращения огня, включая большинство взрывов, зафиксировано в районах к северу и северо-востоку от н. п. Березовское (неподконтрольный правительству, 53 км к северо-западу от Луганска).

Мужчина получил осколочные ранения в Голубовском

20 февраля на ул. Пржевальского, 19/2, в южной части н. п. Голубовское (неподконтрольный правительству, 51 км к западу от Луганска) наблюдатели видели мужчину (55 лет) с ранением бедра. По его словам, он получил ранения утром 18 февраля во время обстрела, когда находился у себя дома. 21 февраля в больнице в н. п. Голубовка (бывш. Кировск; неподконтрольный правительству, 51 км к западу от Луганска) медработники сообщили команде СММ, что 18 февраля к ним доставили мужчину с осколочными ранениями бедра, которые он получил в тот день, и добавили, что в тот же день его выписали после оказания первой медицинской помощи (Миссия сообщала о повреждениях в результате обстрела на улице Пржевальского в Голубовском, см. [Ежедневный отчет СММ от 21 февраля 2020 года](#)).

Места недавнего огневого поражения на территории Донецкой фильтровальной станции, а также свежие воронки в Попасной и вблизи Верхнешироковского

20 февраля беспилотный летательный аппарат (БПЛА) СММ малого радиуса действия зафиксировал около 25 воронок. По оценке, они возникли недавно в результате разрывов снарядов (определить тип примененного вооружения и направление огня не удалось) на территории Донецкой фильтровальной станции (ДФС), а именно на внутренних хозяйственных участках к северу и югу от главного здания и рядом со складом для хранения хлора. Команда Миссии не зафиксировала на ДФС никаких видимых внешних повреждений от этих разрывов.

21 февраля команда СММ зафиксировала 3 свежие воронки на расстоянии примерно 10 м одна от другой. По оценке, они образовались от разрывов артиллерийских снарядов (152 мм), выпущенных с востока: первая воронка на восточном краю дороги, а две другие — приблизительно в 5 м к западу от дороги, примерно в 15 м от военного объекта Вооруженных сил Украины на северо-восточной окраине н. п. Попасная (подконтрольный правительству, 69 км к западу от Луганска), приблизительно в 600 м к востоку от жилого района. В тот же день БПЛА СММ малого радиуса действия зафиксировал воронку на территории упомянутого выше объекта и еще одну воронку в поле примерно в 50 м далее к северу. БПЛА также зафиксировал около 8 воронок на прилегающем кладбище, примерно в 50 м к западу от того же объекта. По оценке, все упомянутые выше воронки образовались недавно. Установить тип примененного вооружения и направление огня не удалось.

В тот же день команда Миссии зафиксировала 2 свежие воронки, которые, по оценке, образовались от разрывов 82-мм минометных мин (установить направление огня не удалось) недалеко от крайних передовых позиций вооруженных формирований: одна на обочине дороги между контрольным пунктом въезда-выезда в н. п. Гнутово (подконтрольный правительству, 90 км к югу от Донецка) и соответствующим блокпостом вооруженных формирований в н. п. Верхнешироковское (бывш. Октябрь; неподконтрольный правительству, 85 км к югу от Донецка), а вторая — поблизости в поле в 10 м к северу от дороги.

Участки разведения в районах Станицы Луганской, Золотого и Петровского⁵

21 февраля на **участке разведения в районе н. п. Станица Луганская** (подконтрольный правительству, 16 км к северо-востоку от Луганска) наблюдатели видели 6 членов вооруженных формирований (с нарукавными повязками с надписью «СЦКК») между новым пролетом моста возле Станицы Луганской (15 км к северо-востоку от Луганска) и блокпостом вооруженных формирований к югу от моста.

20 февраля камера СММ в н. п. Золотое (подконтрольный правительству, 60 км к западу от Луганска) зафиксировала 14 взрывов неопределенного происхождения, 8 снарядов и 2 осветительные ракеты примерно в 3–6 км к востоку (все, по оценке, вне **участка разведения в районе Золотого**, но в пределах 5 км от его края). Осуществляя 21 февраля патрулирование в пяти местах вблизи участка разведения, наблюдатели слышали 35 взрывов неопределенного происхождения (все, по оценке, вне участка разведения, но в пределах 5 км от его края).

Вечером 20 февраля камера СММ в н. п. Богдановка (подконтрольный правительству, 41 км к юго-западу от Донецка) зафиксировала 17 снарядов, большинство из которых пролетело с северо-северо-востока на юго-юго-запад ориентировочно в 1–3 км к востоко-юго-востоку (по оценке, в пределах **участки разведения в районе Петровского**).

Отвод вооружения

СММ продолжала осуществлять мониторинг отвода вооружения, предусмотренного Меморандумом, а также Комплексом мер и Дополнением к нему.

Миссия зафиксировала вооружение, размещенное в нарушение линий отвода в подконтрольных правительству районах Донецкой области. СММ зафиксировала 2 единицы вооружения, размещенные за линиями отвода, но за пределами выделенных мест хранения вооружения в подконтрольном правительству районе Донецкой области (подробнее см. в таблице ниже).

Вооружение, которое Миссия не смогла верифицировать как отведенное⁶

⁵ Разведение предусмотрено Рамочным решением Трехсторонней контактной группы о разведении сил и средств от 21 сентября 2016 года.

⁶ Наблюдатели посетили места, в которых размещалось вооружение, которое они не смогли верифицировать как отведенное, поскольку условия его хранения не соответствовали критериям, указанным в сообщении от 16 октября 2015 года относительно эффективного мониторинга и верификации отвода тяжелого вооружения, направленном СММ подписантам Комплекса мер. По наблюдениям Миссии, два из таких мест по-прежнему заброшены.

В шести местах размещения отведенного тяжелого вооружения в подконтрольных правительствам районах Донецкой области

20 февраля

Команда Миссии отметила, что по-прежнему отсутствуют 12 буксируемых гаубиц (2А65 «Мста-Б», 152 мм), 22 самоходных артиллерийских орудия (2С9 «Нона-С», 120 мм) и 4 буксируемых миномета (2Б9 «Василек», 82 мм).

Постоянные места хранения вооружения

Постоянное место хранения вооружения в подконтрольном правительству районе Донецкой области

21 февраля

Наблюдатели отметили, что по-прежнему отсутствуют 81 танк (Т-64 — 48 ед., Т-72 — 33 ед.), 9 минометов (М120-15 «Молот», 120 мм) и 12 противотанковых пушек (МТ-12 «Рапира», 100 мм). При этом отсутствуют 3 миномета (М120-15), 28 танков (Т-64 — 16 ед., Т-72 — 12 ед.) и 6 противотанковых пушек (МТ-12) отмечено впервые.

Признаки военного присутствия и присутствия военного типа в зоне безопасности⁷

Миссия зафиксировала боевые бронированные машины в подконтрольных правительствам районах Донецкой и Луганской областей, а также в неподконтрольном правительству районе Донецкой области (подробнее см. в таблице ниже).

Длинные очереди на блокпостах вдоль линии соприкосновения

Утром 21 февраля на блокпосте вооруженных формирований вблизи н. п. Кременец (неподконтрольный правительству, 16 км к юго-западу от Донецка) команда Миссии видела очередь примерно из 150 автомобилей, направлявшихся в подконтрольные правительству районы, а также очередь из приблизительно 20 автомобилей и 1 микроавтобуса, которые ожидали в противоположном направлении. Примерно полудни того же дня на блокпосте вблизи н. п. Оленовка (неподконтрольный правительству, 23 км к юго-западу от Донецка) команда Миссии видела очередь примерно из 200 автомобилей, которые направлялись в подконтрольные правительству районы, а также очередь из примерно 25 автомобилей, двигавшихся в противоположном направлении.

Усилия СММ по содействию ремонту и функционированию жизненно важных объектов гражданской инфраструктуры

Миссия способствовала установлению локального режима прекращения огня и осуществляла мониторинг его соблюдения для обеспечения возможности проведения ремонтных работ на водопроводах вблизи н. п. Железное (подконтрольный правительству, 42 км к северо-востоку от Донецка), на линиях электропередачи между н. п. Березовское (неподконтрольный правительству, 53 км к северо-западу от Луганска) и н. п. Донецкий (неподконтрольный правительству, 49 км к западу от Луганска), а также между Донецким и Голубовским.

⁷ Упомянутая в этом разделе техника не подпадает под действие Минских соглашений об отводе вооружений.

СММ продолжала содействовать проведению техобслуживания и обеспечению функционирования ДФС (15 км к северу от Донецка) и осуществлять мониторинг ситуации с безопасностью в районе насосной станции вблизи н. п. Василевка (неподконтрольный правительству, 20 км к северу от Донецка). Патрулируя в двух местах вблизи ДФС, наблюдатели слышали 2 взрыва неопределенного происхождения, а также 22 выстрела и очереди из крупнокалиберного пулемета и стрелкового оружия менее чем в 3 км от ДФС.

В Киеве команда СММ наблюдала за акцией протеста, связанной с событиями на Майдане в 2014 году

Вечером 20 февраля перед зданием Офиса Президента на ул. Банковой, 11, в Киеве наблюдатели видели около 4 000 человек (женщин и мужчин разного возраста), некоторые из них держали флаги «Национального корпуса», «Свободы» и «Демократичной Сокиры». Участники выступили с критикой политических событий, касающихся отдельных районов Донецкой и Луганской областей. В тот же день состоялась акция протеста, связанная с годовщиной событий, произошедших на Майдане в 2014 году. Команда Миссии видела на месте событий около 20 сотрудников полиции диалога. Инцидентов зафиксировано не было.

СММ продолжала наблюдать за ситуацией в Херсоне, Одессе, Львове, Ивано-Франковске, Харькове, Днепре и Черновцах.

***Ограничение свободы передвижения и другие препятствия в выполнении мандата СММ**

Деятельность по мониторингу и свобода передвижения СММ ограничены из-за угроз безопасности, включая риски, связанные с наличием мин и неразорвавшихся боеприпасов, а также другими препятствиями, которые ежедневно меняются. Мандат СММ предусматривает свободный и безопасный доступ по всей Украине. Все подписанты Комплекса мер согласились с необходимостью свободного и безопасного доступа, а также с тем, что ограничение свободы передвижения СММ является нарушением и что на подобные нарушения необходимо оперативно реагировать. Они также согласились с тем, что Совместный центр контроля и координации (СЦКК) должен содействовать такому реагированию и осуществлять общую координацию работ по разминированию. Однако вооруженные формирования в отдельных районах Донецкой и Луганской областей часто отказывают СММ в доступе к районам, прилегающим к неподконтрольным правительству участкам границы Украины (например, см. [Ежедневный отчет СММ от 19 февраля 2020 года](#)). Деятельность СММ в Донецкой и Луганской областях оставалась ограниченной после того, как [23 апреля 2017 года недалеко от Пришиба произошел инцидент со смертельным исходом](#). В связи с этим способность Миссии осуществлять наблюдение по-прежнему ограничена.

Запрет доступа:

- На блокпосте к западу от н. п. Верхнешироковское (бывш. Октябрь; неподконтрольный правительству, 85 км к югу от Донецка) вооруженный член вооруженных формирований **вновь** отказал патрулю Миссии в проезде в неподконтрольные правительству районы, ссылаясь на то, что «в этом районе продолжается комплекс специальных мероприятий». Находясь там, наблюдатели видели, что автомобили пересекали блокпост в обоих направлениях.

- На блокпосте вблизи н. п. Ковское (неподконтрольный правительству, 91 км к югу от Донецка) 2 вооруженных члена вооруженных формирований **ВНОВЬ** отказали патрулю Миссии в проезде в направлении н. п. Самойлово (неподконтрольный правительству, 89 км к югу от Донецка), ссылаясь на «военные учения в этом районе».
- На блокпосте вблизи н. п. Седово (неподконтрольный правительству, 106 км к югу от Донецка) 2 вооруженных члена вооруженных формирований **ВНОВЬ** отказали патрулю Миссии в проезде к населенному пункту, ссылаясь на «приказы от командиров».

Регулярные ограничения на участках разведения сил и средств и из-за мин/неразорвавшихся боеприпасов:

- Не осуществив сплошное разминирование и извлечение неразорвавшихся боеприпасов и других препятствий, стороны по-прежнему отказывали СММ в неограниченном доступе, а также в возможности передвигаться по отдельным дорогам, которые ранее были определены как важные для осуществления Миссией эффективного мониторинга и для передвижения гражданских лиц.

Задержка:

- На блокпосте к западу от Верхнешироковское (бывш. Октябрь) вооруженный член вооруженных формирований разрешил патрулю Миссии проехать в неподконтрольные правительству районы только после приблизительно 20-минутной задержки.

Другие препятствия:

- При выполнении полета над районами вблизи н. п. Зерновое (неподконтрольный правительству, 70 км к югу от Донецка) БПЛА СММ малого радиуса действия повергся воздействию помех сигнала GPS (по оценке, вероятно в результате глушения)⁸.

⁸ Помехи сигнала могли создавать из любого района в радиусе нескольких километров от местоположения БПЛА.

Таблица вооружений

Вооружение, размещенное в нарушение линий отвода

Дата	К-во единиц вооружения	Вид вооружения	Место	Источник наблюдения
подконтрольные правительству районы				
21.02.2020	1	буксируемая гаубица (Д-20, 152 мм)	следовала в направлении н. п. Курахово (40 км к западу от Донецка)	Патруль

За линиями отвода, но вне выделенных мест хранения вооружения

Дата	К-во единиц вооружения	Вид вооружения	Место	Источник наблюдения
подконтрольные правительству районы				
21.02.2020	2	зенитный ракетный комплекс (9К33 «Оса»)	вблизи н. п. Сокол (32 км к северо-западу от Донецка), следовал на запад	Патруль

Таблица признаков военного присутствия в зоне безопасности⁹

Дата	К-во	Вид	Место	Источник наблюдения
подконтрольные правительству районы				
21.02.2020	1	бронетранспортер (БТР-3)	в жилом районе н. п. Кодема (57 км к северо-востоку от Донецка)	Патруль
	1	бронетранспортер (МТ-ЛБ)	в н. п. Попасная (69 км к западу от Луганска)	
	2	бронированная разведывательно-дозорная машина (БРДМ-2)	в н. п. Троицкое (69 км к западу от Луганска)	
	1	бронированная разведывательная машина (СНАР-10)		
	1	самоходное безоткатное орудие (СПГ-9, 73 мм)		
неподконтрольные правительству районы				
20.02.2020	1	предположительно зенитная установка (ЗУ-23)	вблизи н. п. Нижнее Лозовое (59 км к северо-востоку от Донецка)	БПЛА среднего радиуса действия

⁹ Упомянутая в этом разделе техника не подпадает под действие Минских соглашений об отводе вооружений.

Таблица нарушений режима прекращения огня по состоянию на 21 февраля 2020 г.¹⁰

Месторасположение СММ	Место события	Способ	К-во	Наблюдение	Описание	Вооружение	Дата, время
камера СММ в н. п. Авдеевка (подконтрольный правительству, 17 км к С от Донецка)	3–5 км к ЮВ	зафиксировала	1	снаряд	ЮЮЗ–ССВ	Н/Д	20.02, 20:02
	3–5 км к ЮВ	зафиксировала	1	взрыв	неопределенного происхождения	Н/Д	21.02, 04:22
	3–5 км к ЮВ	зафиксировала	3	взрыв	неопределенного происхождения (также зафиксировано камерой СММ на шахте «Октябрьская»)	Н/Д	21.02, 05:07
камера СММ в 2 км к В от н. п. Богдановка (подконтрольный правительству, 41 км к ЮЗ от Донецка)	1–3 км к ВЮВ	зафиксировала	3	снаряд	ССВ–ЮЮЗ (по оценке, в пределах участка разведения в районе Петровского)	Н/Д	20.02, 20:24
	1–3 км к ВЮВ	зафиксировала	2	снаряд	ССЗ–ЮЮВ (по оценке, в пределах участка разведения в районе Петровского)	Н/Д	20.02, 20:24
	1–3 км к ВЮВ	зафиксировала	7	снаряд	ССВ–ЮЮЗ (по оценке, в пределах участка разведения в районе Петровского)	Н/Д	20.02, 21:20
	1–3 км к ВЮВ	зафиксировала	5	снаряд	ССВ–ЮЮЗ (по оценке, в пределах участка разведения в районе Петровского)	Н/Д	20.02, 22:32
камера СММ в н. п. Чермалык (подконтрольный правительству, 77 км к Ю от Донецка)	2–4 км к ЮВ	зафиксировала	3	снаряд	ЮЮЗ–ССВ	Н/Д	20.02, 18:06
	2–4 км к ЮВ	зафиксировала	11	снаряд	ВСВ–ЗЮЗ	Н/Д	20.02, 19:16
	2–4 км к ЮВ	зафиксировала	5	снаряд	ВСВ–ЗЮЗ	Н/Д	20.02, 19:17
	2–4 км к ЮВ	зафиксировала	9	снаряд	ВСВ–ЗЮЗ	Н/Д	20.02, 19:18
	2–4 км к ЮВ	зафиксировала	1	снаряд	ВСВ–ЗЮЗ	Н/Д	20.02, 19:19
	2–4 км к ЮВ	зафиксировала	1	снаряд	ЮЗ–СВ	Н/Д	20.02, 19:22
	3–5 км к ЮВ	зафиксировала	7	снаряд	ВСВ–ЗЮЗ	Н/Д	20.02, 19:29
	2–4 км к ЮВ	зафиксировала	1	снаряд	ВСВ–ЗЮЗ	Н/Д	20.02, 19:32
	2–4 км к ВЮВ	зафиксировала	2	снаряд	СВ–ЮЗ	Н/Д	21.02, 02:34
	2–4 км к ВЮВ	зафиксировала	1	взрыв	неопределенного происхождения	Н/Д	21.02, 03:56
	4–6 км к ЮЮВ	зафиксировала	1	снаряд	ВСВ–ЗЮЗ	Н/Д	21.02, 05:06
	4–6 км к ЮЮВ	зафиксировала	1	взрыв	разрыв (после предыдущего события)	Н/Д	21.02, 05:06
	4–6 км к ЮЮВ	зафиксировала	1	взрыв	неопределенного происхождения	Н/Д	21.02, 05:08
камера СММ на Донецкой фильтровальной станции (ДФС; 15 км к С от Донецка)	2–4 км к ЮЮЗ	зафиксировала	1	снаряд	выпущенный(-ая) вверх	Н/Д	20.02, 19:00
камера СММ 1,5 км к СВ от н. п. Гнутово (подконтрольный правительству, 90 км к Ю от Донецка)	1–3 км к ВЮВ	зафиксировала	1	взрыв	неопределенного происхождения	Н/Д	21.02, 05:00
	1–3 км к ВЮВ	зафиксировала	6	взрыв	неопределенного происхождения	Н/Д	21.02, 05:06
	1–3 км к ВЮВ	зафиксировала	1	взрыв	неопределенного происхождения	Н/Д	21.02, 05:07
камера СММ в н. п. Гранитное (подконтрольный правительству, 60 км к Ю от Донецка)	3–5 км к ВСВ	зафиксировала	1	вспышка дульного пламени		Н/Д	20.02, 19:19
	2–4 км к ВЮВ	зафиксировала	2	снаряд	ЮЗ–СВ	Н/Д	21.02, 03:45
	2–4 км к ВЮВ	зафиксировала	2	снаряд	ЮЗ–СВ	Н/Д	21.02, 03:45
камера СММ на КПВВ в н. п. Майорск (подконтрольный правительству, 45 км к СВ от Донецка)	2–4 км к ВСВ	зафиксировала	3	вспышка дульного пламени		Н/Д	20.02, 20:56
	2–4 км к ВСВ	зафиксировала	3	снаряд	С–Ю	Н/Д	20.02, 20:56

¹⁰ В таблице указаны исключительно нарушения режима прекращения огня, зафиксированные непосредственно патрулями Миссии или камерами СММ, а также те случаи, которые Миссия оценивает как учения с боевой стрельбой, контролируемые взрывы и т.п. Указанные детали, а именно: расстояние, направление, тип оружия и т.д., основаны на оценках, сделанных наблюдателями на местах и специалистами по техническому мониторингу, и необязательно всегда являются точными. Надпись «нет данных» (Н/Д) означает, что СММ не смогла подтвердить информацию из-за расстояния, погодных условий, технических ограничений и/или по другим причинам. Одни и те же самые, по оценке СММ, нарушения режима прекращения огня, зафиксированные параллельно несколькими патрулями/камерами, отражаются в таблице только один раз.

Месторасположение СММ	Место события	Способ	К-во	Наблюдение	Описание	Вооружение	Дата, время	
камера СММ на КПВВ в н. п. Марьинка (подконтрольный правительству, 23 км к ЮЗ от Донецка)	2-4 км к ССВ	зафиксировала	1	взрыв	неопределенного происхождения	Н/Д	20.02, 23:04	
	2-4 км к ССВ	зафиксировала	1	взрыв	неопределенного происхождения	Н/Д	20.02, 23:06	
	2-4 км к ССВ	зафиксировала	2	взрыв	неопределенного происхождения	Н/Д	20.02, 23:08	
	2-4 км к ССВ	зафиксировала	1	снаряд	ЮЮВ-ССЗ	Н/Д	21.02, 04:11	
камера СММ на шахте «Октябрьская» (неподконтрольный правительству, 9 км к СЗ от центра Донецка)	2-4 км к ССВ	зафиксировала	1	снаряд	ЗСЗ-ВЮВ	Н/Д	21.02, 01:57	
	2-4 км к СВ	зафиксировала	1	снаряд	ЗСЗ-ВЮВ	Н/Д	21.02, 02:10	
	3-6 км к СВ	зафиксировала	2	взрыв	неопределенного происхождения (также зафиксировано камерами СММ на ДФС и в Авдеевке)	Н/Д	21.02, 02:22	
	2-4 км к ССВ	зафиксировала	5	снаряд	ЗСЗ-ВЮВ	Н/Д	21.02, 02:28	
	2-4 км к ССВ	зафиксировала	2	взрыв	неопределенного происхождения	Н/Д	21.02, 05:07	
	камера СММ в 1 км к ЮЗ от н. п. Широкино (подконтрольный правительству, 100 км к Ю от Донецка)	3-5 км к С	зафиксировала	1	взрыв	неопределенного происхождения	Н/Д	20.02, 17:43
3-5 км к С		зафиксировала	2	взрыв	неопределенного происхождения	Н/Д	20.02, 17:48	
3-5 км к С		зафиксировала	1	взрыв	неопределенного происхождения	Н/Д	20.02, 17:50	
3-5 км к С		зафиксировала	2	взрыв	неопределенного происхождения	Н/Д	20.02, 17:54	
3-5 км к С		зафиксировала	1	снаряд	ЮВ-СЗ	Н/Д	20.02, 19:13	
3-5 км к С		зафиксировала	1	взрыв	разрыв (после предыдущего события)	Н/Д	20.02, 19:13	
3-5 км к С		зафиксировала	14	снаряд	ВЮВ-ЗСЗ	Н/Д	20.02, 20:06	
3-5 км к С		зафиксировала	2	снаряд	ВЮВ-ЗСЗ	Н/Д	20.02, 20:28	
3-5 км к С		зафиксировала	3	снаряд	ВЮВ-ЗСЗ	Н/Д	20.02, 20:29	
3-5 км к С		зафиксировала	5	снаряд	ВЮВ-ЗСЗ	Н/Д	20.02, 20:33	
3-5 км к С		зафиксировала	5	снаряд	ВЮВ-ЗСЗ	Н/Д	20.02, 20:35	
3-5 км к С		зафиксировала	1	снаряд	ВЮВ-ЗСЗ	Н/Д	20.02, 20:36	
3-5 км к С		зафиксировала	8	снаряд	ВЮВ-ЗСЗ	Н/Д	20.02, 20:37	
3-5 км к С		зафиксировала	8	снаряд	ВЮВ-ЗСЗ	Н/Д	20.02, 20:38	
3-5 км к С		зафиксировала	2	снаряд	ВЮВ-ЗСЗ	Н/Д	20.02, 20:39	
3-5 км к С		зафиксировала	1	взрыв	неопределенного происхождения	Н/Д	20.02, 20:39	
3-5 км к С		зафиксировала	6	снаряд	ВЮВ-ЗСЗ	Н/Д	20.02, 20:40	
3-5 км к С		зафиксировала	6	снаряд	ВЮВ-ЗСЗ	Н/Д	20.02, 20:41	
3-5 км к С		зафиксировала	2	взрыв	неопределенного происхождения	Н/Д	20.02, 21:28	
3-5 км к С		зафиксировала	2	взрыв	неопределенного происхождения	Н/Д	21.02, 02:36	
3-5 км к С		зафиксировала	2	снаряд	ЮВ-СЗ	Н/Д	21.02, 02:39	
3-5 км к С		зафиксировала	7	снаряд	ЗСЗ-ВЮВ	Н/Д	21.02, 04:01	
3-5 км к С		зафиксировала	1	снаряд	ЗСЗ-ВЮВ	Н/Д	21.02, 04:08	
3-5 км к С		зафиксировала	5	снаряд	ЮВ-СЗ	Н/Д	21.02, 04:15	
3-5 км к С		зафиксировала	3	снаряд	ВЮВ-ЗСЗ	Н/Д	21.02, 04:19	
3-5 км к С		зафиксировала	3	снаряд	ВЮВ-ЗСЗ	Н/Д	21.02, 04:21	
3-5 км к С		зафиксировала	4	снаряд	ВЮВ-ЗСЗ	Н/Д	21.02, 04:22	
3-5 км к С		зафиксировала	4	снаряд	ЮВ-СЗ	Н/Д	21.02, 04:23	
3-5 км к С		зафиксировала	1	взрыв	неопределенного происхождения	Н/Д	21.02, 04:24	
3-5 км к С		зафиксировала	2	снаряд	ВЮВ-ЗСЗ	Н/Д	21.02, 04:24	
3-5 км к ССВ		зафиксировала	2	взрыв	неопределенного происхождения	Н/Д	21.02, 04:31	
3-5 км к С		зафиксировала	2	снаряд	ВЮВ-ЗСЗ	Н/Д	21.02, 04:38	
камера СММ в н. п. Светлодарск (подконтрольный правительству, 57 км к СВ от Донецка)		3-5 км к ВЮВ	зафиксировала	1	осветительная ракета	выпущенный(-ая) вверх	Н/Д	20.02, 23:19
		3-5 км к ВЮВ	зафиксировала	1	осветительная ракета	выпущенный(-ая) вверх	Н/Д	21.02, 00:30
	3-5 км к ВЮВ	зафиксировала	1	взрыв	неопределенного происхождения	Н/Д	21.02, 00:48	
	3-5 км к ВЮВ	зафиксировала	1	снаряд	ЮЗ-СВ	Н/Д	21.02, 01:32	
	3-5 км к ВЮВ	зафиксировала	1	осветительная ракета	выпущенный(-ая) вверх	Н/Д	21.02, 02:12	

Месторасположение СММ	Место события	Способ	К-во	Наблюдение	Описание	Вооружение	Дата, время
	3–5 км к ВЮВ	зафиксировала	1	осветительная ракета	выпущенный(-ая) вверх	Н/Д	21.02, 02:16
	3–5 км к ВЮВ	зафиксировала	1	осветительная ракета	выпущенный(-ая) вверх	Н/Д	21.02, 03:18
примерно 1,1 км к СЗ от железнодорожного вокзала в н. п. Ясиноватая (неподконтрольный правительству, 16 км к СВ от Донецка)	2–3 км к ЮЗ	слышали	13	очередь	в радиусе 5 км от ДФС	крупнокалиберный пулемет	21.02, 12:58
	3 км к ЮЗ	слышали	1	взрыв	неопределенного происхождения (в радиусе 5 км от ДФС)	стрелковое оружие	21.02, 13:02
	1–2 км к ЮЗ	слышали	9	выстрел	в радиусе 5 км от ДФС	стрелковое оружие	21.02, 13:06
	2–3 км к ЮЗ	слышали	10	очередь	в радиусе 5 км от ДФС	крупнокалиберный пулемет	21.02, 13:13
	2–3 км к ЮЗ	слышали	1	взрыв	неопределенного происхождения (в радиусе 5 км от ДФС)	Н/Д	21.02, 13:13
ЮВ часть н. п. Авдеевка (подконтрольный правительству, 17 км к С от Донецка)	1 км к ЮВ	слышали	1	выстрел	в радиусе 5 км от ДФС	стрелковое оружие	21.02, 08:57–10:03
	1–2 км к ЮВ	слышали	1	очередь	в радиусе 5 км от ДФС	стрелковое оружие	21.02, 10:55
	1–2 км к ЮВ	слышали	1	очередь	в радиусе 5 км от ДФС	стрелковое оружие	21.02, 11:37
примерно 1 км к ССВ от центрального железнодорожного вокзала Донецка (неподконтрольный правительству, 6 км к СЗ от центра города)	2–3 км к С	слышали	3	очередь		крупнокалиберный пулемет	21.02, 09:40
	1–2 км к ССВ	слышали	7	очередь		крупнокалиберный пулемет	21.02, 10:16
	2–3 км к В	слышали	2	очередь		стрелковое оружие	21.02, 10:23
примерно 6 км к СЗ от центра н. п. Донецк (неподконтрольный правительству)	2–3 км к Ю	слышали	12	очередь			21.02, 12:25–12:30
н. п. Красногоровка (подконтрольный правительству, 21 км к З от Донецка)	1–2 км к С	слышали	3	очередь		стрелковое оружие	21.02, 12:50
примерно 1,8 км к СВ от н. п. Степановка (подконтрольный правительству, 36 км к З от Донецка)	2–3 км к СВ	слышали	3	очередь		крупнокалиберный пулемет	21.02, 11:10
примерно 4 км к СЗ от н. п. Дебальцево (неподконтрольный правительству, 58 км к СВ от Донецка)	2–3 км к ССВ	слышали	1	взрыв	неопределенного происхождения	Н/Д	21.02, 10:38
н. п. Светлодарск (подконтрольный правительству, 57 км к СВ от Донецка)	3–5 км к ЮВ	слышали	1	взрыв	неопределенного происхождения	Н/Д	20.02, 18:48
	2–3 км к ЮВ	слышали	4	очередь		стрелковое оружие	20.02, 18:54–18:56
	3–5 км к ЮВ	слышали	1	взрыв	неопределенного происхождения	Н/Д	20.02, 19:03
	3–5 км к ЮВ	слышали	2	взрыв	неопределенного происхождения	Н/Д	20.02, 19:05–19:06
	2–4 км к ЮВ	слышали	10	очередь		крупнокалиберный пулемет	20.02, 19:05–19:06
	2–4 км к ЮВ	слышали	12	очередь		крупнокалиберный пулемет	20.02, 19:13–19:14
	2–4 км к ЮВ	слышали	10	очередь		крупнокалиберный пулемет	20.02, 19:16–19:17
	3–5 км к ЮВ	слышали	1	взрыв	неопределенного происхождения	Н/Д	20.02, 19:17
	2–4 км к ЮВ	слышали	14	очередь		стрелковое оружие	20.02, 19:18–19:20
	2–4 км к ЮВ	слышали	6	очередь		крупнокалиберный пулемет	20.02, 19:21–19:22
	2–5 км к ЮВ	слышали	1	взрыв	неопределенного происхождения	Н/Д	20.02, 19:24
	2–4 км к ЮВ	слышали	10	очередь		стрелковое оружие	20.02, 19:26
	2–4 км к ЮВ	слышали	2	очередь		крупнокалиберный пулемет	20.02, 19:28
	2–4 км к ЮВ	слышали	9	очередь		стрелковое оружие	20.02, 19:30

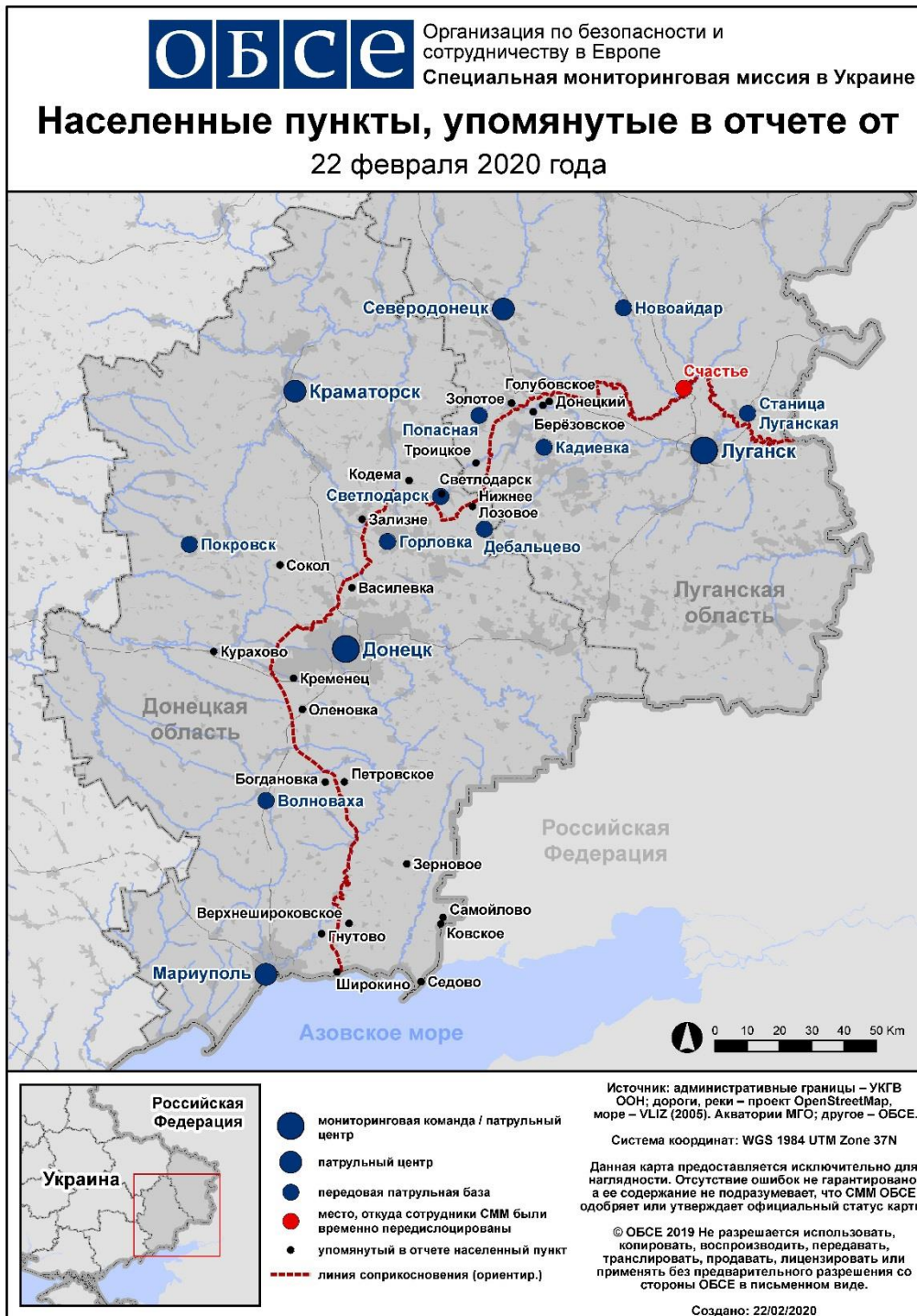
Месторасположение СММ	Место события	Способ	К-во	Наблюдение	Описание	Вооружение	Дата, время
	2-4 км к ЮВ	слышали	2	очередь		крупнокалиберный пулемет	20.02, 19:31
	2-4 км к ЮВ	слышали	4	выстрел		стрелковое оружие	20.02, 19:46
	2-4 км к ЮВ	слышали	12	очередь		крупнокалиберный пулемет	20.02, 19:52-19:53
	2-4 км к ЮВ	слышали	5	очередь		крупнокалиберный пулемет	20.02, 20:08
	2-4 км к ЮВ	слышали	17	очередь		крупнокалиберный пулемет	20.02, 20:12-20:14
	2-4 км к ЮВ	слышали	6	очередь		стрелковое оружие	20.02, 20:14
	2-4 км к ЮВ	слышали	8	выстрел		стрелковое оружие	20.02, 20:18
	2-5 км к ЮВ	слышали	1	взрыв	неопределенного происхождения	Н/Д	20.02, 20:19
	2-4 км к ЮВ	слышали	6	очередь		стрелковое оружие	20.02, 20:23
	2-4 км к ЮВ	слышали	3	очередь		крупнокалиберный пулемет	20.02, 20:24
	2-4 км к ЮВ	слышали	14	очередь		стрелковое оружие	20.02, 20:28
	2-4 км к ЮВ	слышали	12	очередь		крупнокалиберный пулемет	20.02, 20:29-20:30
	2-4 км к ЮВ	слышали	7	очередь		крупнокалиберный пулемет	20.02, 20:40
	2-4 км к ЮВ	слышали	8	выстрел		стрелковое оружие	20.02, 20:42
	2-4 км к ЮВ	слышали	5	очередь		стрелковое оружие	20.02, 20:44
	2-4 км к ЮВ	слышали	4	очередь		крупнокалиберный пулемет	20.02, 20:47
	2-4 км к ЮВ	слышали	23	очередь		стрелковое оружие	20.02, 20:49-20:52
	2-4 км к ЮВ	слышали	3	очередь		крупнокалиберный пулемет	20.02, 21:03
	2-4 км к ЮВ	слышали	2	очередь		крупнокалиберный пулемет	20.02, 21:07
	2-4 км к ЮВ	слышали	2	взрыв	неопределенного происхождения	Н/Д	20.02, 21:20
	2-4 км к ЮВ	слышали	7	очередь		крупнокалиберный пулемет	20.02, 21:21-21:23
	2-4 км к ЮВ	слышали	5	очередь		крупнокалиберный пулемет	20.02, 21:26-21:30
	2-4 км к ЮВ	слышали	4	очередь		крупнокалиберный пулемет	20.02, 21:34-21:38
	2-4 км к ЮВ	слышали	5	очередь		крупнокалиберный пулемет	20.02, 21:42-21:47
	2-4 км к ЮВ	слышали	11	очередь		крупнокалиберный пулемет	20.02, 21:53-21:57
	2-4 км к ЮВ	слышали	9	очередь		крупнокалиберный пулемет	20.02, 22:03-22:07
	2-4 км к ЮВ	слышали	26	очередь		крупнокалиберный пулемет	20.02, 22:11-22:20
	2-4 км к ЮВ	слышали	5	очередь		крупнокалиберный пулемет	20.02, 22:30-22:33
	2-4 км к ЮВ	слышали	2	очередь		крупнокалиберный пулемет	20.02, 22:42
	2-4 км к ЮВ	слышали	14	очередь		крупнокалиберный пулемет	20.02, 22:54-23:03
	2-4 км к ЮВ	слышали	8	очередь		крупнокалиберный пулемет	20.02, 23:05-23:11
	2-4 км к ЮВ	слышали	27	очередь		крупнокалиберный пулемет	20.02, 23:16-23:26
	2-4 км к ЮВ	слышали	15	очередь		крупнокалиберный пулемет	20.02, 23:29-23:35
	2-4 км к ЮВ	слышали	16	очередь		крупнокалиберный пулемет	20.02, 23:39-23:42
	2-4 км к ЮВ	слышали	7	очередь		крупнокалиберный пулемет	20.02, 23:52-23:59
	2-4 км к ЮВ	слышали	80	очередь		крупнокалиберный пулемет	21.02, 07:00-07:55
	2-4 км к ЮВ	слышали	115	взрыв	неопределенного происхождения	Н/Д	21.02, 07:00-08:05

Месторасположение СММ	Место события	Способ	К-во	Наблюдение	Описание	Вооружение	Дата, время
	4–6 км к ЮЗ	слышали	5	взрыв	неопределенного происхождения	Н/Д	21.02, 15:11–15:15
	2–4 км к ЮВ	слышали	7	взрыв	неопределенного происхождения	Н/Д	21.02, 15:41–15:47
н. п. Новолуганское (подконтрольный правительству, 53 км к СВ от Донецка)	5–7 км к ЮЗ	слышали	1	взрыв	неопределенного происхождения	Н/Д	21.02, 09:50
к 3 от н. п. Зализное (бывш. Артемово; подконтрольный правительству, 42 км к СВ от Донецка)	1–2 км к В	слышали	2	очередь		стрелковое оружие	21.02, 10:51–10:55
	1–2 км к В	слышали	1	выстрел		стрелковое оружие	21.02, 10:51–10:55
	2–3 км к В	слышали	1	взрыв	неопределенного происхождения	Н/Д	21.02, 10:51–10:55
н. п. Кодема (подконтрольный правительству, 57 км к СВ от Донецка)	3–5 км к З	слышали	15	взрыв	неопределенного происхождения	Н/Д	21.02, 11:00–11:06
камера СММ в н. п. Кряковка (подконтрольный правительству, 38 км к СЗ от Луганска)	3–5 км к ЮЮЗ	зафиксировала	1	осветительная ракета	выпущенный(-ая) вверх	Н/Д	20.02, 20:27
	3–5 км к ЮЮЗ	зафиксировала	7	снаряд	ЗСЗ–ВЮВ	Н/Д	20.02, 20:42
	3–5 км к ЮЮЗ	зафиксировала	1	осветительная ракета	выпущенный(-ая) вверх	Н/Д	20.02, 20:42
	3–5 км к Ю	зафиксировала	3	взрыв	неопределенного происхождения	Н/Д	20.02, 20:42
	3–5 км к ЮЮЗ	зафиксировала	3	вспышка дульного пламени		Н/Д	20.02, 20:42
	3–5 км к ЮЮЗ	зафиксировала	3	снаряд	ЗСЗ–ВЮВ	Н/Д	20.02, 20:43
	3–5 км к ЮЮЗ	зафиксировала	2	вспышка дульного пламени		Н/Д	20.02, 20:43
	3–5 км к Ю	зафиксировала	2	взрыв	неопределенного происхождения	Н/Д	20.02, 20:43
	3–5 км к ЮЮЗ	зафиксировала	5	вспышка дульного пламени		Н/Д	20.02, 20:44
	3–5 км к ЮЮЗ	зафиксировала	6	снаряд	ЗСЗ–ВЮВ	Н/Д	20.02, 20:44
	3–5 км к ЮЮЗ	зафиксировала	1	вспышка дульного пламени		Н/Д	20.02, 20:45
	3–5 км к ЮЮЗ	зафиксировала	1	снаряд	ЗСЗ–ВЮВ	Н/Д	20.02, 20:45
	3–5 км к ЮЮЗ	зафиксировала	3	вспышка дульного пламени		Н/Д	20.02, 20:46
	3–5 км к ЮЮЗ	зафиксировала	2	снаряд	ЗСЗ–ВЮВ	Н/Д	20.02, 20:46
	3–5 км к Ю	зафиксировала	2	взрыв	неопределенного происхождения	Н/Д	20.02, 21:12
	3–5 км к ЮЮЗ	зафиксировала	1	вспышка дульного пламени		Н/Д	20.02, 21:13
	3–5 км к ЮЮЗ	зафиксировала	1	снаряд	ЗСЗ–ВЮВ	Н/Д	20.02, 21:13
	3–5 км к ЮЮЗ	зафиксировала	2	вспышка дульного пламени		Н/Д	20.02, 21:24
	3–5 км к ЮЮЗ	зафиксировала	2	снаряд	ЗСЗ–ВЮВ	Н/Д	20.02, 21:24
	3–5 км к ЮЮЗ	зафиксировала	2	вспышка дульного пламени		Н/Д	20.02, 21:25
	3–5 км к ЮЮЗ	зафиксировала	1	снаряд	выпущенный(-ая) вверх	Н/Д	20.02, 23:55
3–5 км к ЮЮЗ	зафиксировала	1	снаряд	ЗСЗ–ВЮВ	Н/Д	21.02, 00:47	
камера СММ в н. п. Золотое (подконтрольный правительству, 60 км к З от Луганска)	4–6 км к В	зафиксировала	1	взрыв	неопределенного происхождения (по оценке, за пределами участка разведения)	Н/Д	20.02, 20:35
	4–6 км к В	зафиксировала	1	осветительная ракета	выпущенный(-ая) вверх (по оценке, за пределами участка разведения)	Н/Д	20.02, 20:42

Месторасположение СММ	Место события	Способ	К-во	Наблюдение	Описание	Вооружение	Дата, время
	4–6 км к В	зафиксировала	2	взрыв	неопределенного происхождения (по оценке, за пределами участка разведения)	Н/Д	20.02, 21:34
	4–6 км к В	зафиксировала	1	снаряд	С–Ю (по оценке, за пределами участка разведения)	Н/Д	20.02, 21:49
	4–6 км к В	зафиксировала	1	взрыв	разрыв (по оценке, за пределами участка разведения)	Н/Д	20.02, 21:49
	4–6 км к В	зафиксировала	2	снаряд	Ю–С (по оценке, за пределами участка разведения)	Н/Д	20.02, 21:49
	4–6 км к В	зафиксировала	2	снаряд	ЮЗ–СВ (неопределенного происхождения; по оценке, за пределами участка разведения)	Н/Д	20.02, 21:50
	4–6 км к В	зафиксировала	1	взрыв	неопределенного происхождения (по оценке, за пределами участка разведения)	Н/Д	21.02, 03:44
	3–5 км к В	зафиксировала	1	взрыв	неопределенного происхождения (по оценке, за пределами участка разведения)	Н/Д	21.02, 03:54
	3–5 км к В	зафиксировала	1	взрыв	неопределенного происхождения (по оценке, за пределами участка разведения)	Н/Д	21.02, 03:55
	4–6 км к В	зафиксировала	1	осветительная ракета	выпущенный(-ая) вверх (по оценке, за пределами участка разведения)	Н/Д	21.02, 03:57
	4–6 км к В	зафиксировала	1	взрыв	неопределенного происхождения (по оценке, за пределами участка разведения)	Н/Д	21.02, 03:57
	4–6 км к В	зафиксировала	3	снаряд	ССЗ–ЮЮВ (по оценке, за пределами участка разведения)	Н/Д	21.02, 03:58
	4–6 км к В	зафиксировала	2	взрыв	неопределенного происхождения (по оценке, за пределами участка разведения)	Н/Д	21.02, 03:58
	4–6 км к В	зафиксировала	1	взрыв	неопределенного происхождения (по оценке, за пределами участка разведения)	Н/Д	21.02, 04:00
	3–5 км к В	зафиксировала	1	взрыв	неопределенного происхождения (по оценке, за пределами участка разведения)	Н/Д	21.02, 04:03
	3–5 км к В	зафиксировала	1	взрыв	неопределенного происхождения (по оценке, за пределами участка разведения)	Н/Д	21.02, 04:04
	4–6 км к В	зафиксировала	1	взрыв	неопределенного происхождения (по оценке, за пределами участка разведения)	Н/Д	21.02, 12:19
ЮЗ окраина н. п. Березовское (неподконтрольный правительству, 53 км к СЗ от Луганска)	2–3 км к СВ	слышали	1	выстрел		стрелковое оружие	21.02, 09:38
	5–6 км к ССВ	слышали	20	взрыв	неопределенного происхождения	Н/Д	21.02, 12:37–13:15
	1–2 км к ССЗ	слышали	7	взрыв	неопределенного происхождения (по оценке, за пределами участка разведения в районе Золотого)	Н/Д	21.02, 12:37–13:15
	5–6 км к ССВ	слышали	15	очередь		стрелковое оружие	21.02, 12:37–13:15
	5–6 км к ССВ	слышали	5	выстрел		стрелковое оружие	21.02, 12:37–13:15
	5–6 км к ССВ	слышали	123	очередь		крупнокалиберный пулемет	21.02, 12:37–13:15
В окраина н. п. Тошковка (подконтрольный правительству, 60 км к СЗ от Луганска)	5–7 км к ЮВ	слышали	4	взрыв	неопределенного происхождения	Н/Д	21.02, 10:06–10:15
С окраина участка разведения в районе н. п. Золотое (подконтрольный правительству, 60 км к З от Луганска)	5–6 км к ЮВ	слышали	3	взрыв	неопределенного происхождения (по оценке, за пределами участка разведения)	Н/Д	21.02, 10:08–10:12
	5–6 км к ЮВ	слышали	2	взрыв	неопределенного происхождения (по оценке, за пределами участка разведения)	Н/Д	21.02, 10:31

Месторасположение СММ	Место события	Способ	К-во	Наблюдение	Описание	Вооружение	Дата, время
н. п. Золотое-5 (Михайловка; неподконтрольный правительству, 58 км к СЗ от Луганска)	1 км к СЗ	слышали	2	взрыв	неопределенного происхождения (по оценке, за пределами участка разведения)	Н/Д	21.02, 12:01–12:03
2 км к В от н. п. Золотое-2 (Карбонит; неподконтрольный правительству, 62 км к СЗ от Луганска)	3–5 км к ЮВ	слышали	10	взрыв	неопределенного происхождения (по оценке, за пределами участка разведения)	Н/Д	21.02, 14:48–14:50
Ю окраина участка разведения в районе н. п. Золотое (подконтрольный правительству, 60 км к З от Луганска)	6–8 км к С	слышали	1	взрыв	неопределенного происхождения (по оценке, за пределами участка разведения)	Н/Д	21.02, 14:54–14:56
	6–8 км к СВ	слышали	6	взрыв	неопределенного происхождения (по оценке, за пределами участка разведения)	Н/Д	21.02, 14:54–14:56
н. п. Голубовское (неподконтрольный правительству, 51 км к З от Луганска)	3–5 км к СВ	слышали	2	взрыв	неопределенного происхождения	Н/Д	21.02, 11:04–11:17
	4–5 км к В	слышали	4	выстрел		стрелковое оружие	21.02, 11:04–11:17
Ю окраина н. п. Голубовское (неподконтрольный правительству, 51 км к З от Луганска)	4–5 км к В	слышали	2	взрыв	неопределенного происхождения	Н/Д	21.02, 12:38–12:46
	2–3 км к СВ	слышали	7	выстрел		крупнокалиберный пулемет	21.02, 12:38–12:46
	2–3 км к СВ	слышали	13	очередь		крупнокалиберный пулемет	21.02, 12:38–12:46
	3–5 км к С	слышали	6	очередь		крупнокалиберный пулемет	21.02, 12:38–12:46
С окраина н. п. Трехизбенка (подконтрольный правительству, 32 км к СЗ от Луганска)	4–5 км к Ю	слышали	2	взрыв	разрыв	Н/Д	21.02, 11:09
	4–5 км к Ю	слышали	4	очередь		крупнокалиберный пулемет	21.02, 11:16
	10–15 км к ЮЗ	слышали	2	взрыв	разрыв	Н/Д	21.02, 11:25
В окраина н. п. Донецкий (неподконтрольный правительству, 49 км к З от Луганска)	4–5 км к NE	слышали	7	взрыв	неопределенного происхождения	Н/Д	21.02, 12:13–12:20
	4–5 км к С	слышали	6	выстрел		крупнокалиберный пулемет	21.02, 12:13–12:20
	4–5 км к С	слышали	12	очередь		крупнокалиберный пулемет	21.02, 12:13–12:20
СВ окраина н. п. Голубовка (бывш. Кировск; неподконтрольный правительству, 51 км к З от Луганска)	5–6 км к СВ	слышали	9	очередь		Н/Д	21.02, 12:50–12:56
1,7 км к ЮЗ от н. п. Молодежное (неподконтрольный правительству, 63 км к СЗ от Луганска)	5–6 км к ССВ	слышали	4	взрыв	неопределенного происхождения (по оценке, за пределами участка разведения)	Н/Д	21.02, 14:10–14:11

Карта Донецкой и Луганской областей¹¹



¹¹ По решению Постоянного совета №1117 от 21 марта 2014 года, СММ базируется в десяти городах на всей территории Украины (Херсон, Одесса, Львов, Ивано-Франковск, Харьков, Донецк, Днепр, Черновцы, Луганск и Киев). Эта карта восточной Украины предназначена для иллюстративных целей. На ней указаны населенные пункты, упомянутые в отчете, а также те, где находятся офисы СММ (команды наблюдателей, представительства и передовые патрульные базы) в Донецкой и Луганской областях. (Красным цветом выделено передовую патрульную базу, с которой сотрудники СММ были временно передислоцированы на основании рекомендаций экспертов по безопасности из некоторых государств-участников ОБСЕ и с учетом требований СММ по безопасности. СММ использует эти помещения в светлую пору суток, а также патрулирует в этом населенном пункте днем).