

# Ежедневный отчет № 4/2020

от 7 января 2020 года<sup>1</sup>

## Краткое изложение

- СММ констатировала уменьшение количества нарушений режима прекращения огня в Донецкой области и увеличение количества таких нарушений в Луганской области по сравнению с предыдущими сутками.
- На участке разведения сил и средств в районе Золотого наблюдатели впервые выявили хвостовой стабилизатор реактивной противотанковой гранаты.
- Миссия продолжала осуществлять мониторинг ситуации с безопасностью на участках разведения в районе Станицы Луганской и Петровского.
- СММ зафиксировала вооружение, размещенное в нарушение линий отвода в подконтрольном правительству районе Донецкой области и неподконтрольном правительству районе Луганской области.
- Миссия способствовала установлению локального режима прекращения огня и осуществляла мониторинг его соблюдения для обеспечения возможности проведения электромонтажных работ в Чермалыке.
- Свобода передвижения СММ по-прежнему ограничивалась, в том числе на блокпостах вооруженных формирований у Верхнешироковского и Новой Марьевки на юге Донецкой области\*.

## Нарушения режима прекращения огня<sup>2</sup>



<sup>1</sup> На основании информации, поступившей от мониторинговых команд по состоянию на 19:30 6 января 2020 года (по восточноевропейскому времени).

<sup>2</sup> Более подробная информация обо всех случаях нарушения режима прекращения огня, а также карты Донецкой и Луганской областей, где отмечены все места, упомянутые в отчете, представлены в приложении. В течение отчетного периода камера СММ в Широкино не функционировала.

<sup>3</sup> Включая взрывы.

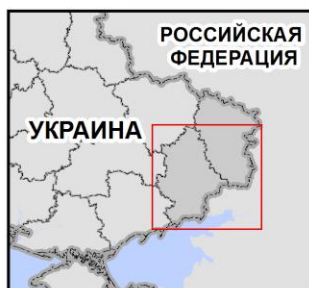
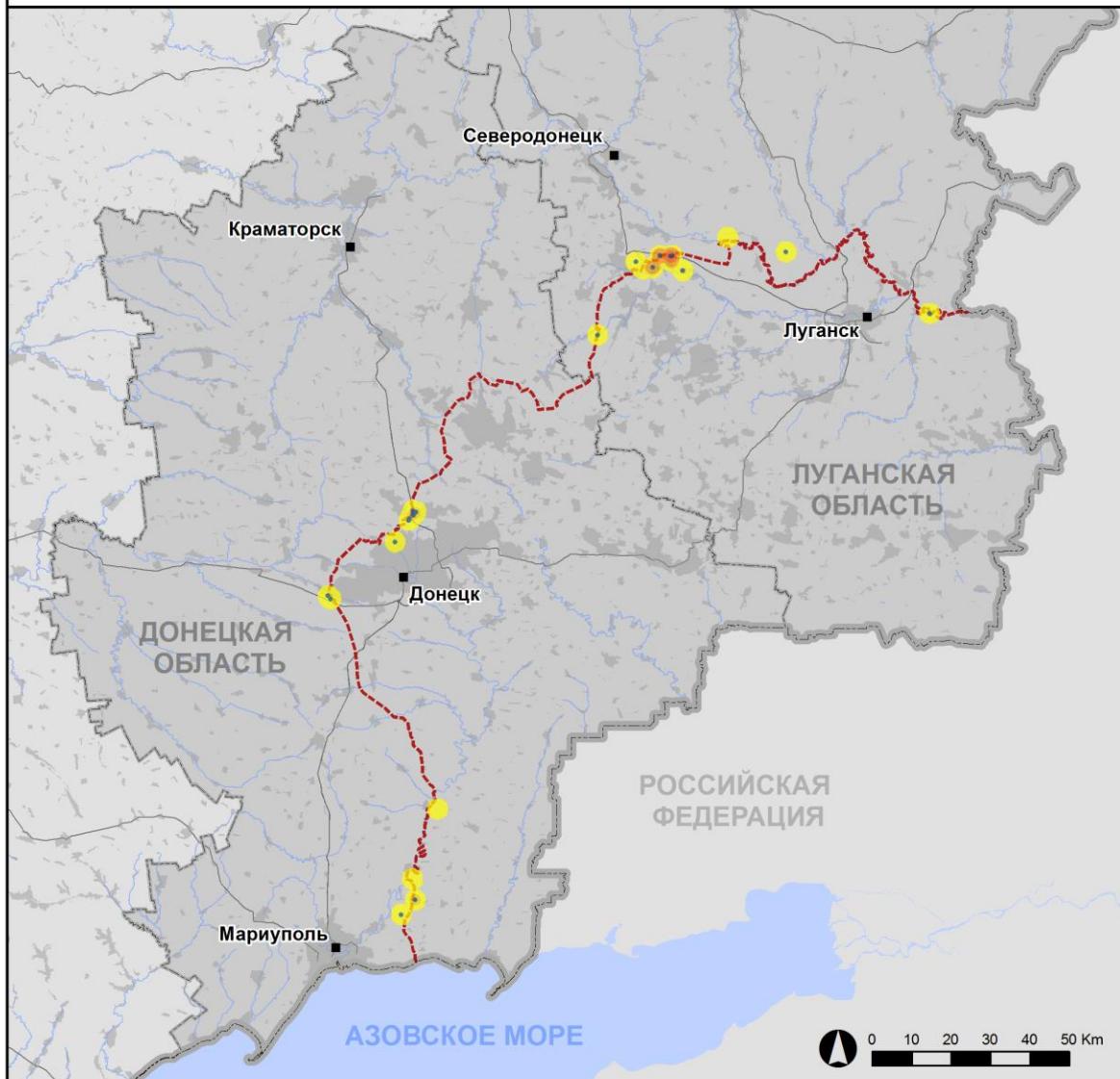
<sup>4</sup> Включая вследствие огня из вооружения неустановленного типа.

## Карта зафиксированных нарушений режима прекращения огня



Организация по безопасности и сотрудничеству в Европе  
Специальная мониторинговая миссия в Украине

### Зафиксированные СММ нарушения режима прекращения огня 6 января 2020 г.



- Концентрация нарушений режима прекращения огня**
- Высокая
  - 
  - Низкая
  - Взрыв
  - Населенный пункт
  - Линия соприкосновения (ориентир.)

Источники: административные границы — УГВ ООН; дороги, реки — проект OpenStreetMap; море — VLIZ (2005), Акватории МГО; другое — ОБСЕ.

Система координат: WGS 1984 UTM Zone 37N

Данная карта предоставляется исключительно для наглядности. Отсутствие ошибок не гарантировано, а ее содержание не подразумевает, что СММ ОБСЕ утверждает или одобряет официальный статус карты.

© СММ ОБСЕ 2019 Не разрешается использовать, копировать, воспроизводить, передавать, транслировать, продавать, лицензировать или применять без предварительного разрешения со стороны ОБСЕ в письменном виде.  
Создано: 07/01/2020

В Донецкой области СММ констатировала уменьшение количества нарушений режима прекращения огня, зафиксировав при этом аналогичный уровень взрывов (31), по сравнению с [предыдущими сутками](#) (около 30 взрывов). Большинство нарушений режима прекращения огня зафиксировано в районах к югу от Донецкой фильтровальной станции (ДФС; 15 км к северу от Донецка), включая 2 взрыва, оцененных как взрывы в воздухе в пределах 200–500 м к юго-юго-западу, и в районах к востоку-юго-востоку от н. п. Гнутово (подконтрольный правительству, 84 км к югу от Донецка).

В Луганской области Миссия констатировала увеличение количества нарушений режима прекращения огня, в том числе 95 взрывов, по сравнению с [предыдущими сутками](#), когда не было зафиксировано ни одного взрыва. Большинство нарушений режима прекращения огня было зафиксировано в районах к северу от н. п. Голубовское (неподконтрольный правительству, 51 км к западу от Луганска) и к северо-востоку от н. п. Золотое-5 (Михайловка; неподконтрольный правительству, 58 км к северо-западу от Луганска).

### **В Марьинке от поражения стрелковым оружием погиб мужчина**

19 декабря 2019 года в морге, расположенном в н. п. Красногоровка (подконтрольный правительству, 21 км к западу от Донецка), доктор сообщил наблюдателям, что 18 декабря к ним из н. п. Марьинка (подконтрольный правительству, 23 км к юго-западу от Донецка) привезли тело 56-летнего мужчины с пулевым ранением. 6 января 2020 года двое жителей Марьинки (мужчина и женщина) сообщили команде СММ, что они видели тело мужчины, лежавшее на улице Шевченко в юго-восточной части населенного пункта, на участке, расположенном поблизости от линии соприкосновения и передовых позиций Вооруженных сил Украины.

### **Участки разведения в районе Станицы Луганской, Золотого и Петровского<sup>5</sup>**

6 января в пределах участка разведения в районе н. п. Станица Луганская (подконтрольный правительству, 16 км к северо-востоку от Луганска) наблюдатели видели 8 членов вооруженных формирований (с нарукавными повязками с надписью «СЦКК») между нововозведенным пролетом моста вблизи Станицы Луганской и блокпостом вооруженных формирований к югу от моста. На мосту команда СММ видела 5 медиков международной организации, которые на носилках переносили 70-летнюю женщину из неподконтрольных правительству районов в неподконтрольные.

Вечером 5 января камера СММ, установленная в н. п. Золотое (подконтрольный правительству, 60 км к западу от Луганска), зафиксировала 3 взрыва неопределенного происхождения ориентировочно в 4–6 км к востоку-северо-востоку (по оценке, вне участка разведения в районе Золотого, но в пределах 5 км от его края). 6 января на данном участке разведения, примерно в 1 км к северу от его южного края, члены патруля Миссии впервые заметили хвостовой стабилизатор реактивной противотанковой гранаты (по оценке, появившийся там недавно), лежавший на восточной стороне автодороги Т1316, которой регулярно пользуются наблюдатели СММ. В течение дня, по наблюдениям Миссии, на южном краю участка разведения находились 7 членов вооруженных формирований (с нарукавными повязками с надписью «СЦКК»).

---

<sup>5</sup> Разведение предусмотрено Рамочным решением Трехсторонней контактной группы о разведении сил и средств от 21 сентября 2016 года.

4 января беспилотный летательный аппарат (БПЛА) СММ малого радиуса действия впервые зафиксировал более 40 предупредительных знаков о минной опасности на участке протяженностью примерно 300 м вдоль ранее зафиксированных траншеи и позиции вооруженных формирований южнее дороги, ведущей из н. п. Петровское (неподконтрольный правительству, 41 км к югу от Донецка) в н. п. Викторовка (неподконтрольный правительству, 42 км к юго-западу от Донецка), за пределами участка разведения в районе Петровского. На расстоянии около 50 м к западу от траншеи БПЛА зафиксировал несколько куч из бревен (для ознакомления с похожими результатами наблюдения в данном районе см. [Ежедневный отчет СММ от 20 декабря 2019 года](#)).

### **Отвод вооружения**

СММ продолжала осуществлять мониторинг отвода вооружения, предусмотренного Меморандумом, а также Комплексом мер и Дополнением к нему.

Миссия зафиксировала, предположительно, буксируемую гаубицу в неподконтрольном правительству районе Донецкой области и 7 реактивных систем залпового огня в неподконтрольном правительству районе Луганской области (детальнее см. в таблице ниже). Все эти единицы вооружения размещены в нарушение соответствующих линий отвода.

Помимо этого, за линиями отвода, но за пределами выделенных мест хранения вооружения наблюдатели также видели зенитные ракетные комплексы, гаубицы и танки в неподконтрольных правительству районах Луганской области (более детальную информацию см. в таблице ниже).

### **Признаки военного присутствия и присутствия военного типа в зоне безопасности<sup>6</sup>**

СММ зафиксировала боевые бронированные машины, включая боевые машины пехоты и бронетранспортеры, в неподконтрольных правительству районах Донецкой и Луганской областей (более детальную информацию см. в таблице ниже).

### **Усилия Миссии по содействию обеспечению функционирования жизненно важных объектов гражданской инфраструктуры**

СММ способствовала установлению локального режима прекращения огня и осуществляла мониторинг его соблюдения для обеспечения возможности проведения электромонтажных работ и похоронной процессии в н. п. Чермалык (подконтрольный правительству, 77 км к югу от Донецка). Миссия продолжала содействовать обеспечению работы ДФС.

### **Приграничные районы, которые не контролируются правительством**

Ведя наблюдение в пункте пропуска на границе неподалеку от н. п. Мариновка (78 км к востоку от Донецка) в течение примерно 1 часа, члены патруля СММ видели, что в Украину въехали 14 автомобилей (включая 6 с табличками «ДНР»). В то же время из Украины выехали 26 автомобилей (включая 8 с табличками «ДНР»), 2 тентованных

---

<sup>6</sup> Упомянутая в этом разделе техника не подпадает под действие Минских соглашений об отводе вооружений.

грузовика (1 с украинскими номерными знаками и 1 с табличками «ДНР») и 3 автобуса (с табличками «ДНР»).

Находясь в пункте пропуска на границе у н. п. Успенка (73 км к юго-востоку от Донецка) на протяжении около 50 минут, наблюдатели видели, что в Украину въехали 17 автомобилей (включая 8 с табличками «ДНР»), 2 грузовика с крытыми грузовыми отсеками (с российскими номерными знаками) и 1 автобуса (с табличками «ДНР»), а также вошли 12 человек (мужчины и женщины разного возраста). В то же время из Украины выехали 17 автомобилей (включая 3 с табличками «ДНР») и 2 тентованных грузовика (1 с украинскими номерными знаками и 1 — с российскими), а также вышли 16 человек (мужчины и женщины разного возраста).

Осуществляя мониторинг в пункте пропуска на границе вблизи н. п. Ульяновское (61 км к юго-востоку от Донецка) в течение примерно 30 минут, команда СММ видела, что в Украину вошли 3 человека (мужчины и женщины разного возраста).

Миссия продолжала следить за ситуацией в Херсоне, Одессе, Львове, Ивано-Франковске, Харькове, Днепре, Черновцах и Киеве.

#### **\*Ограничения свободы передвижения и другие препятствия в выполнении мандата СММ**

*Деятельность по мониторингу и свобода передвижения СММ ограничены из-за угроз в области безопасности, включая риски, связанные с наличием мин и неразорвавшихся боеприпасов, а также другими препятствиями, которые ежедневно меняются. Мандат СММ предусматривает свободный и безопасный доступ по всей Украине. Все подписанты Комплекса мер согласились с необходимостью свободного и безопасного доступа, а также с тем, что ограничение свободы передвижения СММ является нарушением и что на подобные нарушения необходимо оперативно реагировать. Они также согласились с тем, что Совместный центр контроля и координации (СЦКК) должен содействовать такому реагированию и осуществлять общую координацию работ по разминированию. Однако вооруженные формирования в отдельных районах Донецкой и Луганской областей часто отказывают СММ в доступе к районам, прилегающим к неподконтрольным правительству участкам границы Украины (например, см. [Ежедневный отчет СММ от 4 января 2020 года](#)). Деятельность СММ в Донецкой и Луганской областях оставалась ограниченной после того, как [23 апреля 2017 года недалеко от Пришиба произошел инцидент со смертельным исходом](#). В связи с этим способность Миссии осуществлять наблюдение была по-прежнему ограничена.*

#### Запрет доступа:

- На блокпосте к западу от н. п. Верхнешироковское (быв. Октябрь; неподконтрольный правительству, 85 км к югу от Донецка) вооруженный член вооруженных формирований [снова](#) отказал патрулю СММ в проезде, сославшись на «проведение операции» в данном районе.
- На блокпосте, расположенном к югу от н. п. Новая Марьевка (неподконтрольный правительству, 64 км к югу от Донецка), трое вооруженных членов вооруженных формирований отказали патрулю Миссии в проезде в направлении н. п. Старомарьевка (62 км к югу от Донецка), сославшись на «приказы от командиров».

*Регулярные ограничения на участках разведения сил и средств и из-за мин/неразорвавшихся боеприпасов:*

- Не осуществив сплошное разминирование и извлечение неразорвавшихся боеприпасов и не устранив прочие преграды, стороны по-прежнему отказывали СММ в неограниченном доступе, а также в возможности передвигаться по отдельным дорогам, которые ранее были определены как важные для осуществления Миссией эффективного мониторинга и для передвижения гражданских лиц.

Вооружение, размещенное в нарушение линий отвода

Дата	К-во единиц вооружения	Вид вооружения	Место	Источник наблюдения
<b>подконтрольные правительству районы</b>				
04.01.2020	1	предположительно буксируемая гаубица (Д-30 «Лягушка», 122 мм)	около н. п. Кодема (57 км к северо-востоку от Донецка)	мини-БПЛА
<b>неподконтрольные правительству районы</b>				
04.01.2020	7	реактивная система залпового огня (БМ-21 «Град», 122 мм)	на полигоне возле н. п. Миусинск (62 км к юго-западу от Луганска)	мини-БПЛА

Вооружение, размещенное за линиями отвода, но вне выделенных мест хранения  
вооружения

Дата	К-во единиц вооружения	Вид вооружения	Место	Источник наблюдения
<b>неподконтрольные правительству районы</b>				
04.01.2020	10	самоходная гаубица (2С1 «Гвоздика», 122 мм)	на полигоне возле н. п. Миусинск (62 км к юго-западу от Луганска)	мини-БПЛА
	3	зенитный ракетный комплекс (9К35 «Стрела-10»)		
	12	буксируемая гаубица (Д-30 «Лягушка», 122 мм)		
	3	танк (Т-64)		
	10	танк (Т-64)	около н. п. Хрустальный (54 км к юго-западу от Луганска)	
	18	буксируемая гаубица (2А65 «Мста-Б», 152 мм — 10 ед.; 2А36 «Гиацинт-Б», 152 мм — 8 ед.)		

**Таблица признаков военного присутствия и присутствия военного типа в зоне безопасности<sup>7</sup>**

Дата	К-во	Вид	Место	Источник наблюдения
<b>подконтрольные правительству районы</b>				
01.01.2020	1	бронетранспортер (типа БТР)	н. п. Станица Луганская (16 км к северо-востоку от Луганска)	мини-БПЛА
006.01.2020	4	боевая машина пехоты (БМП-1)	у жилых домов в н. п. Богдановка (41 км к юго-западу от Донецка)	патруль
	1	бронетранспортер (МТ-ЛБ)	под камуфляжной сеткой на восточной окраине н. п. Попасная (69 км к западу от Луганска)	
	1	боевая машина пехоты (типа БМП)		
	2	боевая машина пехоты (неустановленного типа)	под камуфляжной сеткой на территории объекта в н. п. Новозвановка (70 км к западу от Луганска)	
	1	бронетранспортер (МТ-ЛБ)	на северо-западной окраине н. п. Троицкое (69 км к западу от Луганска)	
	2	боевая машина пехоты (типа БМП)	на южной окраине н. п. Золотое (60 км к западу от Луганска)	
	1	бронетранспортер (типа БТР)		
	1	бронетранспортер (БТР-70)	в н. п. Станица Луганская (16 км к северо-востоку от Луганска)	
	2	зенитная установка (ЗУ-23, 23 мм)	в н. п. Кряковка (38 км к северо-западу от Луганска)	
1	бронетранспортер (МТ-ЛБ)			

<sup>7</sup> Упомянутая в этом разделе техника не подпадает под действие Минских соглашений об отводе вооружений.

**Таблица нарушений режима прекращения огня по состоянию на 6 января 2020 г.<sup>8</sup>**

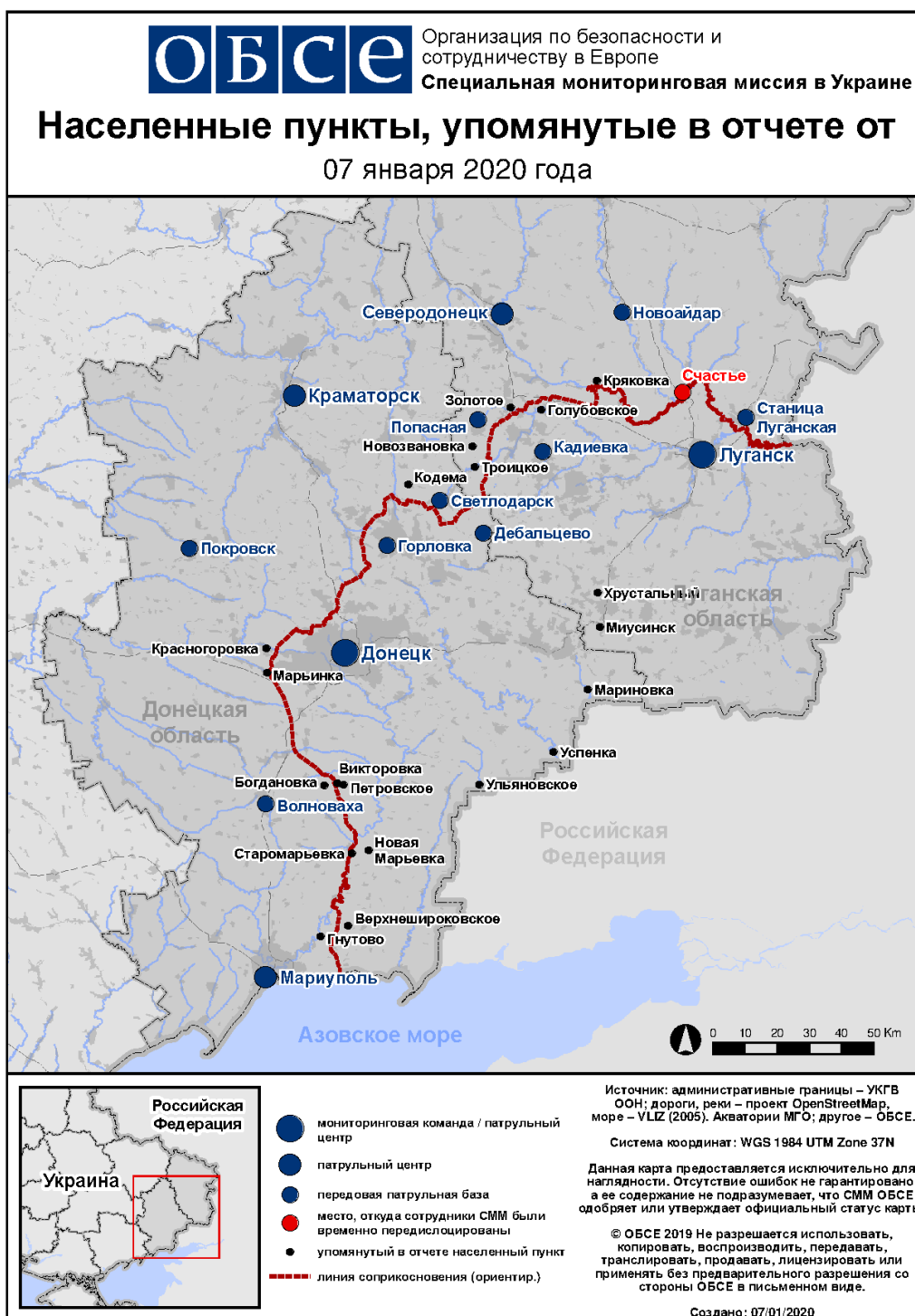
Месторасположение СММ	Место происшествия	Способ	К-во Наблюдения		Описание	Вооружение	Дата, время
Камера СММ в н. п. Чермалык (подконтрольный правительству, 77 км к Ю от Донецка)	2–4 км к ЮЮВ	зафиксировала	1	снаряд	ЮЗ–СВ	Н/Д	05.01, 20:50
	2–4 км к ЮЮВ	зафиксировала	2	снаряд	ЮЗ–СВ	Н/Д	05.01, 21:45
	2–4 км к ЮЮВ	зафиксировала	2	снаряд	ЮЗ–СВ	Н/Д	05.01, 21:46
Камера СММ на Донецкой фильтровальной станции (15 км к С от Донецка)	0,8–1 км к ЮЮВ	зафиксировала	9	взрыв	неопределенного происхождения	Н/Д	05.01, 21:09
	0,8–1 км к ЮВ	зафиксировала	1	взрыв	неопределенного происхождения	Н/Д	05.01, 21:09
	0,8–1 км к Ю	зафиксировала	1	взрыв	неопределенного происхождения	Н/Д	05.01, 21:12
	1–2 км к Ю	зафиксировала	2	взрыв	неопределенного происхождения	Н/Д	05.01, 22:52
	2–4 км к ЮЮЗ	зафиксировала	2	взрыв	неопределенного происхождения	Н/Д	05.01, 22:52
	2–3 км у ЮЮЗ	зафиксировала	4	взрыв	неопределенного происхождения	Н/Д	05.01, 22:57
	200–500 м к ЮЮЗ	зафиксировала	2	взрыв	взрыв в воздухе	Н/Д	05.01, 23:00
	1–2 км к Ю	зафиксировала	1	взрыв	неопределенного происхождения	Н/Д	05.01, 23:07
	2–4 км к ЮЮЗ	зафиксировала	1	взрыв	неопределенного происхождения	Н/Д	05.01, 23:07
Камера СММ в 1,5 км к СВ от н. п. Гнутово (подконтрольный правительству, 90 км к Ю от Донецка)	2–4 км к ЮЮВ	зафиксировала	1	взрыв	неопределенного происхождения	Н/Д	05.01, 19:47
Камера СММ на КПВВ у н. п. Пищевик (подконтрольный правительству, 84 км к Ю от Донецка)	2–4 км к ВЮВ	зафиксировала	1	снаряд	выпущенный(-ая) вверх	Н/Д	05.01, 22:14
	2–4 км к ВЮВ	зафиксировала	1	снаряд	Ю–С	Н/Д	05.01, 22:16
	2–4 км к ВЮВ	зафиксировала	4	снаряд	С–Ю	Н/Д	05.01, 22:16
	2–4 км к ВЮВ	зафиксировала	2	снаряд	Ю–С	Н/Д	05.01, 22:19
	2–4 км к ВЮВ	зафиксировала	3	снаряд	Ю–С	Н/Д	05.01, 22:22
	2–4 км к ВЮВ	зафиксировала	2	снаряд	Ю–С	Н/Д	05.01, 22:23
	2–4 км к ВЮВ	зафиксировала	1	взрыв	неопределенного происхождения (также зафиксировано камерой в Чермалыке)	Н/Д	05.01, 22:27
Камера СММ в н. п. Гранитное (подконтрольный правительству, 60 км к Ю от Донецка)	2–4 км к ВЮВ	зафиксировала	3	снаряд	Ю–С	Н/Д	06.01, 04:09
	2–4 км к ВЮВ	зафиксировала	1	снаряд	ЮЮЗ–ССВ	Н/Д	06.01, 04:38
Центральный железнодорожный вокзал Донецка (неподконтрольный правительству, 6 км к СЗ от центра Донецка)	1–2 км к С	слышали	3	взрыв	неопределенного происхождения	Н/Д	06.01, 09:20–09:23

<sup>8</sup> В таблице указаны исключительно те инциденты, которые наблюдатели СММ видели/слышали лично, а также те случаи, которые СММ оценивает как учения с боевой стрельбой, контролируемые взрывы и т.п. Указанные детали, а именно: расстояние, направление, тип оружия и т.д., основаны на оценках, сделанных наблюдателями на местах, и необязательно всегда являются точными. Надпись «нет данных» (Н/Д) означает, что СММ не смогла подтвердить информацию из-за расстояния, погодных условий и/или по другим причинам. Нарушения режима прекращения огня, зафиксированные параллельно несколькими патрулями, отражаются в таблице только один раз.



Месторасположение СММ	Место происшествия	Способ	К-во	Наблюдения	Описание	Вооружение	Дата, время
н. п. Марьинка (подконтрольный правительству, 23 км к ЮЗ от Донецка)	2–3 км к ЮВ	слышали	1	взрыв	неопределенного происхождения	Н/Д	06.01, 09:43
	1–2 км к ЮВ	слышали	1	взрыв	выстрел	Н/Д	006.01, 10:35
Камера СММ в н. п. Кряковка (подконтрольный правительству, 38 км к СЗ от Луганска)	2–4 км к ЮЗ	зафиксировала	1	снаряд	выпущенный(-ая) вверх	Н/Д	05.01, 20:03
Камера СММ в н. п. Золотое (подконтрольный правительству, 60 км к З от Луганска)	4–6 км к ВСВ	зафиксировала	3	взрыв	неопределенного происхождения (по оценке, за пределами участка разведения)	Н/Д	05.01, 22:49
2,5 км к ЮВ от н. п. Голубовское (неподконтрольный правительству, 51 км к З от Луганска)	4–6 км к ВСВ	слышали	2	взрыв	неопределенного происхождения	Н/Д	006.01, 10:25–10:50
	4–6 км к ВСВ	слышали	6	выстрел		крупнокалиберный пулемет	006.01, 10:25–10:50
	3–6 км к ССВ	слышали	25	выстрел		крупнокалиберный пулемет	006.01, 10:25–10:50
	5–7 км к ЗСЗ	слышали	6	выстрел		крупнокалиберный пулемет	006.01, 10:25–10:50
1,3 км к ЮВ от н. п. Голубовское (неподконтрольный правительству, 51 км к З от Луганска)	3–6 км к ССВ	слышали	4	взрыв	неопределенного происхождения	Н/Д	006.01, 11:05–11:26
	3–6 км к ССВ	слышали	32	выстрел		крупнокалиберный пулемет	006.01, 11:05–11:26
н. п. Голубовское (неподконтрольный правительству, 51 км к З от Луганска)	3–5 км к СВ	слышали	37	взрыв	неопределенного происхождения	Н/Д	006.01, 11:40–12:00
	3–5 км к СВ	слышали	45	выстрел		крупнокалиберный пулемет	006.01, 11:40–12:00
	3–5 км к СВ	слышали	15	выстрел		стрелковое оружие	006.01, 11:40–12:00
1 км к В от н. п. Троицкое (подконтрольный правительству, 69 км к З от Луганска)	2–4 км к ВСВ	слышали	3	взрыв	выстрел	миномет (тип — Н/Д)	006.01, 10:56–11:00
Северо-восточная окраина н. п. Старый Айдар (подконтрольный правительству, 20 км к СЗ от Луганска)	5–10 км к З	слышали	5	взрыв	неопределенного происхождения	Н/Д	006.01, 12:08–12:11
500 м к ЮЗ от н. п. Березовское (неподконтрольный правительству, 53 км к СЗ от Луганска)	2–4 км к ССВ	слышали	11	взрыв	неопределенного происхождения		006.01, 12:24–12:51
	2–4 км к ССВ	слышали	1	очередь		крупнокалиберный пулемет	006.01, 12:24–12:51
	2–4 км к ССВ	слышали	27	очередь		стрелковое оружие	006.01, 12:24–12:51
Восточная окраина н. п. Пионерское (неподконтрольный правительству, 19 км к В от Луганска)	0,8–1 км к СВ	слышали	2	взрыв	неопределенного происхождения	Н/Д	06.01, 09:18
н. п. Золотое-5 (Михайловка; неподконтрольный правительству, 58 км к СЗ от Луганска)	5–10 км к СВ	слышали	28	взрыв	неопределенного происхождения	Н/Д	06.01, 11:50–12:11
	5–10 км к СВ	слышали	7	очередь		крупнокалиберный пулемет	06.01, 11:50–12:11
	5–10 км к СВ	слышали	30	очередь		стрелковое оружие	06.01, 11:50–12:11

## Карта Донецкой и Луганской областей<sup>9</sup>



<sup>9</sup> По решению Постоянного совета №1117 от 21 марта 2014 года, СММ базируется в десяти городах на всей территории Украины (Херсон, Одесса, Львов, Ивано-Франковск, Харьков, Донецк, Днепр, Черновцы, Луганск и Киев). Эта карта восточной Украины предназначена для иллюстративных целей. На ней указаны населенные пункты, упомянутые в отчете, а также те, где находятся офисы СММ (команды наблюдателей, представительства и передовые патрульные базы) в Донецкой и Луганской областях. (Красным цветом выделено передовую патрульную базу, с которой сотрудники СММ были временно передислоцированы на основании рекомендаций экспертов по безопасности из некоторых государств-участников ОБСЕ и с учетом требований СММ по безопасности. СММ использует эти помещения в светлую пору суток, а также патрулирует в этом населенном пункте днем).