

Щоденний звіт № 266/2019

від 9 листопада 2019 року¹

Короткий виклад

- Місія констатувала зменшення кількості порушень режиму припинення вогню в Донецькій області та збільшення кількості таких порушень у Луганській області, якщо порівнювати з попереднім звітним періодом.
- Поблизу невідконтрольного урядові Христового, за оцінкою, в напрямку безпілотного літального міні-апарата СММ вівся вогонь зі стрілецької зброї.
- Місія зафіксувала проведення робіт із розмінування на ділянці розведення сил і засобів у районі Золотого.
- На ділянці розведення в районі Станиці Луганської, за спостереженнями СММ, тривали будівельні роботи на зруйнованій секції мосту.
- Місія зафіксувала озброєння, розміщене з порушенням ліній відведення в підконтрольних урядові районах Донецької області.
- СММ продовжувала сприяти забезпеченню роботи Донецької фільтрувальної станції та здійснювати моніторинг дотримання режиму припинення вогню для уможливлення проведення ремонту водогонів у Золотому-5 (Михайлівці).
- Доступ Місії залишався обмеженим, зокрема на блокпості біля невідконтрольного урядові Бойківського*.

Порушення режиму припинення вогню²



¹ На основі інформації, що надійшла від моніторингових команд станом на 19:30 8 листопада 2019 року (за східноєвропейським часом).

² Більш детальної інформації про всі випадки порушення режиму припинення вогню, а також мапи Донецької та Луганської областей, де відмічені всі місця, згадані у звіті, представлено у додатку. Упродовж звітнього періоду камера СММ у Красногорівці не функціонувала. Туман погіршував можливості ведення спостереження деяких камер СММ.

³ Зокрема вибухи.

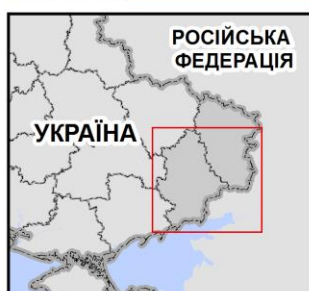
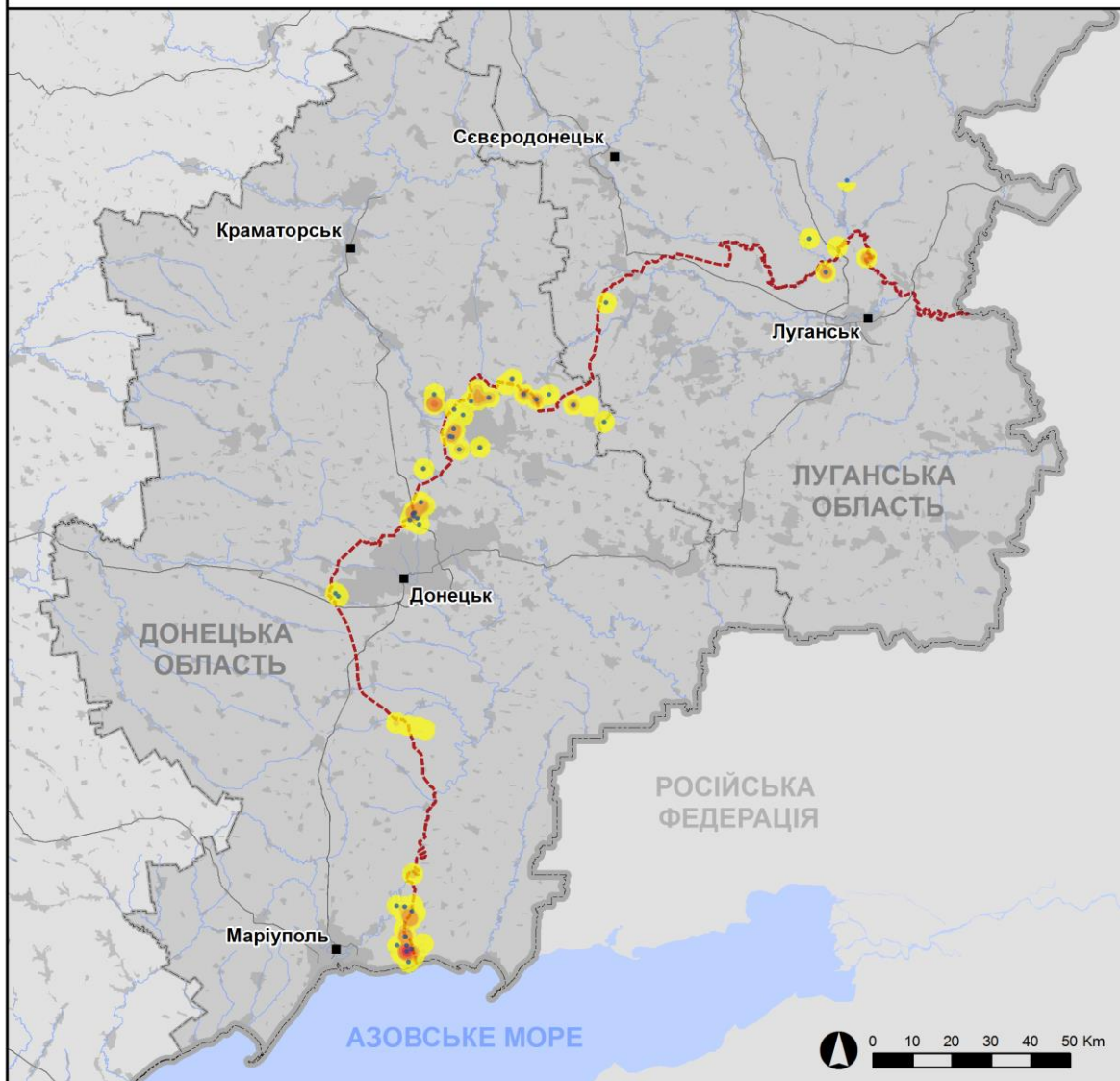
⁴ Зокрема внаслідок вогню з озброєння невстановленого типу.

Мапа зафіксованих порушень режиму припинення вогню



Організація з безпеки та співробітництва в Європі
Спеціальна моніторингова місія в Україні

Зафіксовані СММ порушення режиму припинення вогню 8 листопада 2019 р.



Концентрація порушень режиму припинення вогню

- Висока
-
- Низька
- Вибух
- Населений пункт
- Лінія зіткнення (орієнт.)

Джерела: адміністративні кордони — УКГП ООН; дороги, річки — проєкт OpenStreetMap; море — VLIZ (2005).
Акваторії МГО, інше — ОБСЄ.

Система координат: WGS 1984 UTM Zone 37N

Ця мапа надається винятково для наочності.
Відсутність помилок у мапі не гарантується,
а її зміст не означає, що СММ ОБСЄ
затверджує або ухвалює офіційний статус мапи.

© СММ ОБСЄ 2019 Не дозволяється використовувати,
копіювати, відтворювати, передавати, транслювати,
продавати, ліцензувати або застосовувати
без попереднього дозволу з боку ОБСЄ
у письмовому вигляді.
Створено: 09/11/2019

У Донецькій області СММ констатувала зменшення кількості порушень режиму припинення вогню, зафіксувавши менше вибухів (близько 200), якщо порівнювати з попереднім звітним періодом (приблизно 480 вибухів). Більшість порушень режиму припинення вогню зафіксовано в районах на північ від н. п. Широкине (підконтрольний урядові, 100 км на південь від Донецька), між західною околицею н. п. Горлівка (непідконтрольний урядові, 39 км на північний схід від Донецька) та н. п. Залізне (кол. Артемове; підконтрольний урядові, 42 км на північний схід від Донецька), а також у районах на схід і південний схід від н. п. Гнутове (підконтрольний уряду, 90 км на південь від Донецька). Вночі з 7 на 8 листопада камера СММ на Донецькій фільтрувальній станції (ДФС) зафіксувала близько 50 порушень режиму припинення вогню в радіусі 500 м і 14 вибухів у межах 0,5–2 км від камери (див. нижче таблицю порушень режиму припинення вогню).

У Луганській області Місія констатувала збільшення кількості порушень режиму припинення вогню, у тому числі більше вибухів (приблизно 40), якщо порівнювати з попереднім звітним періодом (близько 10 вибухів). Більшість порушень режиму припинення вогню, зокрема більшість вибухів, зафіксовано в районах на північний захід і південний захід від н. п. Щастя (підконтрольний урядові, 20 км на північ від Луганська).

Вогонь зі стрілецької зброї в напрямку міні-БПЛА СММ поблизу Христового

Здійснюючи політ безпілотної літальної апаратури (БПЛА) СММ малого радіуса дії за 500 м на захід від н. п. Христове (непідконтрольний урядові, 18 км на північ від Луганська), члени патруля Місії чули 26 пострілів зі стрілецької зброї на відстані приблизно 2,5 км на південний схід. За оцінкою СММ, вогонь було направлено на БПЛА, який пролігав за 2,5 км на південний схід від позиції патруля. Спостерігачі благополучно приземлили БПЛА та залишили цей район*.

Ділянки розведення в районах Золотого, Станиці Луганської та Петрівського⁵

На ділянці розведення в районі н. п. Золоте (підконтрольний урядові, 60 км на захід від Луганська), приблизно за 150 м на південь від її північного краю, команда СММ бачила 26 саперів Державної служби України з надзвичайних ситуацій (ДСНС), які за допомогою металопрошукачів проводили роботи з розмінування у смузі від східного краю автодороги Т1316 до 50 м на схід від неї. Команда Місії чула 2 вибухи: один на відстані близько 700 м на південний схід, а другий приблизно за 250 м на південний схід від блокпоста Збройних сил України поблизу північного краю ділянки розведення (обидва оцінені як контрольовані підриви невибухлих боєприпасів).

На південному краї ділянки розведення спостерігачі бачили 8 саперів із непідконтрольних урядові районів, які йшли в північному напрямку по ділянці вздовж автодороги Т1316. Приблизно за 300–400 м на північ від південного краю ділянки розведення члени патруля СММ бачили близько 15 робітників та 2 саперів із непідконтрольних урядові районів у світловідблискуючих жилетах, які прибирали рослинність з обочин автодороги Т1316 на відстань до 50 м на схід і захід від неї.

⁵ Розведення передбачено Рамковим рішенням Тристоронньої контактної групи про розведення сил і засобів від 21 вересня 2016 року.

За межами ділянки розведення на блокпості збройних формувань на південному краї ділянки члени патруля Місії бачили купу попереджувальних знаків про мінну небезпеку (близько 20). Вони також бачили 4 членів збройних формувань (у пов'язках із написом «СЦКК»), які перевіряли усі транспортні засоби, що їхали у бік н. п. Золоте-5 (Михайлівка; непідконтрольний урядові, 58 км на захід від Луганська), н. п. Молодіжне (непідконтрольний урядові, 63 км на захід від Луганська) і н. п. Первомайськ (непідконтрольний урядові, 58 км на захід від Луганська) та у зворотному напрямку.

У межах ділянки розведення в районі Станиці Луганської спостерігачі бачили принаймні 15 робітників із підконтрольних урядові районів, які різали і зварювали залізні платформи на новому настилі зруйнованої секції мосту біля Станиці Луганської (15 км на північний схід від Луганська), а також обробляли настил за допомогою піскоструминного апарата.

На південь від мосту команда СММ бачила 3 робітників із непідконтрольних урядові районів, які приварювали панелі до боків укриття міжнародної гуманітарної організації. Між зруйнованою секцією мосту і блокпостом збройних формувань спостерігачі також бачили 2 членів збройних формувань (у нарукавних пов'язках із написом «СЦКК»). Команда СММ бачила, як на відстані близько 200 м на південь від мосту, на захід від дороги, на південному березі річки Сіверський Донець, горіла купа сміття, і чула 3 вибухи в районі вогнища. За оцінкою, це від вогню розірвалися невибухлі боєприпаси.

За межами ділянки розведення в районі н. п. Петрівське (непідконтрольний урядові, 41 км на південь від Донецька) у н. п. Богданівка (підконтрольний урядові, 41 км на південний захід від Донецька) спостерігачі бачили близько 30 осіб, деякі з яких мали мікрофони і камери з логотипами семи різних медіа-компаній. Вони також бачили близько 20 осіб (деякі з мікрофонами, камерами і логотипами агентств новин) у Петрівському, також за межами ділянки розведення.

Ведучи спостереження у двох місцях біля ділянки розведення, члени патрулів Місії чули 12 пострілів зі стрілецької зброї (за оцінкою, всі поза ділянкою розведення, але в межах 5 км від неї). Окрім цього, перебуваючи у Петрівському, команда СММ бачила БПЛА, що пролітав у західному напрямку. Цей БПЛА не належав Місії.

Відведення озброєння

СММ продовжувала здійснювати моніторинг відведення озброєння, передбаченого Меморандумом, а також Комплексом заходів і Доповненням до нього.

Місія зафіксувала 9 одиниць озброєння, розміщених із порушенням ліній відведення в підконтрольних урядові районах Донецької області. СММ також зафіксувала 2 одиниці озброєння, розміщені за лініями відведення, проте за межами виділених місць зберігання озброєння в підконтрольних урядові районах Донецької області (для отримання більш детальної інформації див. таблиці нижче).

Озброєння, яке СММ не змогла верифікувати як відведене⁶

Два місяці розміщення відведеного важкого озброєння в підконтрольних урядові районах Донецької області

8 листопада

Місія відзначила, що:

- 1 зенітний ракетний комплекс (9К35 «Стріла-10») і 4 реактивні системи залпового вогню (БМ-21 «Град», 122 мм) були в наявності; а
- 2 зенітних ракетних комплексів (9К35), 30 реактивних систем залпового вогню (БМ-21) та 1 самохідної гаубиці (2С1 «Гвоздика», 122 мм) і далі бракувало (1 самохідна гаубиця (2С1) була відсутня вперше).

Ознаки військової присутності та присутності військового типу в зоні безпеки⁷

Місія зафіксувала бронетранспортери в підконтрольних урядові районах та облаштування нової траншеї в непідконтрольних урядові районах (усе в межах зони безпеки; для отримання більш детальної інформації див. таблицю нижче).

Невибухлі боєприпаси біля підконтрольного урядові Пищевика

Команда Місії вперше бачила 2 невибухлі боєприпаси, оцінені як гранати реактивного протитанкового гранатомета (РПГ-7), що лежали на землі за 7 м на південь від дороги між н. п. Пищевик (підконтрольний урядові, 84 км на південь від Донецька) і н. п. Верхньошироківське (кол. Октябр; непідконтрольний урядові, 85 км на південь від Донецька), приблизно за 2,5 км на схід від Пищевика.

Зусилля Місії зі сприяння проведенню ремонтних робіт на життєво важливих об'єктах цивільної інфраструктури

СММ здійснювала моніторинг дотримання режиму припинення вогню з метою сприяння проведенню оцінки стану та проведення ремонту водогонів поблизу Золотого-5 (Михайлівки).

Спостерігачі здійснювали моніторинг дотримання режиму припинення вогню для уможливлення передачі з непідконтрольних у підконтрольні урядові райони Луганської області коштів, які, згідно з повідомленнями, передавалися для сплати за послуги водопостачання.

Місія також сприяла забезпеченню функціонування ДФС.

Місія продовжувала стежити за ситуацією в Херсоні, Одесі, Львові, Івано-Франківську, Харкові, Дніпрі, Чернівцях і Києві.

⁶ Місія відзначила наявність озброєння, яке вона не змогла верифікувати як відведене, оскільки умови його зберігання не відповідають критеріям, передбаченим у повідомленні від 16 жовтня 2015 року щодо ефективного моніторингу і верифікації відведення важкого озброєння, яке СММ адресувала підписантам Комплексу заходів.

⁷ Зазначена в цьому розділі техніка не підпадає під дію Мінських угод щодо відведення озброєння.

***Обмеження свободи пересування та інші перешкоди у виконанні мандата СММ**

Робота з моніторингу та свобода пересування СММ обмежені загрозами у сфері безпеки, включаючи ризики, пов'язані з наявністю мін і невибухлих боєприпасів, а також іншими перешкодами, які щодня змінюються. Мандат СММ передбачає вільний і безпечний доступ по всій Україні. Усі підписанти Комплексу заходів погодилися з необхідністю вільного та безпечного доступу, а також із тим, що обмеження свободи пересування СММ є порушенням і що на такі порушення необхідно швидко реагувати. Вони також дійшли згоди, що Спільний центр із контролю та координації (СЦКК) повинен сприяти такому реагуванню та здійснювати загальну координацію робіт з розмінування. Однак збройні формування в окремих районах Донецької та Луганської областей часто відмовляють СММ у доступі до районів, прилеглих до непідконтрольних урядові ділянок кордону України (наприклад, див. [Щоденний звіт СММ від 26 жовтня 2019 року](#)). Діяльність СММ у Донецькій та Луганській областях, як і раніше, залишалася обмеженою після того, як [23 квітня 2017 року поблизу Пришиба стався інцидент, який призвів до загибелі людини](#). Унаслідок цього спроможність Місії вести спостереження залишалася обмеженою.

Заборона доступу:

- На блокпості на захід від н. п. Бойківське (кол. Тельманове; непідконтрольний урядові, 67 км на південний схід від Донецька) 3 члени збройних формувань (один озброєний) відмовили патрулю Місії у проїзді до н. п. Старомар'ївка (62 км на південь від Донецька).
- У н. п. Бойківське (кол. Тельманове; непідконтрольний урядові, 67 км на південний схід від Донецька) член збройних формувань відмовив СММ у проїзді в напрямку н. п. Зернове (непідконтрольний урядові, 70 км на південь від Донецька), пояснивши це «проведенням навчань у місті».

Регулярні обмеження на ділянках розведення сил і засобів та через міни/невибухлі боєприпаси:

- Не здійснивши суцільного розмінування та вилучення невибухлих боєприпасів, сторони і далі відмовляли СММ у необмеженому доступі до ділянок розведення в районах Золотого і Петрівського, а також у можливості пересуватися окремими дорогами, які раніше були визначені як важливі для здійснення Місією ефективного моніторингу та для пересування цивільних осіб.

Інші перешкоди:

- Перебуваючи приблизно за 500 м на захід від н. п. Христове (непідконтрольний урядові, 18 км на північ від Луганська), члени патруля Місії чули 26 пострілів зі стрілецької зброї. За їхньою оцінкою, вогонь було направлено на міні-БПЛА, який вдалося благополучно приземлити (див. вище).

Таблиця озброєння

Озброєння, розміщене з порушенням ліній відведення

Дата	К-ть одиниць озброєння	Вид озброєння	Місце	Джерело спостереження
підконтрольні урядові райони				
08.11.2019	1	зенітний ракетний комплекс (9К33 «Оса»)	н. п. Озарянівка (кол. Перше Травня, 52 км на північ від Донецька)	патруль
	8	буксирувана гаубиця (2А36 «Гіацинт-Б», 152 мм)	н. п. Бахмут (кол. Артемівськ, 67 км на північ від Донецька).	

Озброєння, розміщене за лініями відведення, однак за межами виділених місць зберігання озброєння

Дата	К-ть одиниць озброєння	Вид озброєння	Місце	Джерело спостереження
підконтрольні урядові райони				
08.11.2019	2	танк (Т-64Б)	у житловому районі н. п. Красне (65 км на північ від Донецька)	патруль

Таблиця ознак військової присутності та присутності військового типу в зоні безпеки⁸

Дата	К-ть одиниць озброєння	Тип	Місце	Джерело спостереження
підконтрольні урядові райони				
08.11.2019	1	бойова броньована машина (типу БТР)	ПнСх околиця н. п. Яснобродівка (25 км на північний захід від Донецька)	патруль
	3	бронетранспортер (БТР-60)	н. п. Карлівка (25 км на північний захід від Донецька)	
	1	бронетранспортер (БТР-80)	ПдЗх околиця н. п. Попасна (69 км на захід від Луганська)	
непідконтрольні урядові райони				
08.11.2019	1	облаштування нової траншеї (10–15 членів збройних формувань рили траншею біля блокпоста)	2 км на ПнЗх від н. п. Степанівка (62 км на захід від Луганська)	патруль
	1	БПЛА, що не належить СММ	біля н. п. Петрівське (41 км на південь від Донецька)	

⁸ Зазначена в цьому розділі техніка не підпадає під дію Мінських угод щодо відведення озброєння.

Таблиця порушень режиму припинення вогню станом на 8 листопада 2019 р.⁹

Місце розміщення СММ	Місце події	Спосіб	К-ть	Спостереження	Опис	Озброєння	Дата і час
Камера СММ у н. п. Чермалик (підконтрольний уряду, 77 км на Пд від Донецька)	1–2 км на ПдСх	зафіксувала	8	снаряд	ПнСх–ПдЗх	Н/Д	07.11, 18:45
	1–2 км на ПдСх	зафіксувала	2	снаряд	ПнСх–ПдЗх	Н/Д	08.11, 02:25
Камера СММ на Донецькій фільтрувальній станції (15 км на Пн від Донецька)	300–500 м на ПдПдЗх	зафіксувала	1	спалах дульного полум'я		Н/Д	07.11, 21:01
	300–800 м на ПдПдЗх	зафіксувала	2	снаряд	ЗхПнЗх–СхПдСх	Н/Д	07.11, 21:01
	0,7–2 км на Пд	зафіксувала	11	вибух	невизначеного походження	Н/Д	07.11, 21:19
	0,7–1 км на Пд	зафіксувала	1	вибух	невизначеного походження	Н/Д	07.11, 21:42
	300–500 м на ПдПдЗх	зафіксувала	11	спалах дульного полум'я		Н/Д	07.11, 21:42
	2–3 км на ПдПдЗх	зафіксувала	2	вибух	невизначеного походження	Н/Д	07.11, 22:16
	0,7–1 км на ПдПдЗх	зафіксувала	1	снаряд	ПдЗх–ПнСх	Н/Д	07.11, 22:16
	0,7–1 км на ПдПдЗх	зафіксувала	1	вибух	вибух у повітрі	Н/Д	07.11, 22:16
	300–500 м на ПдПдЗх	зафіксувала	1	спалах дульного полум'я		Н/Д	07.11, 22:20
	300–600 м на ПдПдЗх	зафіксувала	1	снаряд	ЗхПнЗх–СхПдСх	Н/Д	07.11, 22:20
	500–700 м ПдПдСх	зафіксувала	1	вибух	невизначеного походження	Н/Д	07.11, 22:20
	300–500 м на ПдПдЗх	зафіксувала	33	спалах дульного полум'я		Н/Д	07.11, 22:21
	300–500 м на ПдПдЗх	зафіксувала	5	спалах дульного полум'я		Н/Д	07.11, 22:22
	Камера СММ за 1,5 км на ПнСх від н. п. Гнутаєве (підконтрольний уряду, 90 км на Пд від Донецька)	3–5 км на СхПдСх	зафіксувала	1	вибух	невизначеного походження	Н/Д
3–5 км на СхПдСх		зафіксувала	1	снаряд	Пд–Пн	Н/Д	07.11, 19:25
3–5 км на ПдСх		зафіксувала	5	снаряд	Пд–Пн	Н/Д	07.11, 22:27
3–5 км на ПдСх		зафіксувала	2	снаряд	випущена(-й) угору	Н/Д	07.11, 22:27
3–5 км на Сх		зафіксувала	4	снаряд	Пн–Пд	Н/Д	07.11, 22:32
3–5 км на ПдСх		зафіксувала	8	снаряд	ПдЗх–ПнСх	Н/Д	08.11, 01:06
3–5 км на ПдСх		зафіксувала	1	снаряд	ПдЗх–ПнСх	Н/Д	08.11, 01:23
3–5 км на ПдСх		зафіксувала	7	снаряд	ПнСх–ПдЗх	Н/Д	08.11, 01:39
3–5 км на ПдСх		зафіксувала	2	снаряд	випущена(-й) угору	Н/Д	08.11, 01:42
4–6 км на ПдСх		зафіксувала	7	снаряд	ПдЗх–ПнСх	Н/Д	08.11, 02:07
4–6 км на ПдСх		зафіксувала	1	снаряд	ПнСх–ПдЗх	Н/Д	08.11, 02:09
4–6 км на СхПдСх		зафіксувала	1	спалах дульного полум'я		Н/Д	08.11, 02:10
4–6 км на ПдСх		зафіксувала	1	снаряд	ПнСх–ПдЗх	Н/Д	08.11, 02:10

⁹ У таблиці вказані лише ті інциденти, які спостерігачі СММ бачили/чули особисто, а також ті випадки, які СММ оцінює як навчання з бойовою стрільбою, контрольовані вибухи і т.д. Зазначені деталі, а саме: відстань, напрямок, тип зброї тощо, базуються на оцінках, зроблених спостерігачами на місцях, і необов'язково завжди є точними. Напис «невідомо» (Н/Д) означає, що СММ не змогла підтвердити таку інформацію у зв'язку з відстанню, погодними умовами та/або з інших причин. Порушення режиму припинення вогню, зафіксовані паралельно декількома патрулями, відображаються у таблиці лише один раз.

Місце розміщення СММ	Місце події	Спосіб	К-ть	Спостереження	Опис	Озброєння	Дата і час
	4–6 км на ПдСх	зафіксувала	3	снаряд	ПнСх–ПдЗх	Н/Д	08.11, 02:10
	4–6 км на ПдСх	зафіксувала	5	снаряд	ПдЗх–ПнСх	Н/Д	08.11, 03:07
	4–6 км на СхПдСх	зафіксувала	1	снаряд	Пд–Пн	Н/Д	08.11, 03:23
	4–6 км на ПдСх	зафіксувала	1	снаряд	ПдЗх–ПнСх	Н/Д	08.11, 03:54
	4–6 км на ПдСх	зафіксувала	2	снаряд	ПдЗх–ПнСх	Н/Д	08.11, 04:34
	4–6 км на ПдСх	зафіксувала	4	снаряд	ПдЗх–ПнСх	Н/Д	08.11, 04:36
	4–6 км на ПдСх	зафіксувала	7	снаряд	ПдЗх–ПнСх	Н/Д	08.11, 04:40
	4–6 км на ПдСх	зафіксувала	1	снаряд	ПдЗх–ПнСх	Н/Д	08.11, 04:41
	4–6 км на СхПдСх	зафіксувала	1	снаряд	випущена(-й) угору	Н/Д	08.11, 04:46
	4–6 км на ПдСх	зафіксувала	2	снаряд	ПдЗх–ПнСх	Н/Д	08.11, 04:47
Камера СММ на Сх від н. п. Ломакине (підконтрольний уряду, 90 км на Пд від Донецька)	4–6 км на Сх	зафіксувала	1	вибух	невизначеного походження	Н/Д	07.11, 22:44
	4–6 км на Сх	зафіксувала	2	вибух	невизначеного походження	Н/Д	07.11, 22:50
	4–6 км на Сх	зафіксувала	1	спалах дульного полум'я		Н/Д	07.11, 23:09
	4–6 км на Сх	зафіксувала	1	вибух	невизначеного походження	Н/Д	07.11, 23:14
	4–6 км на Сх	зафіксувала	1	спалах дульного полум'я		Н/Д	07.11, 23:18
	4–6 км на Сх	зафіксувала	1	снаряд	Пн–Пд	Н/Д	07.11, 23:18
	4–6 км на Сх	зафіксувала	1	вибух	невизначеного походження	Н/Д	07.11, 23:18
	4–6 км на Сх	зафіксувала	3	снаряд	Пн–Пд	Н/Д	07.11, 23:21
	4–6 км на Сх	зафіксувала	2	спалах дульного полум'я		Н/Д	07.11, 23:21
	4–6 км на Сх	зафіксувала	1	вибух	невизначеного походження	Н/Д	07.11, 23:22
	4–6 км на Сх	зафіксувала	1	снаряд	Пн–Пд	Н/Д	07.11, 23:22
	4–6 км на Сх	зафіксувала	2	спалах дульного полум'я		Н/Д	07.11, 23:22
	4–6 км на Сх	зафіксувала	2	снаряд	Пн–Пд	Н/Д	07.11, 23:23
	4–6 км на Сх	зафіксувала	1	снаряд	Пд–Пн	Н/Д	07.11, 23:23
	4–6 км на Сх	зафіксувала	1	вибух	невизначеного походження	Н/Д	07.11, 23:23
	4–6 км на Сх	зафіксувала	2	спалах дульного полум'я		Н/Д	07.11, 23:23
	4–6 км на Сх	зафіксувала	3	спалах дульного полум'я		Н/Д	07.11, 23:24
	4–6 км на Сх	зафіксувала	2	снаряд	Пн–Пд	Н/Д	07.11, 23:25
	4–6 км на Сх	зафіксувала	1	снаряд	Пн–Пд	Н/Д	07.11, 23:26
	4–6 км на Сх	зафіксувала	1	спалах дульного полум'я		Н/Д	07.11, 23:26
	4–6 км на Сх	зафіксувала	1	освітлювальна ракета	випущена(-й) угору	Н/Д	07.11, 23:27
	4–6 км на Сх	зафіксувала	1	вибух	невизначеного походження	Н/Д	07.11, 23:29
	4–6 км на СхПнСх	зафіксувала	1	снаряд	ПдЗх–ПнСх	Н/Д	07.11, 23:30
	4–6 км на СхПнСх	зафіксувала	1	спалах дульного полум'я		Н/Д	07.11, 23:30
	4–6 км на СхПнСх	зафіксувала	2	снаряд	ЗхПнЗх–СхПдСх	Н/Д	07.11, 23:31
	4–6 км на СхПнСх	зафіксувала	1	снаряд	Пн–Пд	Н/Д	07.11, 23:31
	4–6 км на Сх	зафіксувала	1	освітлювальна ракета	випущена(-й) угору	Н/Д	07.11, 23:31
	4–6 км на Сх	зафіксувала	1	вибух	невизначеного походження	Н/Д	07.11, 23:31

Місце розміщення СММ	Місце події	Спосіб	К-ть	Спостереження	Опис	Озброєння	Дата і час
	4–6 км на СхПнСх	зафіксувала	1	снаряд	Пн–Пд	Н/Д	07.11, 23:35
	4–6 км на Сх	зафіксувала	1	спалах дульного полум'я		Н/Д	07.11, 23:36
	4–6 км на Сх	зафіксувала	4	снаряд	Пн–Пд	Н/Д	07.11, 23:37
	4–6 км на СхПнСх	зафіксувала	4	снаряд	Пн–Пд	Н/Д	07.11, 23:38
	4–6 км на Сх	зафіксувала	1	вибух	невизначеного походження	Н/Д	07.11, 23:39
	4–6 км на Сх	зафіксувала	1	освітлювальна ракета	випущена(-й) угору	Н/Д	07.11, 23:40
	4–6 км на Сх	зафіксувала	1	освітлювальна ракета	випущена(-й) угору	Н/Д	07.11, 23:44
	4–6 км на Сх	зафіксувала	1	вибух	невизначеного походження	Н/Д	07.11, 23:45
Камера СММ на КПВВ у н. п. Майорськ (підконтрольний уряду, 45 км на ПнСх від Донецька)	2–5 км на СхПнСх	зафіксувала	6	снаряд	Пн–Пд	Н/Д	07.11, 23:13
	2–5 км на СхПнСх	зафіксувала	8	снаряд	Пн–Пд	Н/Д	07.11, 23:14
Камера СММ у н. п. Петрівське (непідконтрольний уряду, 41 км на Пд від Донецька)	0,5–1 км на ПнПнСх	зафіксувала	1	спалах дульного полум'я	за оцінкою, за межами ділянки розведення	Н/Д	09.10, 22:15
Камера СММ за 1 км на ПдЗх від н. п. Широкине (підконтрольний уряду, 100 км на Пд від Донецька)	3–5 км на Пн	зафіксувала	1	снаряд	Зх–Сх	Н/Д	07.11, 18:15
	3–5 км на Пн	зафіксувала	1	спалах дульного полум'я		Н/Д	07.11, 18:15
	3–5 км на Пн	зафіксувала	1	снаряд	Зх–Сх	Н/Д	07.11, 18:15
	3–5 км на Пн	зафіксувала	8	снаряд	Зх–Сх	Н/Д	07.11, 18:16
	3–5 км на Пн	зафіксувала	1	вибух	невизначеного походження	Н/Д	07.11, 18:16
	3–5 км на Пн	зафіксувала	7	снаряд	Зх–Сх	Н/Д	07.11, 18:17
	3–5 км на Пн	зафіксувала	1	вибух	невизначеного походження	Н/Д	07.11, 18:17
	3–5 км на Пн	зафіксувала	3	снаряд	Зх–Сх	Н/Д	07.11, 18:18
	3–5 км на Пн	зафіксувала	7	снаряд	Зх–Сх	Н/Д	07.11, 18:19
	3–5 км на Пн	зафіксувала	2	вибух	невизначеного походження	Н/Д	07.11, 18:19
	3–5 км на Пн	зафіксувала	2	снаряд	Зх–Сх	Н/Д	07.11, 18:20
	3–5 км на Пн	зафіксувала	2	вибух	невизначеного походження	Н/Д	07.11, 18:20
	1–3 км на ПнПнСх	зафіксувала	2	снаряд	Сх–Зх	Н/Д	07.11, 18:22
	3–5 км на Пн	зафіксувала	2	снаряд	Зх–Сх	Н/Д	07.11, 18:31
	3–5 км на Пн	зафіксувала	4	снаряд	Сх–Зх	Н/Д	07.11, 18:31
	3–5 км на Пн	зафіксувала	4	снаряд	Зх–Сх	Н/Д	07.11, 18:32
	3–5 км на Пн	зафіксувала	2	снаряд	випущена(-й) угору	Н/Д	07.11, 18:32
	3–5 км на Пн	зафіксувала	3	вибух	невизначеного походження	Н/Д	07.11, 18:33
	3–5 км на Пн	зафіксувала	2	снаряд	Сх–Зх	Н/Д	07.11, 18:34
	3–5 км на Пн	зафіксувала	3	вибух	невизначеного походження	Н/Д	07.11, 18:38
	3–5 км на Пн	зафіксувала	1	снаряд	Сх–Зх	Н/Д	07.11, 18:38
	3–5 км на Пн	зафіксувала	1	спалах дульного полум'я		Н/Д	07.11, 18:46
	3–5 км на Пн	зафіксувала	2	снаряд	Сх–Зх	Н/Д	07.11, 18:46
3–5 км на Пн	зафіксувала	33	снаряд	Зх–Сх	Н/Д	07.11, 18:47	

Місце розміщення СММ	Місце події	Спосіб	К-ть	Спостереження	Опис	Озброєння	Дата і час
	3-5 км на Пн	зафіксувала	1	снаряд	Зх-Сх	Н/Д	07.11, 18:47
	3-5 км на Пн	зафіксувала	1	вибух	розрив	Н/Д	07.11, 18:47
	3-5 км на Пн	зафіксувала	9	снаряд	Зх-Сх	Н/Д	07.11, 18:49
	3-5 км на Пн	зафіксувала	3	вибух	невизначеного походження	Н/Д	07.11, 19:03
	3-5 км на Пн	зафіксувала	3	снаряд	Зх-Сх	Н/Д	07.11, 19:03
	3-5 км на Пн	зафіксувала	3	снаряд	Зх-Сх	Н/Д	07.11, 19:04
	3-5 км на Пн	зафіксувала	4	вибух	невизначеного походження	Н/Д	07.11, 19:04
	3-5 км на Пн	зафіксувала	3	вибух	невизначеного походження	Н/Д	07.11, 19:05
	3-5 км на Пн	зафіксувала	2	снаряд	Зх-Сх	Н/Д	07.11, 19:06
	3-5 км на Пн	зафіксувала	1	вибух	невизначеного походження	Н/Д	07.11, 19:06
	3-5 км на Пн	зафіксувала	5	вибух	невизначеного походження	Н/Д	07.11, 19:07
	3-5 км на Пн	зафіксувала	1	снаряд	Зх-Сх	Н/Д	07.11, 19:08
	3-5 км на Пн	зафіксувала	4	вибух	невизначеного походження	Н/Д	07.11, 19:08
	3-5 км на ПнПнСх	зафіксувала	3	снаряд	Зх-Сх	Н/Д	07.11, 19:09
	3-5 км на Пн	зафіксувала	1	спалах дульного полум'я		Н/Д	07.11, 19:09
	3-5 км на Пн	зафіксувала	1	снаряд	Зх-Сх	Н/Д	07.11, 19:10
	3-5 км на Пн	зафіксувала	9	снаряд	Зх-Сх	Н/Д	07.11, 19:11
	3-5 км на Пн	зафіксувала	1	снаряд	ПдЗх-ПнСх	Н/Д	07.11, 19:11
	3-5 км на Пн	зафіксувала	3	снаряд	Зх-Сх	Н/Д	07.11, 19:12
	3-5 км на Пн	зафіксувала	1	снаряд	Зх-Сх	Н/Д	07.11, 19:13
	3-5 км на Пн	зафіксувала	1	вибух	невизначеного походження	Н/Д	07.11, 19:13
	3-5 км на ПнПнСх	зафіксувала	2	снаряд	Зх-Сх	Н/Д	07.11, 19:14
	3-5 км на ПнПнСх	зафіксувала	1	снаряд	Сх-Зх	Н/Д	07.11, 19:16
	3-5 км на Пн	зафіксувала	3	вибух	невизначеного походження	Н/Д	07.11, 19:17
	3-5 км на Пн	зафіксувала	6	снаряд	Сх-Зх	Н/Д	07.11, 19:17
	3-5 км на Пн	зафіксувала	3	снаряд	Зх-Сх	Н/Д	07.11, 19:17
	3-5 км на Пн	зафіксувала	10	снаряд	Зх-Сх	Н/Д	07.11, 19:18
	3-5 км на ПнПнСх	зафіксувала	2	снаряд	Зх-Сх	Н/Д	07.11, 19:18
	3-5 км на Пн	зафіксувала	6	снаряд	Зх-Сх	Н/Д	07.11, 19:19
	3-5 км на Пн	зафіксувала	2	вибух	невизначеного походження	Н/Д	07.11, 19:20
	3-5 км на Пн	зафіксувала	1	вибух	невизначеного походження	Н/Д	07.11, 19:22
	3-5 км на Пн	зафіксувала	1	снаряд	Зх-Сх	Н/Д	07.11, 19:22
	3-5 км на Пн	зафіксувала	1	снаряд	Сх-Зх	Н/Д	07.11, 19:22
	3-5 км на Пн	зафіксувала	2	вибух	невизначеного походження	Н/Д	07.11, 19:22
	3-5 км на Пн	зафіксувала	1	снаряд	Зх-Сх	Н/Д	07.11, 19:25
	3-5 км на Пн	зафіксувала	3	снаряд	Зх-Сх	Н/Д	07.11, 19:26
	3-5 км на Пн	зафіксувала	2	вибух	невизначеного походження	Н/Д	07.11, 19:29
	3-5 км на Пн	зафіксувала	1	снаряд	Сх-Зх	Н/Д	07.11, 19:29
	3-5 км на Пн	зафіксувала	2	снаряд	Зх-Сх	Н/Д	07.11, 19:33
	3-5 км на Пн	зафіксувала	2	снаряд	Зх-Сх	Н/Д	07.11, 19:41
	3-5 км на Пн	зафіксувала	1	снаряд	Зх-Сх	Н/Д	07.11, 19:41
	3-5 км на Пн	зафіксувала	2	снаряд	Зх-Сх	Н/Д	07.11, 19:42

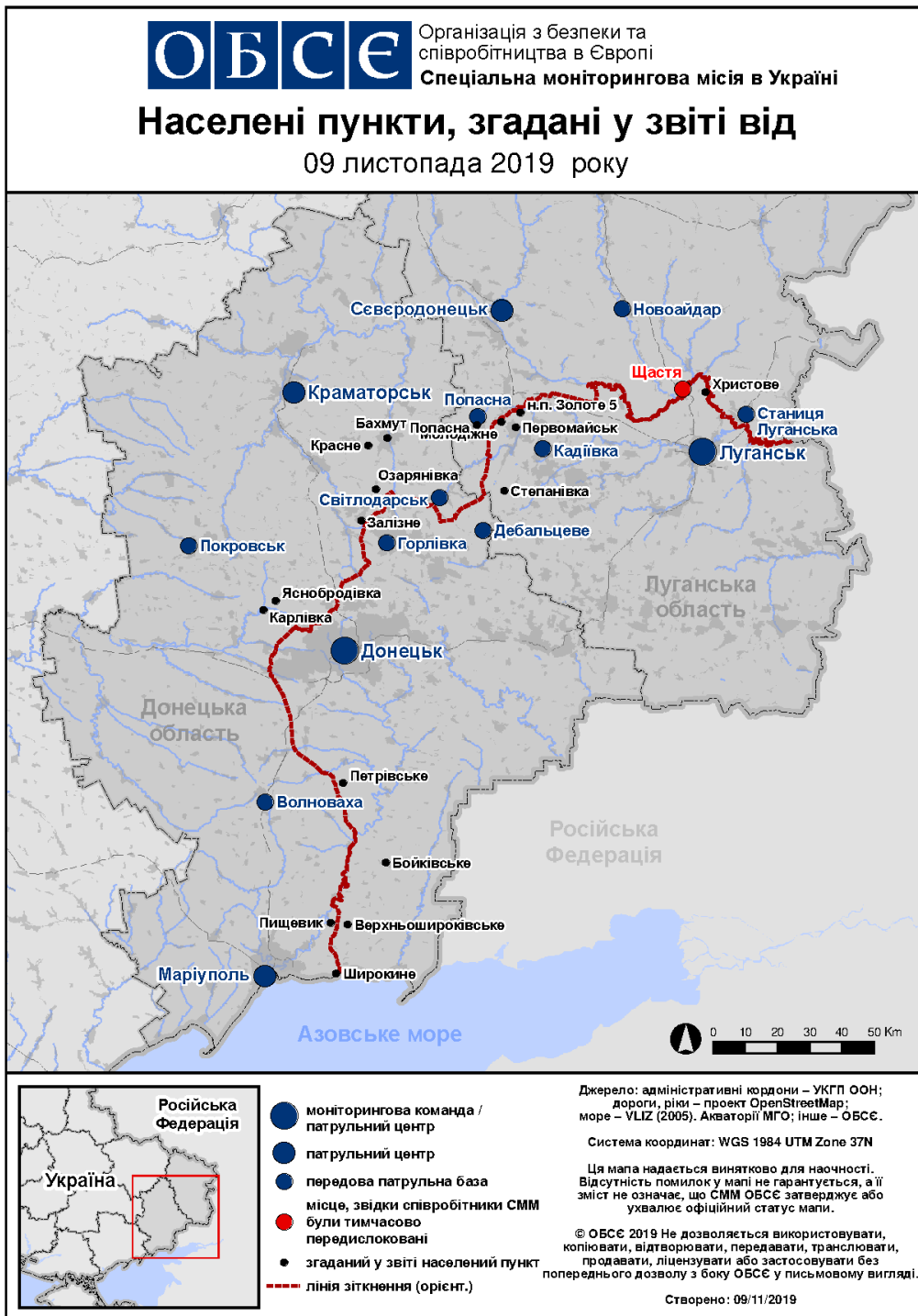
Місце розміщення СММ	Місце події	Спосіб	К-ть	Спостереження	Опис	Озброєння	Дата і час
	3–5 км на Пн	зафіксувала	2	снаряд	Сх–Зх	Н/Д	07.11, 19:42
	3–5 км на ПнПнСх	зафіксувала	4	снаряд	ПдЗх–ПнСх	Н/Д	07.11, 20:24
	1–2 км на ПнПнСх	зафіксувала	2	вибух	невизначеного походження	Н/Д	07.11, 20:24
	3–5 км на ПнПнСх	зафіксувала	5	снаряд	Зх–Сх	Н/Д	07.11, 20:27
	3–5 км на Пн	зафіксувала	1	снаряд	Сх–Зх	Н/Д	07.11, 20:53
	3–5 км на Пн	зафіксувала	2	снаряд	Зх–Сх	Н/Д	07.11, 20:57
	3–5 км на Пн	зафіксувала	1	снаряд	Пд–Пн	Н/Д	07.11, 20:57
	3–5 км на Пн	зафіксувала	7	снаряд	ПдЗх–ПнСх	Н/Д	07.11, 20:58
	3–5 км на Пн	зафіксувала	1	вибух	невизначеного походження	Н/Д	07.11, 21:12
	3–5 км на Пн	зафіксувала	4	снаряд	Пд–Пн	Н/Д	07.11, 21:31
	3–5 км на Пн	зафіксувала	4	снаряд	Пд–Пн	Н/Д	07.11, 21:33
	3–5 км на Пн	зафіксувала	2	снаряд	Зх–Сх	Н/Д	07.11, 21:33
	3–5 км на Пн	зафіксувала	1	снаряд	Пд–Пн	Н/Д	07.11, 22:17
	3–5 км на Пн	зафіксувала	2	снаряд	Пд–Пн	Н/Д	07.11, 22:18
	3–5 км на ПнПнСх	зафіксувала	1	снаряд	Зх–Сх	Н/Д	07.11, 22:25
	3–5 км на ПнПнСх	зафіксувала	1	снаряд	Зх–Сх	Н/Д	07.11, 22:26
	3–5 км на Пн	зафіксувала	3	снаряд	Пд–Пн	Н/Д	07.11, 22:33
	3–5 км на Пн	зафіксувала	5	снаряд	Зх–Сх	Н/Д	07.11, 22:34
	3–5 км на Пн	зафіксувала	1	спалах дульного полум'я		Н/Д	07.11, 23:11
	3–5 км на Пн	зафіксувала	1	снаряд	ПдЗх–ПнСх	Н/Д	07.11, 23:11
	3–5 км на Пн	зафіксувала	1	снаряд	ПдЗх–ПнСх	Н/Д	07.11, 23:12
	3–5 км на Пн	зафіксувала	1	снаряд	Зх–Сх	Н/Д	07.11, 23:12
	3–5 км на Пн	зафіксувала	1	вибух	невизначеного походження	Н/Д	07.11, 23:12
	3–5 км на Пн	зафіксувала	2	снаряд	Пд–Пн	Н/Д	07.11, 23:13
	3–5 км на Пн	зафіксувала	1	снаряд	Зх–Сх	Н/Д	07.11, 23:14
	3–5 км на Пн	зафіксувала	1	снаряд	ПдЗх–ПнСх	Н/Д	07.11, 23:18
	3–5 км на Пн	зафіксувала	1	спалах дульного полум'я		Н/Д	07.11, 23:21
	3–5 км на Пн	зафіксувала	1	снаряд	Зх–Сх	Н/Д	07.11, 23:21
	3–5 км на Пн	зафіксувала	3	снаряд	Зх–Сх	Н/Д	07.11, 23:21
	3–5 км на Пн	зафіксувала	1	снаряд	Пд–Пн	Н/Д	07.11, 23:21
	5–7 км на ПнПнЗх	зафіксувала	2	вибух	невизначеного походження	Н/Д	07.11, 23:22
	3–5 км на Пн	зафіксувала	2	снаряд	Зх–Сх	Н/Д	07.11, 23:23
	3–5 км на Пн	зафіксувала	1	снаряд	ПдЗх–ПнСх	Н/Д	07.11, 23:24
	3–5 км на Пн	зафіксувала	1	снаряд	Пд–Пн	Н/Д	07.11, 23:25
	3–5 км на Пн	зафіксувала	1	снаряд	Пд–Пн	Н/Д	07.11, 23:36
	3–5 км на Пн	зафіксувала	2	снаряд	ПдЗх–ПнСх	Н/Д	07.11, 23:37
	3–5 км на Пн	зафіксувала	1	снаряд	Пд–Пн	Н/Д	07.11, 23:38
	4–7 км на Пн	зафіксувала	2	вибух	невизначеного походження	Н/Д	07.11, 23:40
	3–5 км на Пн	зафіксувала	1	вибух	невизначеного походження	Н/Д	07.11, 23:44
	3–5 км на Пн	зафіксувала	4	снаряд	ПдЗх–ПнСх	Н/Д	08.11, 00:00
	3–5 км на Пн	зафіксувала	4	снаряд	ПдЗх–ПнСх	Н/Д	08.11, 00:10
	3–5 км на Пн	зафіксувала	1	снаряд	Зх–Сх	Н/Д	08.11, 00:28
	3–5 км на Пн	зафіксувала	4	снаряд	Зх–Сх	Н/Д	08.11, 00:30
	3–5 км на Пн	зафіксувала	2	снаряд	ПдЗх–ПнСх	Н/Д	08.11, 00:31
	3–5 км на ПнПнЗх	зафіксувала	1	снаряд	Зх–Сх	Н/Д	08.11, 00:31

Місце розміщення СММ	Місце події	Спосіб	К-ть	Спостереження	Опис	Озброєння	Дата і час
	3–5 км на ПнПнСх	зафіксувала	4	снаряд	ПдСх–ПнЗх	Н/Д	08.11, 00:33
	3–5 км на Пн	зафіксувала	11	снаряд	Зх–Сх	Н/Д	08.11, 01:07
	3–5 км на Пн	зафіксувала	17	снаряд	ПдЗх–ПнСх	Н/Д	08.11, 01:09
	3–5 км на Пн	зафіксувала	1	снаряд	ПдЗх–ПнСх	Н/Д	08.11, 01:40
	3–5 км на Пн	зафіксувала	1	снаряд	ПдЗх–ПнСх	Н/Д	08.11, 01:41
	3–5 км на Пн	зафіксувала	1	снаряд	ПдЗх–ПнСх	Н/Д	08.11, 01:43
	3–5 км на Пн	зафіксувала	2	снаряд	ПдЗх–ПнСх	Н/Д	08.11, 01:44
	3–5 км на Пн	зафіксувала	3	снаряд	ПдЗх–ПнСх	Н/Д	08.11, 02:03
	3–5 км на Пн	зафіксувала	1	вибух	невизначеного походження	Н/Д	08.11, 02:03
	3–5 км на Пн	зафіксувала	3	спалах дульного полум'я		Н/Д	08.11, 02:05
	3–5 км на Пн	зафіксувала	3	снаряд	ПдЗх–ПнСх	Н/Д	08.11, 02:05
	3–5 км на Пн	зафіксувала	7	снаряд	ПдЗх–ПнСх	Н/Д	08.11, 02:07
	3–5 км на Пн	зафіксувала	1	вибух	невизначеного походження	Н/Д	08.11, 02:07
	3–5 км на Пн	зафіксувала	2	снаряд	Пд–Пн	Н/Д	08.11, 02:08
	3–5 км на Пн	зафіксувала	2	снаряд	ПдСх–ПнЗх	Н/Д	08.11, 02:15
н. п. Дебальцеве (непідконтрольний уряду, 58 км на ПнСх від Донецька)	5–7 км на ПнЗх	чули	17	вибух	невизначеного походження	Н/Д	07.11, 16:04–16:35
	5–7 км на ПнЗх	чули	1	вибух	невизначеного походження	Н/Д	07.11, 17:00
ПнЗх частина н. п. Новогригорівка (непідконтрольний уряду, 61 км на ПнСх від Донецька)	3–5 км на ПдСх	чули	1	вибух	невизначеного походження	Н/Д	08.11, 09:28
	1–2 км на ПнЗх	чули	3	постріл		стрілецька зброя	08.11, 09:47–09:54
н. п. Олександрівка (непідконтрольний уряду, 20 км на ПдЗх від Донецька)	2–4 км на ПнЗх	чули	1	вибух	невизначеного походження	Н/Д	08.11, 09:00
	2 км на ПнЗх	чули	2	вибух	невизначеного походження	Н/Д	08.11, 09:15
Приблизно 1 км на Пн від залізничного вокзалу в н. п. Ясинувата (непідконтрольний уряду, 16 км на ПнСх від Донецька)	1–2 км на ПнПнЗх	чули	20	постріл		стрілецька зброя	08.11, 12:50
	1–2 км на ПнПнЗх	чули	2	черга		стрілецька зброя	08.11, 12:50
	2–3 км на ПнПнЗх	чули	1	вибух	невизначеного походження	Н/Д	08.11, 12:50
	1–2 км на Пн	чули	1	постріл		стрілецька зброя	08.11, 13:00
	1–2 км на Пн	чули	1	черга		стрілецька зброя	08.11, 13:00
	1–2 км на Зх	чули	7	черга		стрілецька зброя	08.11, 13:25
	3–4 км на ПдПдЗх	чули	1	вибух	невизначеного походження	Н/Д	08.11, 13:40
	2–3 км на ПдЗх	чули	1	вибух	невизначеного походження	Н/Д	08.11, 13:50
Приблизно 2 км на Пн від н. п. Петрівське (непідконтрольний уряду, 41 км на Пд від Донецька)	1–3 км на ПдСх	чули	1	постріл	за оцінкою, за межами ділянки розведення	стрілецька зброя	08.11, 10:15
	1–3 км на ПдСх	чули	1	постріл	за оцінкою, за межами ділянки розведення	стрілецька зброя	08.11, 11:35
Близько 2 км на ПнСх від н. п. Богданівка (підконтрольний уряду, 41 км на ПдЗх від Донецька)	1–2 км на ПнСх	чули	2	постріл	за оцінкою, за межами ділянки розведення в районі Петрівського	стрілецька зброя	08.11, 09:09–09:11
	2–3 км на ПнЗх	чули	8	постріл	за оцінкою, за межами ділянки розведення в районі Петрівського	стрілецька зброя	08.11, 09:09–09:11
Приблизно 2 км на ПдЗх	Відстань — Н/Д,	чули	3	вибух	невизначеного	Н/Д	08.11,

Місце розміщення СММ	Місце події	Спосіб	К-ть	Спостереження	Опис	Озброєння	Дата і час
від н. п. Пищевик (підконтрольний уряду, 84 км на Пд від Донецька)	на ПдСх				походження		09:35–09:45
	Відстань — Н/Д, на ПдСх	чули	1	черга		стрілецька зброя	08.11, 09:35–09:45
	2–3 км на ПдСх	чули	6	постріл		стрілецька зброя	08.11, 10:25
Близько 1 км на ПнПнЗх від н. п. Пищевик (підконтрольний уряду, 84 км на Пд від Донецька)	2–3 км на Пд	чули	5	вибух	невизначеного походження	Н/Д	08.11, 10:45
Пн частина н. п. Саханка (підконтрольний урядові, 97 км на Пд від Донецька)	0,6–1 км на Зх	чули	2	постріл		стрілецька зброя	08.11, 13:10–13:14
	2–3 км на Зх	чули	2	вибух	невизначеного походження	Н/Д	08.11, 13:13
	2–3 км на ПдЗх	чули	1	постріл		стрілецька зброя	08.11, 13:19
Близько 1 км на Пн від н. п. Азов (кол. Дзержинське; непідконтрольний урядові, 96 км на Пд від Донецька)	2–3 км на Пд	чули	1	черга		великокаліберний кулемет	08.11, 13:48
н. п. Світлодарськ (підконтрольний уряду, 57 км на ПнСх від Донецька)	4–5 км на Пд	чули	19	черга		великокаліберний кулемет	07.11, 20:00–20:05
	4–5 км на Пд	чули	1	вибух	невизначеного походження	Н/Д	07.11, 23:44
	4–5 км на Пд	чули	1	вибух	невизначеного походження	Н/Д	08.11, 14:07
	4–5 км на Пд	чули	1	вибух	невизначеного походження	Н/Д	08.11, 14:10
	4–5 км на ПдСх	чули	2	вибух	невизначеного походження	Н/Д	08.11, 14:23–14:26
	4–5 км на ПдЗх	чули	4	вибух	невизначеного походження	Н/Д	08.11, 14:43–14:47
	4–5 км на ПдЗх	чули	3	вибух	невизначеного походження	Н/Д	08.11, 15:05–15:09
	4–5 км на ПдЗх	чули	1	вибух	невизначеного походження	Н/Д	08.11, 15:49
	4–5 км на ПдЗх	чули	12	черга		великокаліберний кулемет	08.11, 16:16–16:21
н. п. Горлівка (непідконтрольний уряду, 39 км на ПнСх від Донецька)	4–6 км на ЗхПнЗх	чули	4	вибух	невизначеного походження	Н/Д	07.11, 22:26–22:30
	5–6 км на Зх	чули	3	вибух	невизначеного походження	Н/Д	08.11, 11:05
	5–6 км на Зх	чули	4	вибух	невизначеного походження	Н/Д	08.11, 11:12–11:13
	5–6 км на Зх	чули	4	вибух	невизначеного походження	Н/Д	08.11, 11:45
	4–5 км на ПдЗх	чули	4	вибух	невизначеного походження	Н/Д	08.11, 12:22
	4–6 км на Зх	чули	2	вибух	невизначеного походження	Н/Д	08.11, 16:40–16:41
	4–6 км на Зх	чули	3	черга		великокаліберний кулемет	08.11, 16:41
	4–5 км на ПдЗх	чули	3	вибух	невизначеного походження	Н/Д	08.11, 16:42
	4–5 км на ПдЗх	чули	6	черга		великокаліберний кулемет	08.11, 16:45–16:46
	4–6 км на Зх	чули	2	вибух	невизначеного походження	Н/Д	08.11, 16:47
	4–6 км на Зх	чули	6	черга		великокаліберний кулемет	08.11, 16:48–16:50
	4–6 км на Зх	чули	2	вибух	невизначеного походження	Н/Д	08.11, 16:50

Місце розміщення СММ	Місце події	Спосіб	К-ть	Спостереження	Опис	Озброєння	Дата і час
ПнЗх околиця н. п. Горлівка (непідконтрольний уряду, 39 км на ПнСх від Донецька)	1–2 км на Зх	чули	6	черга		великокаліберний кулемет	08.11, 13:15
	1–2 км на Зх	чули	20	постріл		стрілецька зброя	08.11, 13:15
Пн околиця н. п. Горлівка (непідконтрольний уряду, 39 км на ПнСх від Донецька)	2–3 км на Пн	чули	15	постріл		стрілецька зброя	08.11, 09:14
	2–3 км на Пн	чули	3	черга		великокаліберний кулемет	08.11, 09:14
	5–7 км на Зх	чули	1	вибух	невизначеного походження	Н/Д	08.11, 09:19
	4–6 км на ПнЗх	чули	3	вибух	невизначеного походження	Н/Д	08.11, 11:24
	5–6 км на Зх	чули	1	вибух	невизначеного походження	Н/Д	08.11, 11:27
Сх околиця н. п. Залізне (кол. Артемове, підконтрольний уряду, 42 км на ПнСх від Донецька)	3–5 км на Пн	чули	2	вибух	невизначеного походження	Н/Д	08.11, 10:40–11:06
	1–2 км на Пн	чули	20	черга		великокаліберний кулемет	08.11, 10:40–11:06
	1–2 км на Пн	чули	60	постріли та черги		стрілецька зброя	08.11, 10:40–11:06
н. п. Федорівка (непідконтрольний урядові, 34 км на ПнСх від Донецька)	2–3 км на ПнПнЗх	чули	4	вибух	невизначеного походження	Н/Д	08.11, 11:20
	2–3 км на ПнПнЗх	чули	4	вибух	невизначеного походження	Н/Д	08.11, 11:45
Приблизно 4 км на ПдСх від н. п. Гольмівський (непідконтрольний уряду, 49 км на ПнСх від Донецька)	3–5 км на ПнЗх	чули	6	вибух	невизначеного походження	Н/Д	08.11, 11:44–11:48
	3–5 км на ПнЗх	чули	3	черга		великокаліберний кулемет	08.11, 11:44–11:48
	3–5 км на ПнЗх	чули	8	постріл		стрілецька зброя	08.11, 11:44–11:48
н. п. Гольмівський (непідконтрольний уряду, 49 км на ПнСх від Донецька)	2–4 км на ПнСх	чули	2	черга		великокаліберний кулемет	08.11, 12:15
	4–6 км на ПнСх	чули	8	вибух	невизначеного походження	Н/Д	08.11, 12:21–12:22
н. п. Троїцьке (підконтрольний уряду, 30 км на Пн від Донецька)	3–5 км на ПдПдЗх	чули	8	вибух	невизначеного походження	Н/Д	08.11, 11:24–11:46
Близько 3 км на Сх від н. п. Весела Гора (непідконтрольний уряду, 16 км на Пн від Луганська)	20 км на Пн	чули	4	вибух	невизначеного походження	Н/Д	08.11, 11:25–11:27
н. п. Щастя (підконтрольний уряду, 20 км на Пн від Луганська)	6–8 км на ЗхПнЗх	чули	4	вибух	невизначеного походження	Н/Д	08.11, 11:06–11:09
	6–8 км на ПдПдЗх	чули	30	вибух	невизначеного походження	Н/Д	08.11, 11:30–11:43
	6–8 км на ПдПдЗх	чули	3	вибух	невизначеного походження	Н/Д	08.11, 11:48–11:51
	200–250 м на Сх	чули	1	постріл		стрілецька зброя	08.11, 11:51
500 м на ПнЗх від н. п. Христове (непідконтрольний уряду, 18 км на Пн від Луганська)	2–3 км на ПдСх	чули	26	постріл	За оцінкою, у напрямку БПЛА СММ малого радіуса дії	стрілецька зброя	08.11, 11:56–11:58
3 км на Пн від н. п. Первомайськ (непідконтрольний уряду, 58 км на Зх від Луганська)	6–8 км на ПдЗх	чули	2	вибух	невизначеного походження	Н/Д	08.11, 13:58

Мапа Донецької та Луганської областей¹⁰



¹⁰ За рішенням Постійної ради №1117 від 21 березня 2014 року, СММ базується у десяти містах на всій території України (Херсон, Одеса, Львів, Івано-Франківськ, Харків, Донецьк, Дніпро, Чернівці, Луганськ і Київ). Ця мапа східної України призначена для ілюстративних цілей. На ній вказані населені пункти, згадані у звіті, а також ті, де є офіси СММ (команди спостерігачів, представництва і передові патрульні бази) в Донецькій і Луганській областях (Червоним кольором виділено передову патрульну базу, з якої співробітники СММ були тимчасово передислоковані починаючи з 27 вересня 2016 року згідно з рекомендаціями експертів з безпеки з деяких держав-учасниць ОБСЄ та з урахуванням вимог СММ щодо безпеки. СММ використовує ці приміщення у світлу пору доби, а також патрулює в цьому населеному пункті вдень).