



Ежедневный отчет № 264/2019

от 7 ноября 2019 года¹

Краткое изложение

- СММ констатировала уменьшение количества нарушений режима прекращения огня в Донецкой и Луганской областях по сравнению с предыдущим отчетным периодом.
- Сотрудники Миссии наблюдали за проведением работ по разминированию на участке разведения сил и средств в районе Золотого.
- На участке разведения сил и средств в районе Станицы Луганской команда СММ продолжала наблюдать за строительными работами на разрушенной секции моста.
- СММ зафиксировала вооружение, размещенное в нарушение линий отвода в неподконтрольных правительству районах Донецкой и Луганской областей.
- Наблюдатели впервые зафиксировали противотанковые мины возле Пищевика, а также неразорвавшиеся боеприпасы возле Молодежного и в Киевском районе Донецка.
- Команды Миссии продолжали осуществлять мониторинг соблюдения режима прекращения огня для обеспечения функционирования Донецкой фильтровальной станции и насосной станции возле Василевки.
- Ограничения свободы передвижения СММ продолжались, в частности на блокпостах возле неподконтрольных правительству Безыменного и Новоласпы*.

¹ На основании информации, поступившей от мониторинговых команд по состоянию на 6 ноября 2019 года, 19:30 (по восточноевропейскому времени).

Нарушения режима прекращения огня²



² Более подробная информация обо всех случаях нарушения режима прекращения огня, а также карты Донецкой и Луганской областей, где отмечены все места, упомянутые в отчете, представлены в приложении. В течение отчетного периода камеры СММ в Попасной и Кряковке не функционировали. В течение отчетного периода возможности ведения наблюдения при помощи нескольких камер СММ были ограничены из-за тумана.

³ Включая взрывы.

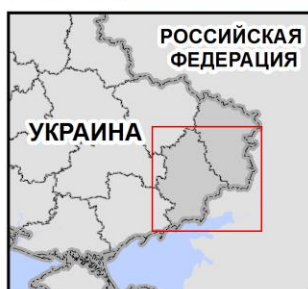
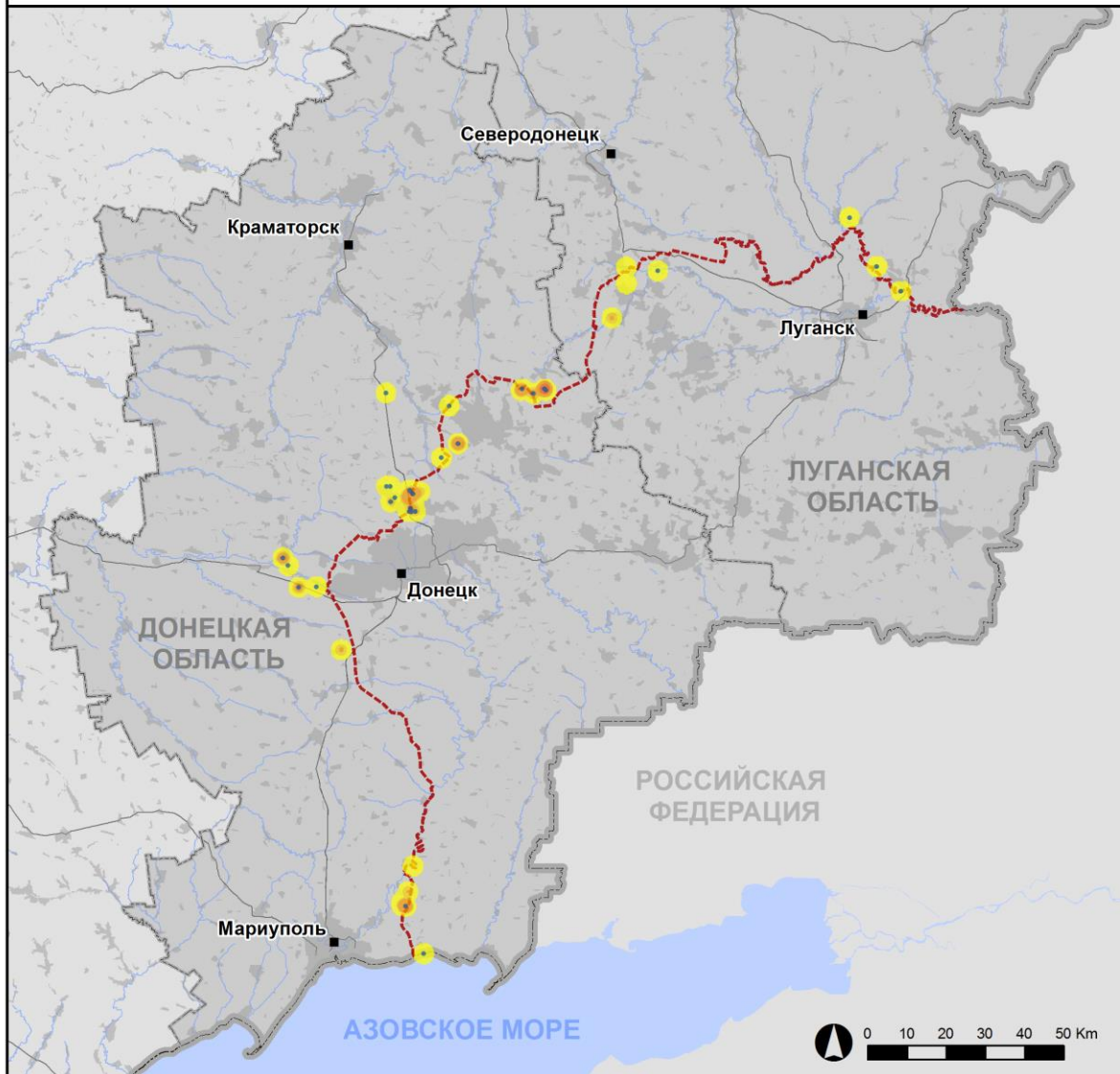
⁴ Включая из вооружения неустановленного типа.

Карта зафиксированных нарушений режима прекращения огня



Организация по безопасности и сотрудничеству в Европе
Специальная мониторинговая миссия в Украине

Зафиксированные СММ нарушения режима прекращения огня 6 ноября 2019 г.



Концентрация нарушений режима прекращения огня



Источники: административные границы — УГВ ООН; дороги, реки — проект OpenStreetMap; море — VLIZ (2005), Акватории МГО; другое — ОБСЕ.

Система координат: WGS 1984 UTM Zone 37N

Данная карта предоставляется исключительно для наглядности. Отсутствие ошибок не гарантировано, а ее содержание не подразумевает, что СММ ОБСЕ утверждает или одобряет официальный статус карты.

© СММ ОБСЕ 2019 Не разрешается использовать, копировать, воспроизводить, передавать, транслировать, продавать, лицензировать или применять без предварительного разрешения со стороны ОБСЕ в письменном виде.
Создано: 07/11/2019

В Донецкой области СММ констатировала уменьшение количества нарушений режима прекращения огня, при этом зафиксировав больше взрывов (примерно 190) по сравнению с [предыдущим отчетным периодом](#) (167 взрывов). Большинство нарушений режима прекращения огня, включая более половины взрывов, было зафиксировано к югу от н. п. Светлодарск (подконтрольный правительству, 57 км к северо-востоку от Донецка), к востоку и юго-юго-востоку от н. п. Павлополь (подконтрольный правительству, 84 км к югу от Донецка) и к югу от н. п. Каменка (подконтрольный правительству, 20 км к северу от Донецка); в частности наблюдатели слышали и видели 7 взрывов неопределенного происхождения примерно в 1–2 км к юго-востоку от Каменки.

В Луганской области Миссия зафиксировала уменьшение количества нарушений режима прекращения огня, в то же время зафиксировав больше взрывов (14), по сравнению с [предыдущим отчетным периодом](#) (3 взрыва). Более одной трети нарушений режима прекращения огня, включая большинство взрывов, зафиксировано в районах к юго-западу и северо-западу от н. п. Станица Луганская (подконтрольный правительству, 16 км к северо-востоку от Луганска) (за пределами участка разведения) и к северу от н. п. Обозное (неподконтрольный правительству, 18 км к северу от Луганска).

Участки разведения в районах Золотого, Станицы Луганской и Петровского⁵

6 ноября в пределах участка разведения в районе н. п. Золотое (подконтрольный правительству, 60 км к западу от Луганска), на автодороге Т1316 возле железнодорожного моста, наблюдатели видели 27 саперов Государственной службы Украины по чрезвычайным ситуациям, у которых были металлоискатели.

В тот же день на блокпосте вооруженных формирований на южном крае участка разведения команда СММ видела 8 саперов из неподконтрольных правительству районов с металлоискателями. Спустя ориентировочно полчаса, находясь на том же блокпосте, наблюдатели услышали взрыв (по оценке, контролируемый подрыв) на расстоянии примерно 400 м к северу. Кроме этого, на вышеуказанном блокпосте команда СММ видела, как 15 работников из неподконтрольных правительству районов с оборудованием для удаления растительности, шли в северном направлении по автодороге Т1316 на участок разведения; а еще 4 члена вооруженных формирований (с нарукавными повязками с надписью «СЦЦК») проверяли все транспортные средства, следующие из н. п. Золотое-5 (Михайловка; неподконтрольный правительству, 58 км к западу от Луганска), н. п. Молодежное (неподконтрольный правительству, 63 км к западу от Луганска) и н. п. Первомайск (неподконтрольный правительству, 58 км к западу от Луганска), а также в противоположном направлении.

Находясь на вышеупомянутом блокпосте на южном крае участка разведения, члены патруля Миссии также видели 11 человек с камерами и микрофонами (по оценке, журналисты), которые входили по автодороге Т1316 на участок разведения вместе с командиром вооруженных формирований.

⁵ Разведение предусмотрено Рамочным решением Трехсторонней контактной группы о разведении сил и средств от 21 сентября 2016 года.

В ночь с 5 на 6 ноября камера СММ в Золотом зафиксировала 1 снаряд, пролетевший на расстоянии ориентировочно 2–4 км к востоку (по оценке, вне участка разведения, но в пределах 5 км от него).

6 ноября на **участке разведения сил и средств в районе н. п. Станица Луганская** (подконтрольный правительству, 16 км к северо-востоку от Луганска) наблюдатели видели 15 работников и сапера из подконтрольных правительству районов, которые проводили пескоструйную обработку железной поверхности новой части моста, а также приваривали отдельные части железной конструкции в промежутке между краями разрушенной части моста у Станицы Луганской (15 км к северо-востоку от Луганска).0

Наблюдатели видели, как офицер Вооруженных сил Украины при Совместном центре контроля и координации (СЦКК) убирал [ранее зафиксированное](#) ограждение из колючей проволоки вокруг мачты камеры СММ в Станице Луганской (около 350 м к северо-востоку от участка разведения).

Возле укрытия международной гуманитарной организации к югу от блокпоста вооруженных формирований члены патруля СММ видели 3 рабочих, которые устанавливали железные стеновые листы с западной стороны укрытия и приваривали металлические части к крыше и железному каркасу. Команда Миссии видела 7 саперов из неподконтрольных правительству районов, которые убрали и сжигали растительность на восточной стороне вышеуказанного блокпоста.

Наблюдатели видели не менее 8 членов вооруженных формирований (все с нарукавными повязками с надписью «СЦКК») на участке между разрушенной частью моста и блокпостом вооруженных формирований.

Ночью с 5 на 6 ноября, патрулируя на восточном крае Станицы Луганской, наблюдатели слышали 1 взрыв неопределенного происхождения ориентировочно в 5–7 км к юго-юго-западу (по оценке, за пределами участка разведения).

2 ноября на **участке разведения в районе н. п. Петровское** (неподконтрольный правительству, 41 км к югу от Донецка), беспилотный летательный аппарат (БПЛА) СММ среднего радиуса действия зафиксировал не менее 2 человек в камуфляжной одежде приблизительно в 30 м к северу от южного края участка и ориентировочно в 100 м к западу от его восточного края. БПЛА также зафиксировал не менее 3 человек и грузовик приблизительно в 500 м к югу от северного края участка и ориентировочно в 2 км к востоку от его западного края. Примерно в 1 км далее на юго-запад этот БПЛА обнаружил еще один грузовик.

2 ноября за пределами участка разведения, БПЛА СММ среднего радиуса действия [вновь](#) обнаружил примерно 70 противотанковых мин на дороге между н. п. Викторовка (неподконтрольный правительству, 42 км к юго-западу от Донецка) и н. п. Богдановка (подконтрольный правительству, 41 км к юго-западу от Донецка). По оценке, мины принадлежали Вооруженным силам Украины. Этот БПЛА также зафиксировал укрепленные позиции, в частности 100-м продолжение существующих траншей в 600-м лесополосе, примерно в 2,5 км к северо-востоку от северо-восточного края участка разведения. По оценке, они принадлежали вооруженным формированиям

Отвод вооружения

СММ продолжала осуществлять мониторинг отвода вооружения, предусмотренного Меморандумом, а также Комплексом мер и Дополнением к нему.

Миссия зафиксировала 11 единиц вооружения, размещенного в нарушение линий отвода в неподконтрольных правительству районах Донецкой и Луганской областей. СММ также зафиксировала 4 единицы вооружения, которые были размещены за линиями отвода, но за пределами выделенных мест хранения в неподконтрольных правительству районах Луганской области, а также 11 единиц вооружения в неподконтрольных правительству районах Луганской области (для получения более подробной информации см. таблицы ниже).

Вооружение, которое СММ не смогла верифицировать как отведенное⁶

Место размещения отведенного тяжелого вооружения в неподконтрольном правительству районе Донецкой области

6 ноября

СММ констатировала, что на месте до сих пор отсутствуют 6 буксируемых гаубиц (2А65 «Мста-Б», 152 мм).

Постоянные места хранения вооружения

Постоянное место хранения вооружения в неподконтрольном правительству районе Донецкой области

6 ноября

По наблюдениям Миссии, там до сих пор отсутствуют 13 танков (Т-72 — 9 ед.; Т-64 — 4 ед.).

Признаки военного присутствия и присутствия военного типа в зоне безопасности⁷

Команда СММ зафиксировала военное присутствие и присутствие военного типа в зоне безопасности по обе стороны линии соприкосновения, в частности боевые машины пехоты, зенитные установки (ЗУ-23, 23 мм) и бронетранспортеры (для получения более подробной информации см. таблицу ниже).

Противотанковые мины возле Пищевика и неразорвавшиеся боеприпасы возле Молодежного и в Донецке

5 ноября БПЛА СММ малого радиуса действия обнаружил 220 противотанковых мин в поле, примерно в 2 км к юго-востоку от н. п. Пищевик (подконтрольный правительству, 84 км к югу от Донецка) (для ознакомления с предыдущими результатами наблюдений в этом районе см. [Ежедневный отчет СММ ОБСЕ от 23 мая 2019 года](#)). Приблизительно

⁶ Наблюдатели посетили место, в котором ранее размещалось вооружение, которое они не смогли верифицировать как отведенное, поскольку условия его хранения не соответствовали критериям, указанным в сообщении от 16 октября 2015 года относительно эффективного мониторинга и верификации отвода тяжелого вооружения, направленном СММ подписантам Комплекса мер

⁷ Упомянутая в этом разделе техника не подпадает под действие Минских соглашений об отводе вооружений.

в 100 м к востоку от упомянутых мин этот БПЛА впервые обнаружил 300 противотанковых мин в поле. Ориентировочно в 1 км к западу от этих мин БПЛА впервые обнаружил 400 противотанковых мин, 50 из которых, по-видимому, выгорели.

6 ноября на автодороге Т0504, примерно в 2,5 км к юго-западу от н. п. Молодежное (неподконтрольный правительству, 63 км к западу от Луганска), команда СММ впервые зафиксировала неразорвавшийся снаряд (по оценке, снаряд РПГ), находившийся посередине дороги, примерно в 30 м к северо-востоку от блокпоста вооруженных формирований.

На ул. Артемовской в Киевском районе Донецка (неподконтрольный правительству, 5 км северу от центра города), наблюдатели впервые обнаружили фрагменты снаряда реактивной системы залпового огня (РСЗО; БМ-21 «Град», 122 мм), который застрял в асфальтовом дорожном покрытии, примерно в 30 м к югу от жилого дома. В тот же день на ул. Стратонавтов, примерно в 700 м к югу от бывшего аэропорта «Донецк», наблюдатели **вновь** видели неразорвавшийся боеприпас (по оценке, снаряд реактивной системы залпового огня (РСЗО; БМ-21 «Град», 122 мм)), который застрял в мягком грунте приблизительно в 1 м от жилого дома.

Усилия СММ по обеспечению функционирования жизненно важных объектов гражданской инфраструктуры

Миссия продолжала содействовать обеспечению функционирования Донецкой фильтровальной станции (ДФС) и осуществлять мониторинг ситуации с безопасностью в районе насосной станции возле н. п. Василевка (неподконтрольный правительству, 20 км к северу от Донецка). Несмотря на предоставленные гарантии безопасности, осуществляя мониторинг в Ясиноватой и в районе этого населенного пункта, а также возле ДФС, наблюдатели слышали и зафиксировали нарушения режима прекращения огня в этом районе (см. Таблицу нарушений режима прекращения огня ниже).

Массовое собрание в Харькове

6 ноября в Харькове перед зданием Харьковской областной государственной администрации команда СММ осуществляла мониторинг мирного массового собрания при участии около 120 людей (мужчины и женщины, разного возраста), которые, среди прочего, критично высказывались о недавних событиях в политике касательно определенных районов Донецкой и Луганской областей.

Приграничные районы, которые не контролируются правительством

В течение примерно часового наблюдения в пункте пропуска на границе возле н. п. Успенка (73 км к юго-востоку от Донецка) команда СММ видела, что в Украину въехали 20 автомобилей (5 с украинскими номерными знаками, 9 — с российскими, а также 6 с табличками «ДНР»), 7 грузовиков с крытыми грузовыми отсеками (3 с украинскими номерными знаками, 2 — с российскими и 2 с табличками «ДНР»), 2 автобуса (с табличками «ДНР») и вошли 12 человек (4 женщины и 8 мужчин). Наблюдатели также видели, что из Украины выехали 20 автомобилей (4 с украинскими номерными знаками, 10 — с российскими, а также 6 с табличками «ДНР»), 6 грузовиков с крытыми грузовыми отсеками (2 с украинскими номерными знаками, 1 — с

российскими, а также 3 с табличками «ДНР»), 1 автобус (с российскими номерными знаками), а также вышли 7 пешеходов (2 женщины и 5 мужчин).

В течение примерно 1 часа в пункте пропуска на границе возле н. п. Ульяновское (61 км к юго-востоку от Донецка) команда СММ видела, что в Украину зашел 1 мужчина (50–59 лет).

Миссия продолжала следить за ситуацией в Херсоне, Одессе, Львове, Ивано-Франковске, Днепре, Черновцах и Киеве.

***Ограничение свободы передвижения и другие препятствия в выполнении мандата СММ**

Деятельность по мониторингу и свобода передвижения СММ ограничены из-за угроз в области безопасности, включая риски, связанные с наличием мин и неразорвавшихся боеприпасов, а также другими препятствиями, которые ежедневно меняются. Мандат СММ предусматривает свободный и безопасный доступ по всей Украине. Все подписанты Комплекса мер согласились с необходимостью свободного и безопасного доступа, а также с тем, что ограничение свободы передвижения СММ является нарушением и что на подобные нарушения необходимо оперативно реагировать. Они также согласились с тем, что СЦКК должен содействовать такому реагированию и осуществлять общую координацию работ по разминированию. Однако вооруженные формирования в отдельных районах Донецкой и Луганской областей часто отказывают СММ в доступе к районам, прилегающим к неподконтрольным правительству участкам границы Украины (например, см. [Ежедневный отчет СММ ОБСЕ от 26 октября 2019 года](#)). Деятельность СММ в Донецкой и Луганской областях оставалась ограниченной после того, как [23 апреля 2017 года неподалеку от Пришиба произошел инцидент со смертельным исходом](#). В связи с этим способность Миссии осуществлять наблюдение по-прежнему ограничена.

Запрет доступа:

- На блокпосте к западу от н. п. Безыменное (неподконтрольный правительству, 100 км к югу от Донецка) 2 вооруженных члена вооруженных формирований [ВНОВЬ](#) не разрешили наблюдателям проехать.
- На блокпосте на восточной окраине н. п. Новоласпа (неподконтрольный правительству, 50 км к югу от Донецка) 4 члена вооруженных формирований (двое из них были явно вооружены) попросили команду СММ показать им свой патрульный план. Когда члены патруля отказались его предоставить, член вооруженных формирований отказал наблюдателям в доступе, ссылаясь на «работу снайпера» и «обеспокоенность безопасностью команды СММ» (см. ниже).

Регулярные ограничения на участках разведения сил и средств и из-за мин/неразорвавшихся боеприпасов:

- Не осуществив сплошное разминирование и извлечение неразорвавшихся боеприпасов, стороны по-прежнему отказывали Миссии в неограниченном доступе к участкам разведения в районах Золотого и Петровского, а также в возможности передвигаться по отдельным дорогам, которые ранее были

определены как важные для осуществления Миссией эффективного мониторинга и для передвижения гражданских лиц.

Доступ при условии:

- После того как члены вооруженных формирований не пропустили патруль СММ через блокпост возле Новоласпы (см. выше), команда Миссии покинула этот блокпост в сопровождении 2 членов вооруженных формирований, передвигавшихся на автомобиле, и направилась в н. п. Староласпа (неподконтрольный правительству, 51 км к югу от Донецка).

Задержка:

- На блокпосте возле н. п. Тарамчук (подконтрольный правительству, 29 км к юго-западу от Донецка) военнослужащие Вооруженных сил Украины разрешили патрулю СММ проехать только после примерно 15 минут ожидания.

Другие препятствия:

- БПЛА СММ среднего радиуса действия в двух случаях подвергался воздействию помех сигнала GPS (по оценке, предположительно в результате глушения) во время полета над районами около н. п. Сентяновка (быв. Фрунзе; неподконтрольный правительству, 44 км к западу от Луганска).

Таблица вооружения
Вооружение, размещенное в нарушение линий отвода

Дата	К-во единиц вооружения	Вид вооружения	Место	Источник наблюдения
неподконтрольные правительству районы				
05.11.2019	5	буксируемая гаубица (Д-30 «Лягушка», 122 мм — 4 ед. и 2А65 «Мста-Б», 152 мм — 1 ед.)	бывший международный аэропорт «Луганск», примерно в 2 км к северу от н. п. Переможное (19 км к югу от Луганска) (для ознакомления с предыдущими наблюдениями см. Ежедневный отчет СММ от 5 ноября 2019 года)	БПЛА СММ малого радиуса действия
	1	реактивная система залпового огня (БМ-21 «Град», 122 мм)		
	2	самоходная гаубица (2С3 «Акация», 152 мм — 1 ед. и 2С1 «Гвоздика», 122 мм — 1 ед.)		
06.11.2019	3	реактивная система залпового огня (БМ-21 «Град», 122 мм)	возле н. п. Новоамвросиевское (56 км к востоку от Донецка)	патруль

Вооружение, размещенное за линиями отвода, но вне выделенных мест хранения

Дата	К-во единиц вооружения	Вид вооружения	Место	Источник наблюдения
подконтрольные правительству районы				
05.11.2019	4	самоходная гаубица (2С1 «Гвоздика», 122 мм)	железнодорожная станция в н. п. Рубежное (84 км к северо-западу от Луганска)	БПЛА малого радиуса действия
неподконтрольные правительству районы				
05.11.2019	2	Зенитный ракетный комплекс (9К35 «Стрела-10»)	бывший международный аэропорт «Луганск», примерно в 2 км к северу от н. п. Переможное (19 км к югу от Луганска) (см. выше)	БПЛА малого радиуса действия
	5	танк (предположительно Т-72)		
	4	буксируемый миномет (2Б9 «Василек», 82 мм — 2 ед. и 2Б11 «Сани», 120 мм — 2 ед.)		

Таблица признаков военного присутствия и присутствия военного типа в зоне безопасности⁸

Дата	К-во единиц вооружения	Вид вооружения	Место	Источник наблюдения
подконтрольные правительству районы				
05.11.2019	3	боевая машина пехоты (типа БМП)	возле н. п. Новотошковское (53 км к западу от Луганска)	БПЛА малого радиуса действия
05.11.2019	1	бронетранспортер (БТР-70,)	возле н. п. Николаевка (40 км югу от Донецка)	БПЛА малого радиуса действия
05.11.2019	2	бронированная разведывательно-дозорная машина (БРДМ-2)		
06.11.2019	2	бронетранспортер (БТР-3)	северно-восточная окраина н. п. Станица Луганская (16 км к северо-востоку от Луганска).	патруль

⁸ Упомянутая в этом разделе техника не подпадает под действие Минских соглашений об отводе вооружений.

06.11.2019	1	Бронетранспортер (БТР-80)	возле н. п. Райгородка (34 км к северу-западу от Луганска)	патруль
06.11.2019	1	бронетранспортер (типа БТР)	возле блокпоста в жилом районе н. п. Карловка (25 км к северо-западу от Донецка)	патруль
06.11.2019	1	бронетранспортер (типа БТР)	возле н. п. Острое (30 км к западу от Донецка)	патруль
06.11.2019	3	бронетранспортер (МТ-ЛБ)	на объектк в н. п. Широкино (100 км к югу от Донецка)	патруль
06.11.2019	1	зенитная установка (ЗУ-23, 23 мм)		
неподконтрольные правительству районы				
06.11.2019	1	предположительно бронетранспортер (МТ-ЛБ)	вблизи н. п. Сентяновка (быв. Фрунзе, 44 км к западу от Луганска)	БПЛА малого радиуса действия

Таблица нарушений режима прекращения огня по состоянию на 6 ноября 2019 г.⁹

Месторасположение СММ	Место происшествия	Способ	К-во	Наблюдения	Описание	Вооружение	Дата, время
камера СММ на Донецкой фильтровальной станции (15 км к С от Донецка)	1–2 км к ЮЮЗ	зафиксировала	1	взрыв	неопределенного происхождения	Н/Д	6.11, 00:55
	1–2 км к ЮЮЗ	зафиксировала	1	взрыв	неопределенного происхождения	Н/Д	6.11, 01:16
	200–500 м к ЮЮЗ	зафиксировала	1	снаряд	ССЗ – ЮЮВ	Н/Д	6.11, 01:28
	0,5–1 км к Ю	зафиксировала	1	взрыв	взрыв в воздухе	Н/Д	6.11, 02:15
	1–2 км к Ю	зафиксировала	1	взрыв	неопределенного происхождения	Н/Д	6.11, 02:38
камера СММ на КПВВ в н. п. Пищевик (подконтрольный правительству, 84 км к Ю от Донецка)	3–5 км к Ю	зафиксировала	9	снаряд	с В на З	Н/Д	6.11, 17:48
	3–5 км к Ю	зафиксировала	2	снаряд	З – В	Н/Д	6.11, 17:48
	2–4 км к Ю	зафиксировала	3	снаряд	З – В	Н/Д	5.11, 20:41
примерно 1 км к В от н. п. Крутая Балка (неподконтрольный правительству, 16 км к С от Донецка)	3–5 км к СЗ	слышали	2	взрыв	неопределенного происхождения	Н/Д	6.11, 09:54
	2–3 км к СЗ	слышали	7	выстрел		крупнокалиберный пулемет	6.11, 10:12
примерно в 1 км к СЗ от железнодорожного вокзала в н. п. Ясиноватая (неподконтрольный правительству, 16 км к СВ от Донецка)	1–2 км к ЮЗ	слышали	2	взрыв	неопределенного происхождения	Н/Д	6.11, 09:08
	1–2 км к ЮЗ	слышали	6	выстрел		крупнокалиберный пулемет	6.11, 09:13
	1–2 км к ЮЗ	слышали	1	взрыв	неопределенного происхождения	Н/Д	6.11, 09:29
	3–5 км к С	слышали	7	очередь		крупнокалиберный пулемет	6.11, 12:47-13:03
	3–5 км к С	слышали	5	выстрел		крупнокалиберный пулемет	6.11, 12:47-13:03
	1–2 км к З	слышали	3	выстрел		крупнокалиберный пулемет	6.11, 13:43-13:55
	3–5 км к СЗ	слышали	20	очередь		крупнокалиберный пулемет	6.11, 13:43-13:55
Петровский район Донецка (неподконтрольный правительству, 15 км к ЮЗ от центра Донецка)	5 км к З	слышали	2	взрыв	неопределенного происхождения	Н/Д	6.11, 10:45
примерно в 2,5 км к ВЮВ от н. п. Максимиляновка (подконтрольный правительству, 30 км к З от Донецка)	3–4 км к СЗ	слышали	3	взрыв	выстрел	Н/Д	6.11, 10:55-10:57
примерно 500 М к З от н. п. Острое (подконтрольный правительству, 30 км к З от Донецка)	2–3 км к СЗ	слышали	10	взрыв	выстрел	Н/Д	6.11, 11:02-11:11
	2–3 км к СЗ	слышали	15	очередь		крупнокалиберный пулемет	6.11, 11:12-11:15
	2–3 км к СЗ	слышали	2	взрыв	выстрел	Н/Д	6.11, 11:12-11:15
н. п. Марьинка (подконтрольный)	5–7 км к З	слышали	21	взрыв	неопределенного происхождения	Н/Д	6.11, 10:37-10:42

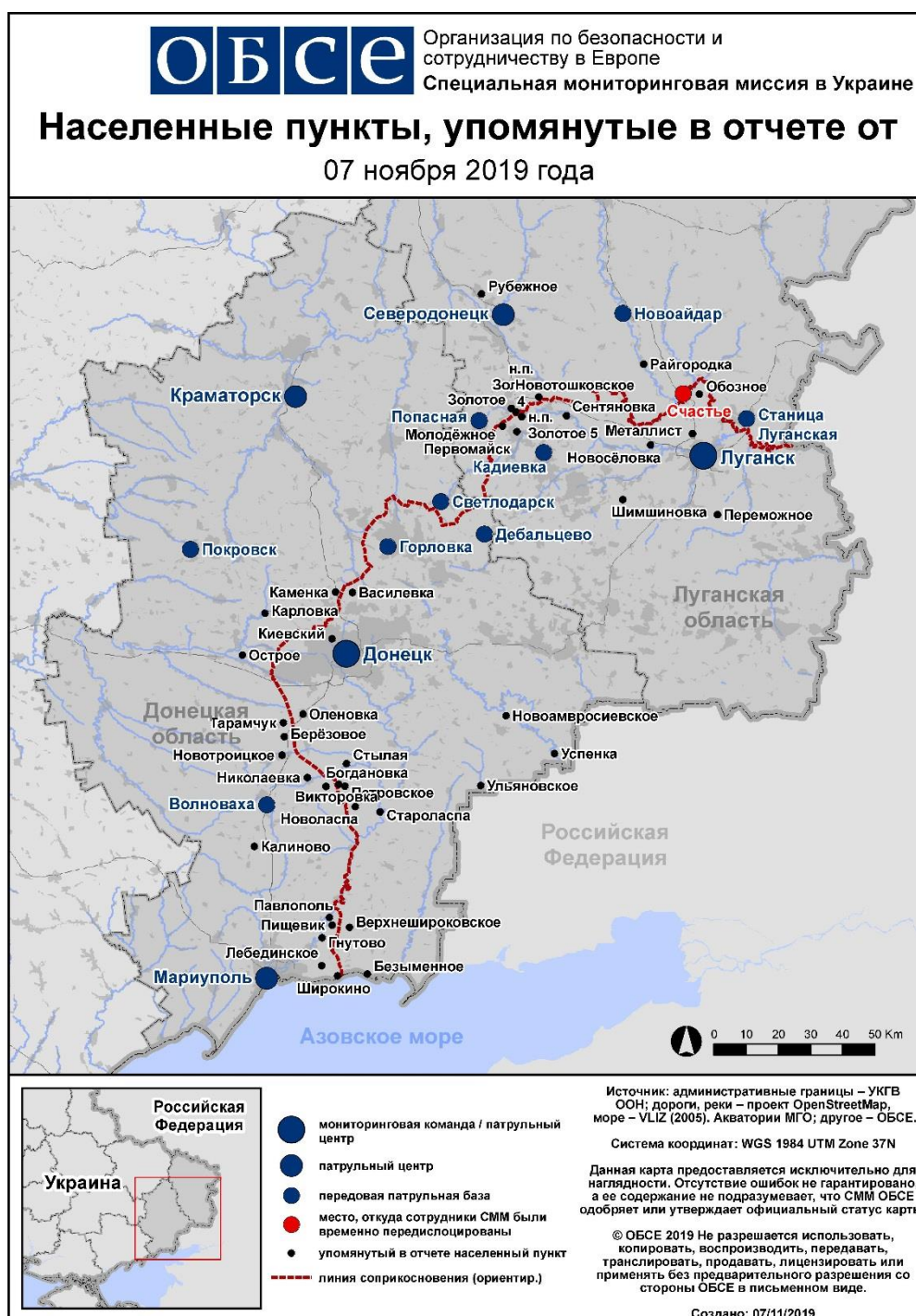
⁹ В таблице указаны исключительно те инциденты, которые наблюдатели СММ видели/слышали лично, а также те случаи, которые СММ оценивает как учения с боевой стрельбой, контролируемые взрывы и т.п. Указанные детали — а именно расстояние, направление, тип оружия и т.д. — основаны на оценках, сделанных наблюдателями на местах, и необязательно всегда являются точными. Надпись «нет данных» (Н/Д) означает, что СММ не смогла подтвердить информацию из-за расстояния, погодных условий и/или по другим причинам. Нарушения режима прекращения огня, зафиксированные параллельно несколькими патрулями, отражаются в таблице только один раз.

Месторасположение СММ	Место происшествия	Способ	К-во	Наблюдения	Описание	Вооружение	Дата, время
правительству, 23 км к ЮЗ от Донецка)							
примерно 1,7 км к В от н. п. Авдеевка (подконтрольный правительству, 17 км к С от Донецка)	3–4 км к В	слышали	4	очередь	неопределенного происхождения	Н/Д	6.11, 10:11
	1–2 км к В	слышали	6	выстрел		стрелковое оружие	6.11, 10:14
ЮВ окраина н. п. Авдеевка (подконтрольный правительству, 17 км к С от Донецка)	2–3 км к В	слышали	2	взрыв	неопределенного происхождения	Н/Д	6.11, 09:07
	2–3 км к В	слышали	5	выстрел		стрелковое оружие	6.11, 09:12
	1–2 км к В	слышали	1	выстрел		стрелковое оружие	6.11, 09:21
н. п. Тарамчук (подконтрольный правительству, 29 км к ЮЗ от Донецка)	Расстояние — Н/Д, к ВСВ	слышали	15	очередь		стрелковое оружие	6.11, 12:20
3 км к СЗ от н. п. Безыменное (неподконтрольный правительству, 100 км к Ю от Донецка)	2–3 км к ЗЮЗ	слышали	1	взрыв	неопределенного происхождения	Н/Д	6.11, 12:36
н. п. Чермалык (подконтрольный правительству, 77 км к Ю от Донецка)	1 км к ЮВ	слышали	1	выстрел		стрелковое оружие	6.11, 13:04
1 км к ЮВ от н. п. Павлополь (подконтрольный правительству, 84 км к югу от Донецка)	2 км к В	слышали	14	очередь		крупнокалиберный пулемет	6.11, 13:38
	3–5 км к ЮЮВ	слышали	3	взрыв	неопределенного происхождения	Н/Д	6.11, 14:28-14:29
	3–5 км к ЮЮВ	слышали	18	выстрел		стрелковое оружие	6.11, 14:28-14:29
	3–5 км к ЮЮВ	слышали	24	выстрел	пушка (30 мм)	прочее	6.11, 14:37
н. п. Светлодарск (подконтрольный правительству, 57 км к СВ от Донецка)	4–5 км к ЮЗ	слышали	15	очередь		крупнокалиберный пулемет	5.11, 19:30-19:33
	4–5 км к ЮЗ	слышали	15	очередь		крупнокалиберный пулемет	5.11, 23:30-23:32
	4–5 км к ЮВ	слышали	2	взрыв	неопределенного происхождения	Н/Д	5.11, 23:40
	4–5 км к ЮВ	слышали	1	взрыв	неопределенного происхождения	Н/Д	6.11, 11:38
	3–5 км к ЮВ	слышали	1	взрыв	неопределенного происхождения	Н/Д	6.11, 11:46
	3–5 км к Ю	слышали	1	взрыв	неопределенного происхождения	Н/Д	6.11, 14:30
	3–5 км к Ю	слышали	8	очередь		крупнокалиберный пулемет	6.11, 14:30-14:33
	3–5 км к Ю	слышали	3	взрыв	неопределенного происхождения	Н/Д	6.11, 14:50-14:53
	3–5 км к Ю	слышали	6	очередь		крупнокалиберный пулемет	6.11, 14:50-14:53
	3–5 км к ЮЗ	слышали	1	взрыв	неопределенного происхождения	Н/Д	6.11, 15:00
	3–5 км к ЮЗ	слышали	6	очередь		крупнокалиберный пулемет	6.11, 15:00-15:01
	3–5 км к ЮВ	слышали	17	взрыв	неопределенного происхождения	Н/Д	6.11, 15:02-15:03
	3–5 км к ЮВ	слышали	18	очередь		крупнокалиберный пулемет	6.11, 15:02-15:03
	3–5 км к ЮВ	слышали	12	взрыв	неопределенного происхождения	Н/Д	6.11, 15:14-15:20
	3–5 км к ЮВ	слышали	12	очередь		крупнокалиберный пулемет	6.11, 15:14-15:20

Месторасположение СММ	Место происшествия	Способ	К-во	Наблюдения	Описание	Вооружение	Дата, время
	3–5 км к ЮВ	слышали	12	взрыв	неопределенного происхождения	Н/Д	6.11, 15:21-15:32
	3–5 км к ЮВ	слышали	10	очередь		крупнокалиберный пулемет	6.11, 15:21-15:32
	3–5 км к ЮВ	слышали	8	взрыв	неопределенного происхождения	Н/Д	6.11, 16:05-16:20
	3–5 км к ЮВ	слышали	5	очередь		крупнокалиберный пулемет	6.11, 16:11-16:13
	3–5 км к ЮВ	слышали	16	очередь		крупнокалиберный пулемет	6.11, 17:45-17:53
	3–5 км к ЮВ	слышали	6	взрыв	неопределенного происхождения	Н/Д	6.11, 17:50-17:55
н. п. Горловка (неподконтрольный правительству, 39 км к СВ от Донецка)	3–5 км к ЮЗ	слышали	2	взрыв	неопределенного происхождения	Н/Д	5.11, 19:45
	3–5 км к ЮЗ	слышали	3	очередь		крупнокалиберный пулемет	5.11, 19:46
	3–5 км к ЮЗ	слышали	3	взрыв	неопределенного происхождения	Н/Д	5.11, 20:24
	3–5 км к ЮЗ	слышали	4	очередь		крупнокалиберный пулемет	5.11, 20:24
	3–5 км к ЮЗ	слышали	6	очередь		крупнокалиберный пулемет	5.11, 20:28
	3–5 км к ЮЗ	слышали	2	взрыв	неопределенного происхождения	Н/Д	5.11, 20:53
	3–5 км к ЮЗ	слышали	8	очередь		крупнокалиберный пулемет	5.11, 21:09
	3–5 км к ЮЗ	слышали	1	взрыв	неопределенного происхождения	Н/Д	5.11, 21:35
	3–5 км к ЮЗ	слышали	1	взрыв	неопределенного происхождения	Н/Д	5.11, 21:41
	3–5 км к ЮЗ	слышали	2	взрыв	неопределенного происхождения	Н/Д	5.11, 22:16
	3–5 км к ЮЗ	слышали	3	взрыв	неопределенного происхождения	Н/Д	6.11, 11:27
	3–5 км к ЮЗ	слышали	3	взрыв	неопределенного происхождения	Н/Д	6.11, 11:32
	3–5 км к ЮЗ	слышали	4	взрыв	неопределенного происхождения	Н/Д	6.11, 11:48
примерно 500 м к СВ от н. п. Каменка (подконтрольный правительству, 20 км к С от Донецка)	2–3 км к Ю	слышали	9	выстрел		стрелковое оружие	6.11, 09:19
	2–3 км к Ю	слышали	2	очередь		стрелковое оружие	6.11, 09:21
	3–5 км к ЮЗ	слышали	1	взрыв	неопределенного происхождения	Н/Д	6.11, 09:30
	3–5 км к З	слышали	1	взрыв	неопределенного происхождения	Н/Д	6.11, 09:36
	4–6 км к З	слышали	1	взрыв	неопределенного происхождения	Н/Д	6.11, 11:00
	5–6 км к ЮЗ	слышали	1	взрыв	неопределенного происхождения	Н/Д	6.11, 12:17
	5–6 км к ЮЗ	слышали	2	взрыв	неопределенного происхождения	Н/Д	6.11, 12:20
	5–6 км к ЮЗ	слышали	3	взрыв	неопределенного происхождения	Н/Д	6.11, 12:21
	5–6 км к ЮЗ	слышали	2	взрыв	неопределенного происхождения	Н/Д	6.11, 12:40
	5–6 км к ЮЗ	слышали	2	взрыв	неопределенного происхождения	Н/Д	6.11, 12:41
	1–2 км к ЮВ	слышали и видели	7	взрыв	неопределенного происхождения	Н/Д	6.11, 12:47
	2–3 км к ЮВ	слышали	4	взрыв	неопределенного происхождения	Н/Д	6.11, 12:50

Месторасположение СММ	Место происшествия	Способ	К-во	Наблюдения	Описание	Вооружение	Дата, время
	2–3 км к ЮВ	слышали	7	взрыв	неопределенного происхождения	Н/Д	6.11, 12:52
	2–3 км к ЮВ	слышали	3	взрыв	неопределенного происхождения	Н/Д	6.11, 12:53
	2–3 км к ЮВ	слышали	2	взрыв	неопределенного происхождения	Н/Д	6.11, 12:58
	2–3 км к ЮВ	слышали	2	взрыв	неопределенного происхождения	Н/Д	6.11, 13:46
	1–2 км к ЮВ	слышали	1	взрыв	неопределенного происхождения	Н/Д	6.11, 13:51
н. п. Клебан-Бык (подконтрольный правительству, 48 км к С от Донецка)	5–6 км к ЮЗ	слышали	6	взрыв	неопределенного происхождения	Н/Д	6.11, 11:55-11:59
н. п. Михайловка (неподконтрольный правительству, 30 км к СВ от Донецка)	4–6 км к З	слышали	2	взрыв	неопределенного происхождения	Н/Д	6.11, 10:56
В окраина н. п. Железное (подконтрольный правительству, 42 км к СВ от Донецка)	4–5 км к В	слышали	4	взрыв	неопределенного происхождения	Н/Д	6.11, 11:49
камера СММ в н. п. Золотое (подконтрольный правительству, 60 км к З от Луганска)	2–4 км к В	зафиксировала	1	снаряд	с С на Ю (по оценке, за пределами участка разведения)	Н/Д	6.11, 01:50
н. п. Кадиевка (быв. Стаханов, неподконтрольный правительству, 50 км к З от Луганска)	10–15 км к З	слышали	9	очередь		крупнокалиберный пулемет	6.11, 01:21-01:23
	10–15 км к СЗ	слышали	6	очередь		крупнокалиберный пулемет	6.11, 01:21-01:23
	10–15 км к З	слышали	6	очередь		крупнокалиберный пулемет	6.11, 02:40-02:42
Восточная окраина н. п. Станица Луганская (подконтрольный правительству, 16 км к СВ от Луганска)	5–7 км к ЮЮЗ	слышали	1	взрыв	неопределенного происхождения (по оценке, за пределами участка разведения)	Н/Д	6.11, 03:18
мост в н. п. Станица Луганская (15 км к СВ от Луганска)	7–10 км к СЗ	слышали	2	взрыв	неопределенного происхождения (по оценке, за пределами участка разведения)	Н/Д	6.11, 13:45
	7–10 км к СЗ	слышали	2	взрыв	неопределенного происхождения (по оценке, за пределами участка разведения)	Н/Д	6.11, 14:07
	7–10 км к СЗ	слышали	2	взрыв	неопределенного происхождения (по оценке, за пределами участка разведения)	Н/Д	6.11, 14:55
	7–10 км к СЗ	слышали	1	взрыв	неопределенного происхождения (по оценке, за пределами участка разведения)	Н/Д	6.11, 15:30
С окраина н. п. Сентяновка (быв. Фрунзе, неподконтрольный правительству, 44 км к З от Луганска)	7–10 км к З	слышали	1	взрыв	неопределенного происхождения	артиллерия (тип — Н/Д)	6.11, 09:46

Месторасположение СММ	Место происшествия	Способ	К-во	Наблю дения	Описание	Вооружение	Дата, время
п. п. Обозное (неподконтрольный правительству, 18 км к С от Луганска)	5–10 км к С	слышали	5	взрыв	неопределенного происхождения	Н/Д	6.11, 10:12- 10:18

Карта Донецкой и Луганской областей¹⁰

¹⁰ По решению Постоянного совета №1117 от 21 марта 2014 года, СММ базируется в десяти городах на всей территории Украины (Херсон, Одесса, Львов, Ивано-Франковск, Харьков, Донецк, Днепр, Черновцы, Луганск и Киев). Эта карта восточной Украины предназначена для иллюстративных целей. На ней указаны населенные пункты, упомянутые в отчете, а также те, где находятся офисы СММ (команды наблюдателей, представительства и передовые патрульные базы) в Донецкой и Луганской областях. (Красным цветом выделено передовую патрульную базу, с которой сотрудники СММ были временно передислоцированы на основании рекомендаций экспертов по безопасности из некоторых государств-участников ОБСЕ и с учетом требований СММ по безопасности. СММ использует эти помещения в светлую пору суток, а также патрулирует в этом населенном пункте днем).