

Ежедневный отчет № 258/2019

от 31 октября 2019 года¹

Краткое изложение

- Миссия констатировала уменьшение количества нарушений режима прекращения огня в Донецкой области и увеличение количества таких нарушений в Луганской области по сравнению с предыдущим отчетным периодом.
- СММ осуществляла мониторинг дальнейшего вывода войск и военной техники с участка разведения сил и средств в районе Золотого.
- На участке разведения сил и средств в районе Станицы Луганской, Миссия продолжала наблюдать за строительными работами на разрушенной секции моста.
- Миссия зафиксировала нарушения режима прекращения огня на участке разведения в районе Петровского.
- СММ зафиксировала наличие 2 единиц вооружения, размещенного в нарушение линий отвода в неподконтрольных правительству районах Донецкой области.
- Наблюдатели СММ впервые видели неразорвавшиеся боеприпасы в неподконтрольных правительству Саханке и Розе.
- СММ осуществляла мониторинг соблюдения режима прекращения огня для обеспечения функционирования и проведения ремонтных работ на жизненно важных объектах гражданской инфраструктуры по обе стороны от линии соприкосновения.
- Ограничения свободы передвижения Миссии продолжались.*

Нарушения режима прекращения огня²



¹ На основании информации, поступившей от мониторинговых команд по состоянию на 19:30 30 октября 2019 года (по восточноевропейскому времени)

² Более подробная информация обо всех случаях нарушения режима прекращения огня, а также карты Донецкой и Луганской областей, где отмечены все места, упомянутые в отчете, представлены в приложении. В течение отчетного периода камера СММ в Широкино не функционировала.

³ Включая взрывы.

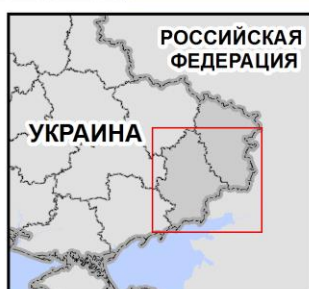
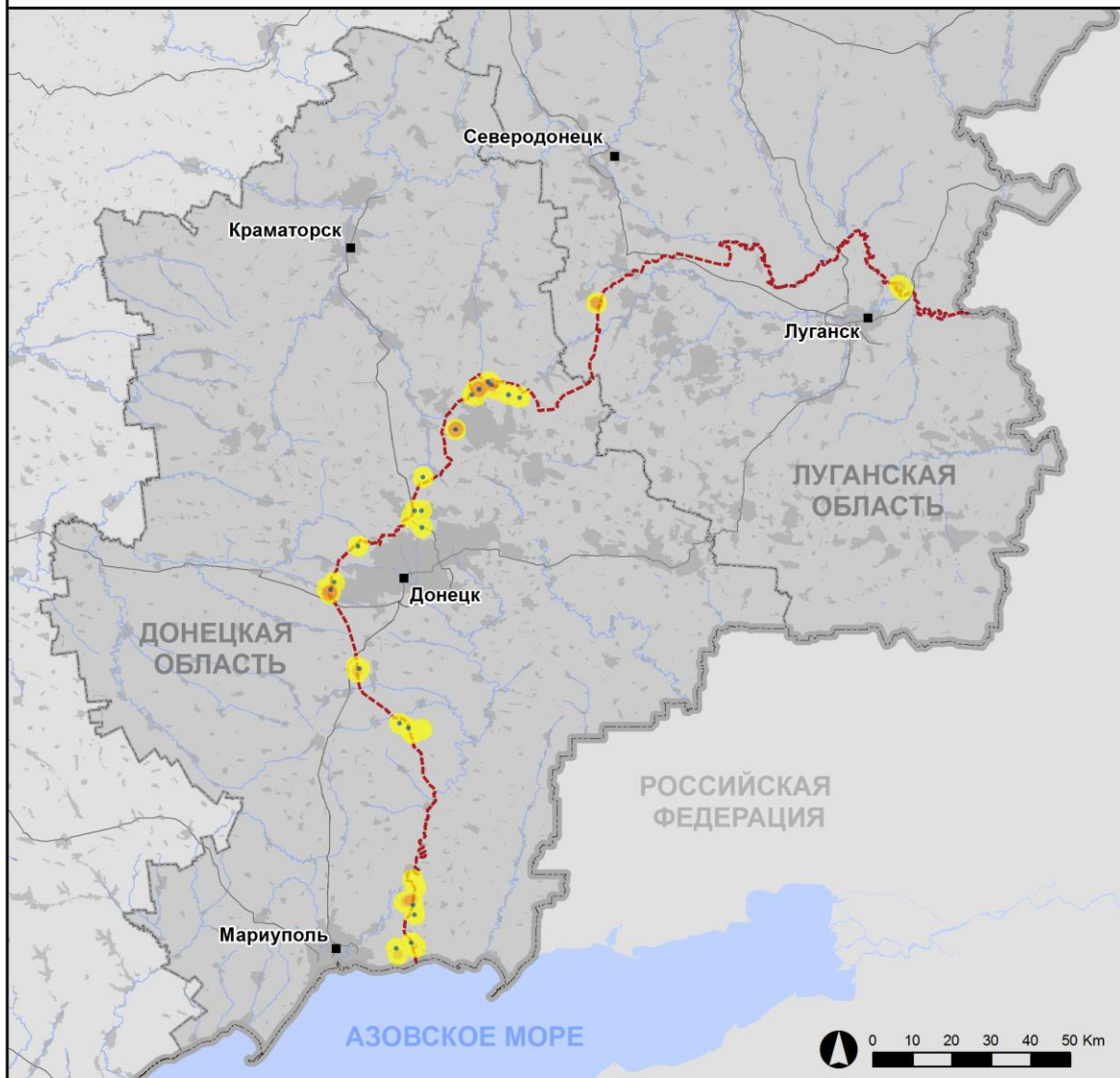
⁴ В том числе вследствие огня из вооружения неустановленного типа.

Карта зафиксированных нарушений режима прекращения огня



Организация по безопасности и сотрудничеству в Европе
Специальная мониторинговая миссия в Украине

Зафиксированные СММ нарушения режима прекращения огня 30 октября 2019 г.



- Концентрация нарушений режима прекращения огня**
- Высокая
 -
 - Низкая
 - Взрыв
 - Населенный пункт
 - Линия соприкосновения (ориентир.)

Источники: административные границы — УКГВ ООН; дороги, реки — проект OpenStreetMap; море — VLIZ (2005), Акватории МГО; другое — ОБСЕ.

Система координат: WGS 1984 UTM Zone 37N

Данная карта предоставляется исключительно для наглядности. Отсутствие ошибок не гарантировано, а ее содержание не подразумевает, что СММ ОБСЕ утверждает или одобряет официальный статус карты.

© СММ ОБСЕ 2019 Не разрешается использовать, копировать, воспроизводить, передавать, транслировать, продавать, лицензировать или применять без предварительного разрешения со стороны ОБСЕ в письменном виде.
Создано: 31/10/2019

В Донецкой области Миссия зафиксировала уменьшение количества нарушений режима прекращения огня (около 60) по сравнению с [предыдущим отчетным периодом](#) (100 взрывов). Большинство нарушений режима прекращения огня, включая большую часть взрывов, зафиксировано в районах к северо-западу от н. п. Горловка (неподконтрольный правительству, 39 км к северо-востоку от Донецка) и к северо-востоку от н. п. Марьинка (подконтрольный правительству, 23 км к юго-западу от Донецка).

В Луганской области СММ констатировала увеличение количества нарушений режима прекращения огня, при этом зафиксировав меньше взрывов (2), по сравнению с [предыдущим отчетным периодом](#) (4 взрыва). Большинство нарушений режима прекращения огня было зафиксировано в районах к юго-западу от н. п. Молодежное (неподконтрольный правительству, 63 км к западу от Луганска).

Процесс разведения сил и средств на участке в районе Золотого⁵

30 октября СММ продолжила наблюдать за отведением сил и средств на **участке разведения в районе н. п. Золотое** (подконтрольный правительству, 60 км к западу от Луганска).

В 12:06, находясь на северном крае участка разведения, наблюдатели видели 8 военнослужащих Вооруженных сил Украины (семеро были вооружены автоматами типа АК), ехавших со стороны н. п. Катериновка (подконтрольный правительству, 64 км к западу от Луганска), в пределах участка разведения, на военном грузовике (в котором были ящики для боеприпасов). Они вышли из грузовика примерно в 150–200 м к востоку от блокпоста Вооруженных сил Украины приблизительно в 300 м к северу от участка разведения. В 12:19 команда Миссии видела 8 военнослужащих Вооруженных сил Украины (вооруженных автоматами типа АК), ехавших со стороны Катериновки, в пределах участка разведения, на военном грузовике (в котором были ящики для боеприпасов, 1 крупнокалиберный пулемёт, 1 ручной противотанковый гранатомёт и 1 автоматический гранатомёт). Они вышли из грузовика приблизительно в 150–200 м к востоку от вышеупомянутого блокпоста.

Кроме того, в 12:14 наблюдатели видели 3 военнослужащих Вооруженных сил Украины (вооруженных автоматами типа АК), ехавших на военном грузовике (в котором были ящики для боеприпасов, 1 крупнокалиберный пулемёт, 1 ручной противотанковый гранатомёт и 1 автоматический гранатомёт) со стороны н. п. Золотое-4 (Родина; подконтрольный правительству, 61 км к западу от Луганска). Они вышли из грузовика на расстоянии около 25 м к югу от блокпоста Вооруженных сил Украины, приблизительно в 300 м к северу от участка разведения. В 12:26 команда СММ видела 2 военнослужащих Вооруженных сил Украины (вооруженных автоматами типа АК), ехавших на 2 военных грузовиках (в которых были ящики для боеприпасов, ручной противотанковый гранатомёт, 2 универсальных пулемета и 1 крупнокалиберный пулемёт) со стороны Золотого-4. Они вышли из грузовиков приблизительно в 50–100 м к западу от вышеупомянутого блокпоста.

В тот же день за пределами участка разведения члены патруля Миссии видели 1 грузовик и 15 военнослужащих Вооруженных сил Украины, которые прокладывали

Разведение предусмотрено [Рамочным решением Трехсторонней контактной группы о разведении сил и средств](#) от 21 сентября 2016 года.

колючую проволоку в поле примерно в 200 м к востоку от автодороги Т1316 севернее северного края участка разведения.

29 октября во второй половине дня в пределах участка разведения беспилотный летательный аппарат (БПЛА) СММ малого радиуса действия зафиксировал 4 человек (по оценке, военнослужащих Вооруженных сил Украины) на военных позициях в 1–2 км к востоку от автодороги Т1316 — все приблизительно в 60 м к югу от северного края участка разведения. Этот же БПЛА обнаружил 1 полицейский автомобиль, 1, предположительно, сотрудника полиции, 2 человек (по оценке, военнослужащих Вооруженных сил Украины) и 1 военный грузовик в жилых районах Катериновки. На автодороге Т1316, приблизительно в 5 м к югу от северного края участка разведения, БПЛА СММ дальнего радиуса действия зафиксировал 1 военный грузовик. БПЛА СММ также обнаружили 3 человек (по оценке, военнослужащих Вооруженных сил Украины) приблизительно в 400 м к северо-востоку от железнодорожного моста и еще 2 человек (по оценке, военнослужащих Вооруженных сил Украины), а также работы, которые проводились на оборонительной позиции, примерно в 30 м к северу от моста.

В тот же день БПЛА СММ малого радиуса действия [снова](#) обнаружил 15, предположительно, противотанковых мин (по оценке, принадлежащих вооружённым формированиям) приблизительно в 500 м к северу от южного края участка разведения и примерно в 70 м к востоку от автодороги Т1316. БПЛА СММ малого радиуса действия также зафиксировал 1 грузовик и 1 человека (по оценке, члена вооруженных формирований) на расстоянии около 150 м к северу от южного края участка разведения и приблизительно в 800 м к западу от его восточного края (подробнее о недавних наблюдениях см. [Оперативный отчет СММ от 29 октября 2019 года](#) и [Ежедневный отчет СММ от 30 октября 2019 года](#)).

Участки разведения в районах Станицы Луганской и Петровского⁶

30 октября в пределах **участка разведения в районе н. п. Станица Луганская** (подконтрольный правительству, 16 км к северо-востоку от Луганска) наблюдатели видели, как 8 работников из подконтрольных правительству районов очищали от растительности западную сторону дороги вблизи укрытия международной гуманитарной организации, расположенного к северу от разрушенной части моста. Наблюдатели видели ещё 14 работников из подконтрольных правительству районов, которые продолжали строительные работы на разрушенной части моста (они заливали бетон в опалубку на одной опоре моста и приваривали крепления ко второй опоре). Команда Миссии также видела, как краном поднимали стальные балки и как их приваривали к основанию одной из опор.

В тот же день члены патруля СММ видели 11 работников из неподконтрольных правительству районов, укладывающих асфальт на автостоянке к юго-западу от моста вблизи блокпоста вооруженных формирований. Наблюдатели видели еще 5 работников из неподконтрольных правительству районов, которые очищали от растительности и убрали обломки на запад от вышеупомянутого блокпоста и к северу от укрытия международной гуманитарной организации. На этом же месте команда СММ видела, как приблизительно в 30 м к западу от дороги горела растительность. Члены патруля Миссии также видели не менее 5 членов вооруженных формирований (в нарукавных

⁶ Разведение предусмотрено [Рамочным решением Трёхсторонней контактной группы о разведении сил и средств](#) от 21 сентября 2016 года.

повязках с надписью «СЦКК») между блокпостом вооруженных формирований и южным краем разрушенной части моста.

Вечером 29 октября, находясь на восточной окраине Станицы Луганской, наблюдатели слышали 4 выстрела из стрелкового оружия на расстоянии около 3–4 км к западо-юго-западу (по оценке, за пределами участка разведения). 30 октября, пребывая там же, наблюдатели слышали 9 выстрелов из стрелкового оружия ориентировочно в 3–4 км к западо-юго-западу (по оценке, за пределами участка разведения).

В тот же день, находясь в н. п. Петровское (неподконтрольный правительству, 41 км к югу от Донецка), команда СММ слышала 2 выстрела из стрелкового оружия на расстоянии около 1–2 км к юго-западу (по оценке, в пределах участка разведения в районе Петровского). Находясь приблизительно в 2 км к северу от Петровского, патруль Миссии слышал 2 выстрела из стрелкового оружия ориентировочно в 1–2 км к юго-юго-востоку и 3 взрыва неопределенного происхождения на расстоянии около 2–6 км в западном направлении (все, по оценке, вне участка разведения, но в пределах 5 км от его края).

30 октября за пределами участка разведения в районе Петровского наблюдатели впервые заметили 9 предупредительных знаков о минной опасности (квадратной формы красного цвета с надписью “Мины!” на русском языке) приблизительно в 1,5 км к северо-востоку от северо-восточного края участка.

Отвод вооружения

СММ продолжала осуществлять мониторинг отвода вооружения, предусмотренного Меморандумом, а также Комплексом мер и Дополнением к нему.

Миссия зафиксировала 2 единицы вооружения, размещенные в нарушение линий отвода в неподконтрольных правительству районах Донецкой области. СММ также зафиксировала 1 единицу вооружения, размещенную за линиями отвода, но вне выделенных мест хранения вооружения в неподконтрольном правительству районе Донецкой области (подробнее см. в таблице ниже).

Вооружение, которое Миссия не смогла верифицировать как отведенное⁷

Три места размещения отведенного тяжелого вооружения в неподконтрольных правительству районах Луганской области

29 октября

Миссия констатировала, что:

- 2 самоходные гаубицы (2С3 «Акация», 152 мм), 6 буксируемых гаубиц (Д-30 «Лягушка», 122 мм) и 6 противотанковых пушек (МТ-12 «Рапира», 100 м) были в наличии; а

⁷ Наблюдатели зафиксировали наличие вооружения, которое не смогли верифицировать как отведенное, так как условия его хранения не соответствуют критериям, указанным в сообщении от 16 октября 2015 года относительно эффективного мониторинга и верификации отвода тяжелого вооружения, направленном СММ подписантам Комплекса мер. По наблюдениям Миссии, одно из таких мест было по-прежнему заброшено.

- 16 самоходных гаубиц (2С1 «Гвоздика», 122 мм — 12 ед.; 2С3 — 4 ед.) и 4 противотанковых пушки (МТ-12) по-прежнему отсутствовали.

Постоянное место хранения вооружения

Постоянное место хранения вооружения в неподконтрольном правительству районе Луганск области

29 октября

Миссия отметила, что 5 миномётов (2Б9 «Василёк», 82 мм) по-прежнему отсутствовали. По наблюдениям СММ, это место до сих пор заброшено.

Признаки военного присутствия и присутствия военного типа в зоне безопасности⁸

СММ зафиксировала военное присутствие и присутствие военного типа в зоне безопасности по обе стороны линии соприкосновения в Донецкой и Луганской областях, в том числе 2 бронетранспортера в жилом районе н. п. Золотое-3 (Стахановец; неподконтрольный правительству, 61 км к северо-западу от Луганска; подробнее см. в таблице ниже).

Наличие неразорвавшихся боеприпасов вблизи Саханки и Розы

29 октября, БПЛА СММ среднего радиуса действия снова зафиксировал не менее 400 противотанковых мин (ТМ-62) в поле вдоль восточной окраины н. п. Водяное (подконтрольный правительству, 94 км к югу от Донецка) и в очередной раз зафиксировал по крайней мере 55 противотанковых мин (ТМ-62) в поле на юго-восточной окраине Водяного.

30 октября наблюдатели снова видели 1 минометную мину калибра 120 мм, застрявшую в асфальте по центру автодороги Т0519 вблизи н. п. Таврическое (неподконтрольный правительству, 76 км к югу от Донецка), приблизительно в 200 м к северу от близстоящих домов.

В тот же день команда СММ впервые видела 1 неразорвавшийся снаряд, оценённый как фрагмент снаряда зенитного ракетного комплекса, на обочине дороги на южной окраине н. п. Саханка (неподконтрольный правительству, 97 км к югу от Донецка). В н. п. Роза (неподконтрольный правительству, 89 км к югу от Донецка) команда Миссии впервые обнаружила 2 неразорвавшихся боеприпаса, оценённых как фрагменты артиллерийского снаряда калибра 152 мм. Один из них лежал на дороге, а второй — в 15 м от дороги.

В тот же день члены патруля СММ осуществляли мониторинг соблюдения режима прекращения огня с целью содействия извлечению хвостового стабилизатора реактивной гранаты с автодороги Т0504, которая ведет из н. п. Попасная (подконтрольный правительству, 69 км к западу от Луганска) в н. п. Первомайск (неподконтрольный правительству, 58 км к западу от Луганска). Наблюдатели видели,

⁸ Упомянутая в этом разделе техника не подпадает под действие Минских соглашений об отводе вооружений.

как 5 сотрудников Государственной службы Украины по чрезвычайным ситуациям извлекали вышеупомянутый хвостовой стабилизатор (подробнее о недавних наблюдениях в данном районе см. [Ежедневный отчет СММ от 30 октября 2019 года](#)).

Усилия СММ по содействию проведению ремонтных работ на объектах гражданской инфраструктуры

Миссия осуществляла мониторинг соблюдения режима прекращения огня с целью содействия проведению ремонтных работ на линиях электропередачи, по которым осуществляется энергоснабжение Петровской насосной станции вблизи н. п. Артема (подконтрольный правительству, 26 км к северу от Луганска), на канализационном трубопроводе около н. п. Новолуганское (подконтрольный правительству, 53 км к северо-востоку от Донецка), на линиях электропередачи в н. п. Весёлое (неподконтрольный правительству, 9 км к северу от Луганска), на газопроводе в н. п. Саханка (неподконтрольный правительству, 97 км к югу от Донецка), а также на высоковольтных линиях электропередачи у Первомайска.

СММ продолжала содействовать обеспечению функционирования Донецкой фильтровальной станции (15 км к северу от Донецка).

Массовое собрание в Киеве

29 октября в Киеве перед зданием Администрации Президента на ул. Банковой, 11, команда СММ видела приблизительно 400 человек (мужчин и женщин разного возраста), некоторые из которых несли в руках государственные флаги Украины и флаги различных политических партий и движений, скандирующих лозунги политических партий и критически высказывающихся в отношении начала процесса разведения сил и средств.

Миссия продолжала наблюдать за ситуацией в Херсоне, Одессе, Львове, Ивано-Франковске, Харькове, Днепре и Черновцах.

***Ограничение свободы передвижения и другие препятствия в выполнении мандата СММ**

Деятельность по мониторингу и свобода передвижения СММ ограничены из-за угроз в области безопасности, включая риски, связанные с наличием мин и неразорвавшихся боеприпасов, а также другими препятствиями, которые ежедневно меняются. Мандат СММ предусматривает свободный и безопасный доступ по всей Украине. Все подписанты Комплекса мер согласились с необходимостью свободного и безопасного доступа, а также с тем, что ограничение свободы передвижения СММ является нарушением и что на подобные нарушения необходимо оперативно реагировать. Они также согласились с тем, что Совместный центр контроля и координации (СЦКК) должен содействовать такому реагированию и осуществлять общую координацию работ по разминированию. Однако вооруженные формирования в отдельных районах Донецкой и Луганской областей часто отказывают СММ в доступе к районам, прилегающим к неподконтрольным правительству участкам границы Украины (например, см. [Ежедневный отчет СММ от 26 октября 2019 года](#)). Деятельность СММ в Донецкой и Луганской областях, по-прежнему оставалась ограниченной после того, как [23 апреля 2017 вблизи Пришиба произошел инцидент, который привел к гибели человека](#).

Регулярные ограничения на участках разведения сил и средств и из-за мин/неразорвавшихся боеприпасов:

- Не осуществив сплошное разминирование, извлечение неразорвавшихся боеприпасов и устранение других препятствий, стороны по-прежнему отказывали Миссии в неограниченном доступе, а также в возможности передвигаться по отдельным дорогам, которые ранее были определены как важные для осуществления Миссией эффективного мониторинга и для передвижения гражданских лиц.

Другие препятствия:

- Представитель местной общины в н.п. Иловайск (неподконтрольный правительству, 30 км к югу от Донецка) отказался предоставить СММ информацию о жертве среди гражданского населения.

Таблица вооружения

Вооружение, размещенное в нарушение линий отвода

Дата	К-во	Тип	Место	Источник наблюдения
подконтрольные правительству районы				
29.10.2019	1	зенитный ракетный комплекс (9К33 «Оса»)	между жилыми домами в н. п. Видрождения (66 км на северо-восток от Донецка)	БПЛА дальнего радиуса действия
	1	предположительно буксируемая гаубица (2А65 «Мста-Б», 152 мм)	4,5 км к северо-востоку от Донецка н. п. Видрождения (66 км на северо-восток от Донецка)	

Вооружение, размещенное за линиями отвода, но вне выделенных мест хранения

Дата	К-во	Тип	Место	Источник наблюдения
подконтрольные правительству районы				
29.10.2019	1	зенитный ракетный комплекс (9К33 «Оса»)	н. п. Подгородное (73 км к северу от Донецка)	БПЛА дальнего радиуса действия

Таблица признаков военного присутствия и присутствия военного типа в зоне безопасности⁹

Дата	К-во	Тип	Место	Источник наблюдения
подконтрольные правительству районы				
29.10.2019	5	боевая бронированная машина	1,6 км к северо-востоку от н. п. Попасная (69 км к западу от Луганска)	БПЛА дальнего радиуса действия
	1	боевая машина пехоты (типа БМП)	в жилом районе н. п. Золотое-3 (Стахановец; (61 км к западу от Луганска)	
	1	боевая бронированная машина		
	1	боевая бронированная машина	в жилом районе н. п. Золотое (60 км к западу от Луганска)	
	1	бронированная ремонтно-эвакуационная машина (БРЭМ)		
	3	боевая бронированная машина	1,6 км к западу от н. п. Катериновка (64 км к западу от Луганска)	
	2	боевая бронированная машина	возле н. п. Врубовка (72 км к западу от Луганска)	
	5	боевая машина пехоты (типа БМП)		
4	боевая бронированная машина	н. п. Новозвановка (70 км к западу от Луганска)		
30.10.2019	1	бронетранспортер (БТР-80)	около н. п. Попасная (69 км к западу от Луганска)	патруль
	1	бронетранспортер (БТР-4)	возле н. п. Новобахмутовка (28 км к северу от Донецка)	
	2	бронетранспортер (типа БТР)	около н. п. Новоселовка (31 км северу, от Донецка)	
неподконтрольные правительству районы				
28.10.2019	1	боевая машина пехоты (типа БМП)	западная окраина н. п. Дебальцево (58 км к северо-востоку от Донецка).	БПЛА малого радиуса действия
29.10.2019	3	боевая машина пехоты (типа БМП)	н. п. Кадиевка (быв. Стаханов; 50 км к западу от Луганска);	БПЛА дальнего радиуса действия
	2	зенитная установка (ЗУ-23, 23 мм)		
30.10.2019	1	зенитная установка (ЗУ-23, 23 мм)	возле н. п. Александровск (10 км к западу от Луганска)	патруль
	1	бронетранспортер (МТ-ЛБ)	н. п. Донецк	патруль

⁹ Упомянутая в этом разделе техника не подпадает под действие Минских соглашений об отводе вооружений.

Таблица нарушений режима прекращения огня по состоянию на 30 октября 2019 г.¹⁰

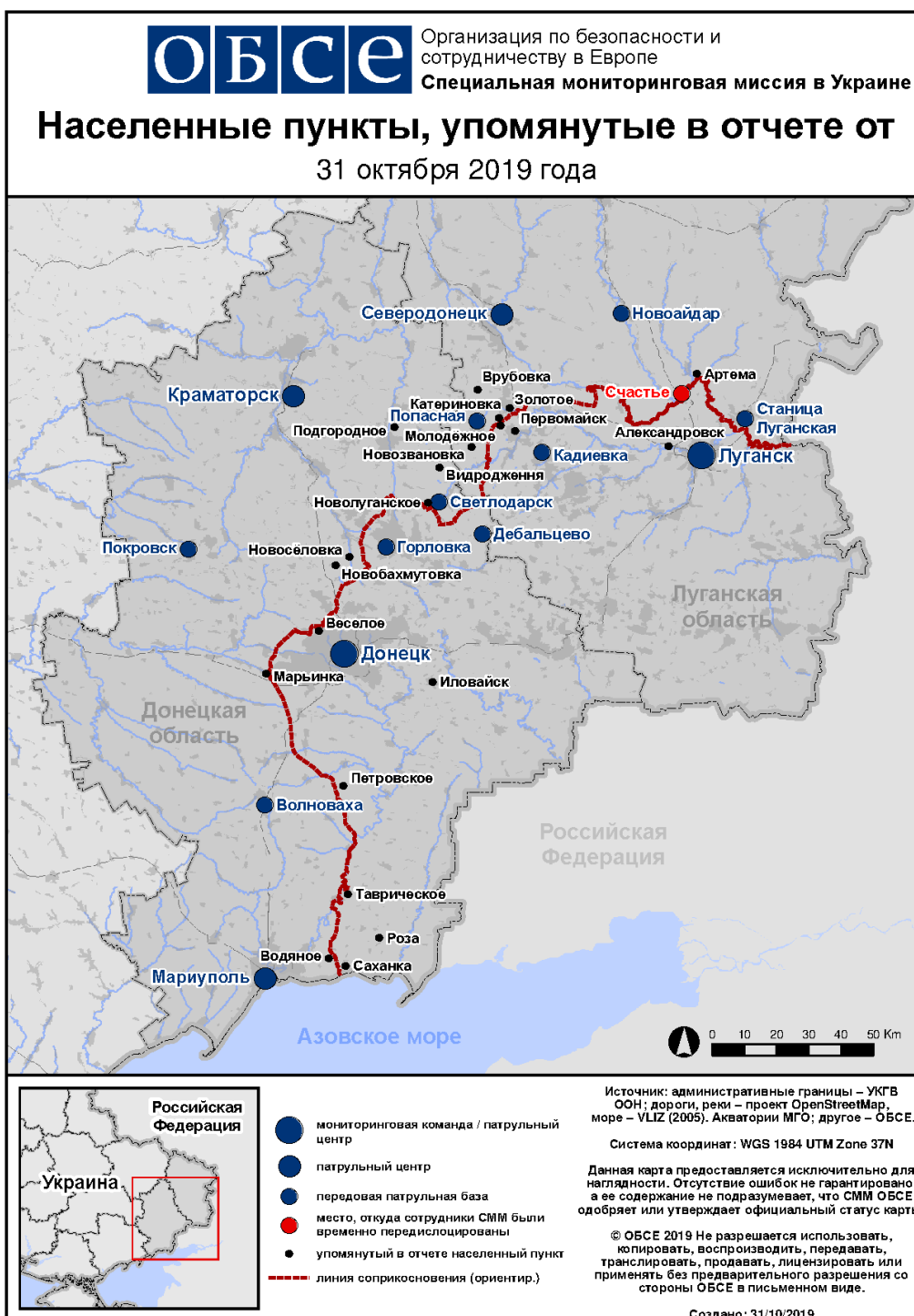
Месторасположение СММ	Место происшествия	Способ	К-во	Наблюдения	Описание	Вооружение	Дата, время
камера СММ в н. п. Березовое (подконтрольный правительству, 31 км к ЮЗ от Донецка)	1–3 км к ВЮВ	зафиксировала	1	снаряд	ССЗ–ЮЮВ	Н/Д	29.10, 21:14
	1–3 км к ВЮВ	зафиксировала	1	снаряд	ССЗ–ЮЮВ	Н/Д	29.10, 21:16
	2–4 км к ВЮВ	зафиксировала	1	взрыв	неопределенного происхождения	Н/Д	29.10, 21:16
	1–3 км к ВЮВ	зафиксировала	1	снаряд	ССВ–ЮЮЗ	Н/Д	29.10, 21:17
	2–4 км к ЮВ	зафиксировала	11	снаряд	ЮЗ - СВ	Н/Д	29.10, 21:19
камера СММ в н. п. Чермалык (подконтрольный правительству, 77 км к Ю от Донецка)	3–5 км к ЮЮВ	зафиксировала	1	сигнальная ракета	выпущенный(-ая) вверх	Н/Д	29.10, 18:28
	4–6 км к ЮЮВ	зафиксировала	1	сигнальная ракета	выпущенный(-ая) вверх	Н/Д	29.10, 19:22
	2–4 км к ЮЮВ	зафиксировала	1	снаряд	ВСВ - ЗЮЗ	Н/Д	29.10, 23:56
камера СММ на Донецкой фильтровальной станции (15 км к С от Донецка)	1–3 км к Ю	зафиксировала	1	сигнальная ракета	выпущенный(-ая) вверх	Н/Д	29.10, 20:21
	1–3 км к ЮЮЗ	зафиксировала	1	снаряд	СЗ–ЮВ	Н/Д	29.10, 20:30
	1–3 км к ЮЮЗ	зафиксировала	1	снаряд	ВСВ - ЗЮЗ	Н/Д	29.10, 22:03
камера СММ в 1,5 км к СВ от н. п. Гнутово (подконтрольный правительству, 90 км к Ю от Донецка)	3–5 км к В	зафиксировала	1	взрыв	неопределенного происхождения	Н/Д	29.10, 19:16
	3–5 км к ВСВ	зафиксировала	6	снаряд	Ю–С	Н/Д	29.10, 22:22
	3–5 км к ВСВ	зафиксировала	1	снаряд	С–Ю	Н/Д	29.10, 22:22
	3–5 км к ВСВ	зафиксировала	1	вспышка дульного пламени		Н/Д	29.10, 22:22
	3–5 км к ВСВ	зафиксировала	1	снаряд	Ю–С	Н/Д	29.10, 22:23
	3–5 км к ВСВ	зафиксировала	5	снаряд	Ю–С	Н/Д	29.10, 22:25
камера СММ на КПВВ в н. п. Майорск (подконтрольный правительству, 45 км к СВ от Донецка)	3–5 км к ВСВ	зафиксировала	1	снаряд	Ю–С	Н/Д	29.10, 23:15
	2–4 км к В	зафиксировала	1	вспышка дульного пламени		Н/Д	29.10, 19:04
	2–4 км к В	зафиксировала	1	снаряд	С–Ю	Н/Д	29.10, 19:04
	1–3 км к В	зафиксировала	1	взрыв	неопределенного происхождения	Н/Д	29.10, 19:06
	2–4 км к ВСВ	зафиксировала	1	снаряд	ССВ–ЮЮЗ	Н/Д	29.10, 21:12
	3–5 км к ВСВ	зафиксировала	25	снаряд	С–Ю	Н/Д	29.10, 21:34
	3–5 км к ВСВ	зафиксировала	17	снаряд	С–Ю	Н/Д	29.10, 21:35
	3–5 км к ВСВ	зафиксировала	1	сигнальная ракета	неопределенного происхождения	Н/Д	29.10, 23:30
	3–5 км к ВСВ	зафиксировала	1	сигнальная ракета	неопределенного происхождения	Н/Д	29.10, 23:31
3–5 км к ВСВ	зафиксировала	3	снаряд	С–Ю	Н/Д	29.10, 23:32	
3–5 км к ВСВ	зафиксировала	1	снаряд	СВ–ЮЗ	Н/Д	30.10, 00:44	
камера СММ на КПВВ в н. п. Марьянка (подконтрольный правительству, 23 км к ЮЗ от Донецка)	2–4 км к С	зафиксировала	1	сигнальная ракета	выпущенный(-ая) вверх	Н/Д	29.10, 21:04

¹⁰ В таблице указаны исключительно те инциденты, которые наблюдатели СММ видели/слышали лично, а также те случаи, которые СММ оценивает как учения с боевой стрельбой, контролируемые взрывы и т.п. Указанные детали — а именно расстояние, направление, тип оружия и т.д. — основаны на оценках, сделанных наблюдателями на местах, и необязательно всегда являются точными. Надпись «нет данных» (Н/Д) означает, что СММ не смогла подтвердить информацию из-за расстояния, погодных условий и/или по другим причинам. Нарушения режима прекращения огня, зафиксированные параллельно несколькими патрулями, отражаются в таблице только один раз.

камера СММ на КПВВ в н. п. Пищевик (подконтрольный правительству, 84 км к Ю от Донецка)	1–2 км к ЮЮОВ	зафиксировала	3	снаряд	3–В	Н/Д	29.10, 22:25
	1–2 км к ЮЮОВ	зафиксировала	8	снаряд	3–В	Н/Д	29.10, 23:13
	1–2 км к Ю	зафиксировала	3	снаряд	3–В	Н/Д	30.10, 01:44
	1–2 км к Ю	зафиксировала	1	снаряд	выпущенный(-ая) вверх	Н/Д	30.10, 01:44
камера СММ на КПВВ в н. п. Марьинка (подконтрольный правительству, 23 км к ЮЗ от Донецка)	1–3 км к ССВ	зафиксировала	7	снаряд	3–В	Н/Д	30.10, 17:25
	4–6 км к ССВ	зафиксировала	1	взрыв	неопределенного происхождения	Н/Д	30.10, 17:25
	1–3 км к ССВ	зафиксировала	2	снаряд	3–В	Н/Д	30.10, 17:26
	1–3 км к ССВ	зафиксировала	7	снаряд	3–В	Н/Д	30.10, 17:27
	2–4 км к ССВ	зафиксировала	3	снаряд	3–В	Н/Д	30.10, 17:27
	1–3 км к ССВ	зафиксировала	24	снаряд	3–В	Н/Д	30.10, 17:28
	2–4 км к ССВ	зафиксировала	5	снаряд	3–В	Н/Д	30.10, 17:28
	2–4 км к ССВ	зафиксировала	1	взрыв	взрыв в воздухе	Н/Д	30.10, 17:28
	1–3 км к ССВ	зафиксировала	1	снаряд	выпущенный(-ая) вверх	Н/Д	30.10, 17:30
	1–3 км к ССВ	зафиксировала	4	снаряд	3–В	Н/Д	30.10, 17:30
	1–3 км к ССВ	зафиксировала	2	снаряд	ЮЗ - СВ	Н/Д	30.10, 17:30
	1–3 км к ССВ	зафиксировала	1	снаряд	ЮЗ - СВ	Н/Д	30.10, 17:31
	2–4 км к С	зафиксировала	1	сигнальная ракета	выпущенный(-ая) вверх	Н/Д	29.10, 20:50
примерно 1 км к С от железнодорожного вокзала в н. п. Ясиноватая (неподконтрольный правительству, 16 км к СВ от Донецка)	2–3 км к З	слышали	1	взрыв	неопределенного происхождения	Н/Д	30.10, 08:52
	2–3 км к З	слышали	1	взрыв	неопределенного происхождения	Н/Д	30.10, 08:57
	1–2 км к ЗЮЗ	слышали	1	очередь		стрелковое оружие	30.10, 09:10
	3–5 км к Ю	слышали	1	взрыв	неопределенного происхождения	Н/Д	30.10, 09:25
	3–5 км к Ю	слышали	1	взрыв	неопределенного происхождения	Н/Д	30.10, 13:48
н. п. Петровское (неподконтрольный правительству, 41 км к Ю от Донецка)	1–2 км к ЮЗ	слышали	2	выстрел	по оценке, в пределах участка разведения	стрелковое оружие	30.10, 10:20
около 2 км к С от н. п. Петровское (неподконтрольный правительству, 41 км к Ю от Донецка)	4–6 км к З	слышали	1	взрыв	неопределенного происхождения (по оценке, за пределами участка разведения)	Н/Д	30.10, 09:30
	2–4 км к ЗЮЗ	слышали	1	взрыв	неопределенного происхождения (по оценке, за пределами участка разведения)	Н/Д	30.10, 14:26
	2–4 км к ЗЮЗ	слышали	1	взрыв	неопределенного происхождения (по оценке, за пределами участка разведения)	Н/Д	30.10, 14:31
	1–2 км к ЮЮОВ	слышали	2	выстрел	по оценке, за пределами участка разведения	стрелковое оружие	30.10, 14:31
н. п. Первомайское (подконтрольный правительству, 17 км к СЗ от Донецка)	3 км к ЮЗ	слышали	1	взрыв	неопределенного происхождения	Н/Д	30.10, 09:49
н. п. Саханка (неподконтрольный правительству, 24 км к СВ от Мариуполя)	2 км к СЗ	слышали	7	очередь		стрелковое оружие	30.10, 10:46–10:47
	3–4 км к СЗ	слышали	2	взрыв	неопределенного происхождения	Н/Д	30.10, 10:54
н. п. Заиченко (неподконтрольный правительству, 93 км к югу от Донецка)	3–4 км к СЗ	слышали	2	взрыв	неопределенного происхождения	Н/Д	30.10, 11:34
примерно 2 км к югу от н. п. Лебединское	1 км к ССВ	слышали	11	очередь		стрелковое оружие	30.10, 10:21–10:26

(подконтрольный правительству, 99 км к Ю от Донецка)	2–3 км к С	слышали	1	взрыв	неопределенного происхождения	Н/Д	30.10, 10:21–10:26
н. п. Горловка (неподконтрольный правительству, 39 км к СВ от Донецка)	4–5 км к ЗСЗ	слышали	15	взрыв	неопределенного происхождения	Н/Д	29.10, 23:02
	4–5 км к ЗСЗ	слышали	10	очередь		крупнокалиберный пулемет	29.10, 23:45
	4–5 км к ЗСЗ	слышали	7	очередь		крупнокалиберный пулемет	29.10, 23:50
	4–5 км к ЗСЗ	слышали	5	взрыв	неопределенного происхождения	Н/Д	29.10, 23:50
	4–5 км к ЗСЗ	слышали	15	очередь		крупнокалиберный пулемет	30.10, 00:40
	4–5 км к ЗСЗ	слышали	7	взрыв	неопределенного происхождения	Н/Д	30.10, 00:45
	4–5 км к ЗСЗ	слышали	3	взрыв	неопределенного происхождения	Н/Д	30.10, 00:50
	4–5 км к ЗСЗ	слышали	1	взрыв	неопределенного происхождения	Н/Д	30.10, 16:40
н. п. Гольмовский (неподконтрольный правительству, 49 км к СВ от Донецка)	3–4 км к СЗ	слышали	1	взрыв	неопределенного происхождения	Н/Д	30.10, 10:30
	0,5–1 км к СЗ	слышали	2	выстрел		стрелковое оружие	30.10, 10:43
	2–3 км к СЗ	слышали	1	взрыв	неопределенного происхождения	Н/Д	30.10, 12:36
	2–3 км к СЗ	слышали	2	взрыв	неопределенного происхождения	Н/Д	30.10, 12:38
	2–3 км к СЗ	слышали	25	очередь		крупнокалиберный пулемет	30.10, 12:38
ЮЗ окраина н. п. Новолуганское (подконтрольный правительству, 53 км к СВ от Донецка)	3–4 км к Ю	слышали	2	взрыв	неопределенного происхождения	Н/Д	30.10, 11:30
	3–5 км к ЮЗ	слышали	1	взрыв	неопределенного происхождения	Н/Д	30.10, 13:27
	3–5 км к ЮЗ	слышали	7	выстрел		стрелковое оружие	30.10, 13:27
ЮЗ окраина н. п. Новгородское (подконтрольный правительству, 35 км к С от Донецка)	3–5 км к ЮВ	слышали	1	взрыв	неопределенного происхождения	Н/Д	30.10, 12:06
примерно 500 м к СВ от н. п. Каменка (подконтрольный правительству, 20 км к С от Донецка)	4–6 км к СВ	слышали	1	взрыв	неопределенного происхождения	Н/Д	30.10, 13:37
Восточная окраина н. п. Станица Луганская (подконтрольный правительству, 16 км к СВ от Луганска)	3–4 км к ЗЮЗ	слышали	1	выстрел	по оценке, за пределами участка разведения	стрелковое оружие	29.10, 22:50
	3–4 км к ЗЮЗ	слышали	2	выстрел	по оценке, за пределами участка разведения	стрелковое оружие	29.10, 22:57
	3–4 км к ЗЮЗ	слышали	1	выстрел	по оценке, за пределами участка разведения	стрелковое оружие	29.10, 22:59
	3–4 км к ЗЮЗ	слышали	9	выстрел	по оценке, за пределами участка разведения	стрелковое оружие	30.10, 17:18–17:25
примерно 1,5 км к ЮЗ от н. п. Молодежное (неподконтрольный правительству, 63 км к СЗ от Луганска)	5 км Н/Д	слышали	1	взрыв	неопределенного происхождения	Н/Д	30.10, 10:32
	3–4 км к ЮЗ	слышали	19	выстрел		крупнокалиберный пулемет	30.10, 11:21–11:25
	3–4 км к ЮЗ	слышали	10	выстрел		крупнокалиберный пулемет	30.10, 11:30–11:35
	5 км Н/Д	слышали	1	взрыв	неопределенного происхождения	Н/Д	30.10, 12:08

Карта Донецкой и Луганской областей¹¹



¹¹ По решению Постоянного совета №1117 от 21 марта 2014 года, СММ базируется в десяти городах на всей территории Украины (Херсон, Одесса, Львов, Ивано-Франковск, Харьков, Донецк, Днепр, Черновцы, Луганск и Киев). Эта карта восточной Украины предназначена для иллюстративных целей. На ней указаны населенные пункты, упомянутые в отчете, а также те, где находятся офисы СММ (команды наблюдателей, представительства и передовые патрульные базы) в Донецкой и Луганской областях. (Красным цветом выделено передовую патрульную базу, с которой сотрудники СММ были временно передислоцированы на основании рекомендаций экспертов по безопасности из некоторых государств-участников ОБСЕ и с учетом требований СММ по безопасности. СММ использует эти помещения в светлую пору суток, а также патрулирует в этом населенном пункте днем).