

Щоденний звіт № 249/2019

21 жовтня 2019 року¹

Короткий виклад

- У період із вечора 18 до вечора 19 жовтня СММ констатувала зменшення кількості порушень режиму припинення вогню в Донецькій і Луганській областях, якщо порівнювати з попереднім звітним періодом.
- У період із вечора 19 до вечора 20 жовтня Місія констатувала подальше зменшення кількості порушень режиму припинення вогню в Донецькій області та збільшення їхньої кількості в Луганській області, якщо порівнювати з попередньою добою.
- Спостерігачі зафіксували пошкодження цивільних об'єктів унаслідок стрілянини в Золотому-5 (Михайлівці) і вирву в Пікузах.
- На ділянці розведення сил і засобів у районі Станиці Луганської СММ і далі спостерігала за реконструкцією зруйнованої секції моста.
- Місія відзначила видалення рослинності, а також зафіксувала військову присутність і присутність військового типу на ділянці розведення в районі Золотого. СММ зафіксувала порушення режиму припинення вогню на ділянках розведення у районах Золотого й Петрівського.
- Місія зафіксувала озброєння, розміщене з порушенням ліній відведення в підконтрольних урядові районах Донецької області та в непідконтрольних урядові районах Луганської області.
- СММ зафіксувала протитанкові міни поблизу підконтрольного урядові Водяного та невибухлі боеприпаси біля непідконтрольного урядові Верхньошироківського, а також спостерігала за роботами з розмінування на дорозі між Первомайськом і Попасною.
- Місія здійснювала моніторинг подій з нагоди Європейського дня боротьби з торгівлею людьми.

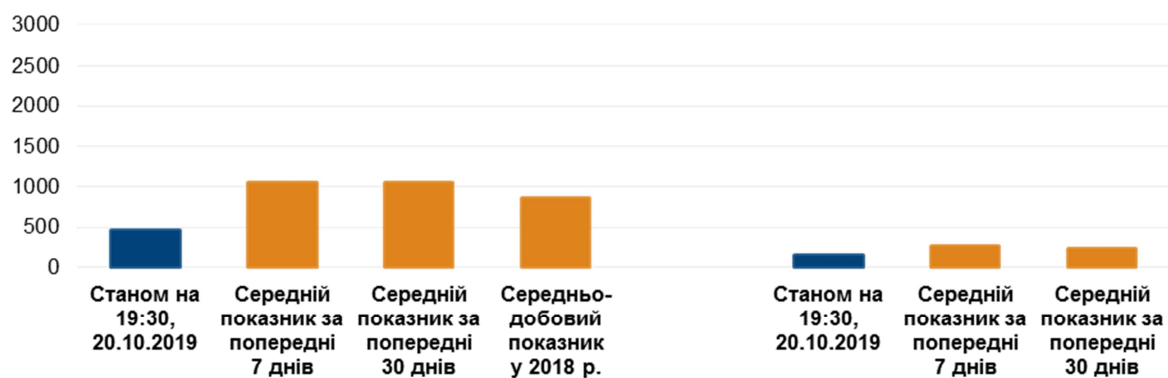
¹ Останні новини від Спеціальної моніторингової місії ОБСЕ в Україні на основі інформації, що надійшла станом на 20 жовтня 2019 року, 19:30 (за східноєвропейським літнім часом).

Порушення режиму припинення вогню²

Кількість зафіксованих порушень режиму припинення вогню³



Кількість зафіксованих вибухів⁴



² Більш детальну інформацію про всі випадки порушення режиму припинення вогню, а також мапи Донецької та Луганської областей, де відмічені всі місця, згадані у звіті, представлено у додатку. Упродовж звітного періоду камера СММ на Донецькій фільтрувальній станції не функціонувала. Можливості ведення спостереження за допомогою деяких інших камер СММ були обмежені через туман.

³ Зокрема вибухи.

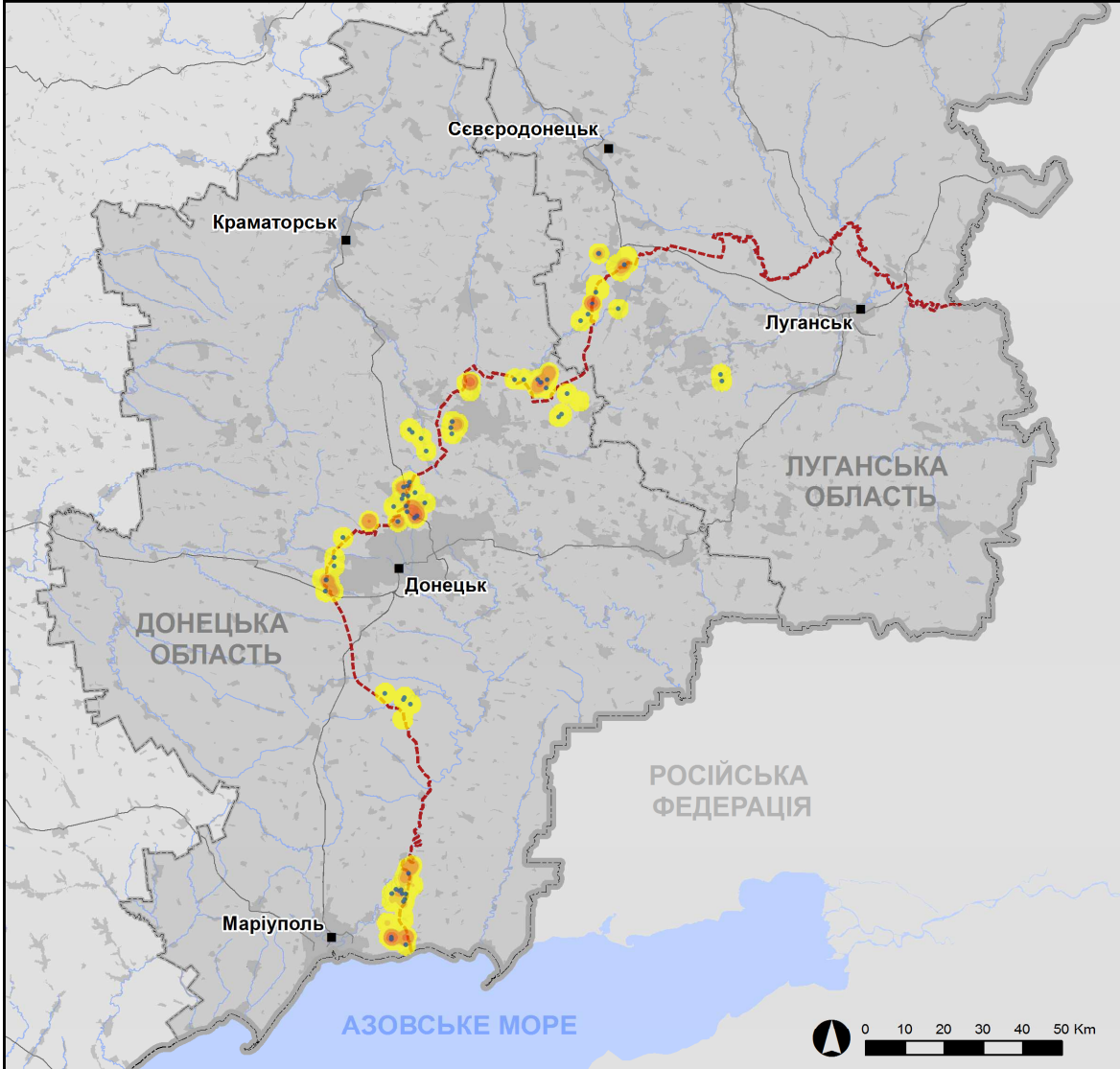
⁴ Зокрема з озброєння невстановленого типу.

Мапа із зафіксованими порушеннями режиму припинення вогню



Організація з безпеки та співробітництва в Європі
Спеціальна моніторингова місія в Україні

Зафіксовані СММ порушення режиму припинення вогню 19-20 жовтня 2019 р.



Концентрація порушень режиму припинення вогню

- Висока
- Низька

- Вибух
- Населений пункт
- Лінія зіткнення (орієнт.)

Джерела: адміністративні кордони — УКГП ООН; дороги, річки — проект OpenStreetMap; море — VLIZ (2005).
Акваторії МГО, інше — ОБСЄ.

Система координат: WGS 1984 UTM Zone 37N

Ця мапа надається винятково для наочності.
Відсутність помилок у мапі не гарантується,
а її зміст не означає, що СММ ОБСЄ
затверджує або ухвалює офіційний статус мапи.

© СММ ОБСЄ 2019 Не дозволяється використовувати,
копіювати, відтворювати, передавати, транслювати,
продавати, ліцензувати або застосовувати
без попереднього дозволу з боку ОБСЄ
у письмовому вигляді.
Створено: 21/10/2019

У період із вечора 18 до вечора 19 жовтня в Донецькій області Місія констатувала зменшення кількості порушень режиму припинення вогню, якщо порівнювати з [попереднім звітним періодом](#) (зафіксувавши зокрема менше вибухів — 165 супроти приблизно 485). Найбільшу кількість порушень режиму припинення вогню зафіксовано в районах на південь від н. п. Ясинувата (непідконтрольний урядові, 16 км на північний схід від Донецька) і на захід від н. п. Саханка (непідконтрольний урядові, 97 км на південь від Донецька).

У період із вечора 19 до вечора 20 жовтня СММ констатувала подальше зменшення кількості порушень режиму припинення вогню, зафіксувавши зокрема менше вибухів (близько 30), якщо порівнювати з попередньою добою. Найбільшу кількість порушень режиму припинення вогню зафіксовано в районах на східно-північний схід і схід від н. п. Майорськ (підконтрольний урядові, 45 км на північний схід від Донецька), а також на південний захід і західно-південний захід від Ясинуватої.

У період із вечора 18 до вечора 19 жовтня в Луганська області Місія констатувала зменшення кількості порушень режиму припинення вогню, якщо порівнювати з [попереднім звітним періодом](#) (зафіксувавши зокрема менше вибухів — 14 супроти приблизно 160). Найбільшу кількість порушень режиму припинення вогню зафіксовано в районах на схід від н. п. Золоте (підконтрольний урядові, 60 км на захід від Луганська) і на північний схід від н. п. Попасна (підконтрольний урядові, 69 км на захід від Луганська).

У період із вечора 19 до вечора 20 жовтня СММ констатувала збільшення кількості порушень режиму припинення вогню, тимчасом зафіксувавши більше вибухів (115), якщо порівнювати з попередньою добою. Більшість порушень режиму припинення вогню, зокрема більшість вибухів, зафіксовано в районах на південний захід від н. п. Первомайськ (непідконтрольний урядові, 58 км на захід від Луганська).

Пошкодження цивільних об'єктів внаслідок стрілянини в Золотому-5 (Михайлівці) та вирва в Пікузах

19 жовтня в південно-західній частині н. п. Золоте-5 (Михайлівка; непідконтрольний урядові, 61 км на північний захід від Луганська), приблизно за 500 м від передових позицій збройних формувань, у квартирі на першому поверсі п'ятиповерхового багатоквартирного будинку на вул. Войкова, 5, спостерігачі бачили 2 пробоїни у вікні, що виходить на північ і кулю (7,62 мм) у віконному склі, а також ще одну кулю, яка лежала на підлозі разом із розбитим склом. За їхньою оцінкою, пошкодження виникли нещодавно і були спричинені вогнем зі стрілецької зброї. Жінка (віком 80–89 років) розповіла, що вона почула стрілянину рано-вранці 19 жовтня.

20 жовтня в н. п. Пікузи (кол. Комінтернове; непідконтрольний урядові, 92 км на південь від Донецька), на вулиці Ахматової члени патруля Місії зафіксували свіжу вирву посеред асфальтованої дороги. В середині вирви спостерігачі бачили сліди від осколків і хвостовий стабілізатор мінометної міни (82 мм), за оцінкою, випущеної з західного напрямку. Приблизно за 450 м на західно-південний захід, на вул. Перемоги, 7, команда СММ побачила згорілий будинок, на якому не було даху, а на східній стіні були знищені вікна. Члени патруля Місії не змогли визначити причину пошкоджень, але, за їхньою оцінкою, ці пошкодження виникли нещодавно. За словами жительки (віком 60–69 років) населеного пункту, обстріл в населеному пункті стався 18 жовтня і згаданий вище будинок згорів того самого дня.

Ділянки розведення сил і засобів у районах Станиці Луганської, Золотого й Петрівського⁵

19 жовтня на ділянці розведення в районі н. п. Станиця Луганська (підконтрольний урядові, 16 км на північний схід від Луганська) команда СММ вперше побачила 3 членів збройних формувань (з нарукавними пов'язками з написом «СЦКК») на вході до тимчасового обхідного пішохідного моста. Того ж дня за межами ділянки розведення спостерігачі бачили, як вантажівка підвозила гравій до автостоянки біля пам'ятника князю Ігореві приблизно за 1 км на південно-південний схід від моста біля Станиці Луганської (15 км на північний схід від Луганська).

20 жовтня на ділянці розведення спостерігачі бачили, як працівники з підконтрольних урядові районів працювали на крані східніше зруйнованої секції моста, тоді як ще один робітник обробляв піскодувкою металеву опорну колону моста. За межами ділянки розведення команда СММ зафіксувала приблизно 100 автомобілів і близько 100 пішоходів, які стояли в черзі поблизу пам'ятника князю Ігореві, тоді як сусідня автостоянка була досі закрита через будівельні роботи. Спостерігачі знову бачили членів збройних формувань (з нарукавними пов'язками з написом «СЦКК») на вході до тимчасового обхідного пішохідного моста, а також між південним краєм зруйнованої секції моста і блокпостом збройних формувань.

Увечері 18 жовтня камера СММ у Золотому зафіксувала 15 снарядів, що пролетіли в межах 2–4 км на південний схід (за оцінкою, у межах ділянки розведення), і ще 3 снаряди в межах 3–5 км на східно-північний схід і схід (за оцінкою, поза ділянкою розведення, але в межах 5 км від її краю). Камера також зафіксувала 2 снаряди на відстані 1–2 км на східно-південний схід і південний схід (встановити, у межах ділянки розведення чи за її межами, не вдалося).

19 жовтня на ділянці розведення в районі Золотого команда Місії і далі спостерігала, як щонайменше 25 військовослужбовців Збройних сил України видаляли та спалювали рослинність обабіч автошляху Т1316, на відстань до 750 м на південь від північного краю ділянки розведення. Спостерігачі бачили ще 4 захисні бар'єри типу *Hesco*, а також бачили, як приблизно 10 військовослужбовців Збройних сил України встановлювали додаткові бетонні бар'єри на позиції (про яку [раніше повідомлялося](#)) на східному узбіччі автошляху Т1316, приблизно за 40 м на південь від північного краю ділянки розведення. У межах ділянки розведення спостерігачі бачили 6 членів збройних формувань і 1 зенітну установку (ЗУ-23, 23 мм) приблизно за 650 м на схід від автошляху Т1316 та приблизно за 100 м на північ від південного краю ділянки розведення.

Того ж дня за межами ділянки розведення, на блокпості Збройних сил України приблизно за 300 м на північ від ділянки розведення, команда СММ зафіксувала накриту маскувальною сіткою броньовану санітарну машину (типу МТ-ЛБ) і бронеавтомобіль (КрАЗ «Кугуар») зі встановленим великокаліберним кулеметом, розвернутим на південь. Члени патруля Місії бачили, як приблизно 20 військовослужбовців Збройних сил України за допомогою 4 машин (у тому числі траншейні екскаватори і звичайні екскаватори) споруджували й укріплювали [раніше зафіксовані](#) траншеї та позиції у різних місцях приблизно за 1 км на схід і за 750 м на

⁵ Розведення передбачено [Рамковим рішенням Тристоронньої контактної групи про розведення сил і засобів](#) від 21 вересня 2016 року.

захід від автошляху Т1316, на відстань до 2 км на північ від північного краю ділянки розведення.

20 жовтня на ділянці розведення в районі Золотого команда СММ бачила 2 військовослужбовців Збройних сил України в траншеях на західному узбіччі автошляху Т1316 південніше залізничних колій. Патрулюючи на південному краю ділянки розведення, спостерігачі чули 1 вибух невизначеного походження, а також 24 постріли та черги зі стрілецької зброї і великокаліберного кулемета в межах 2–4 км на північно-північний схід (за оцінкою, поза ділянкою розведення, але в межах 5 км від її краю).

Уранці 19 жовтня, перебуваючи приблизно за 1 км на східно-північний схід від н. п. Богданівка (підконтрольний урядові, 41 км на південний захід від Донецька), команда Місії чула 1 постріл зі стрілецької зброї на відстані 1–3 км на схід (за оцінкою, у межах ділянки розведення в районі н. п. Петрівське (непідконтрольний урядові, 41 км на південь від Донецька)), а також 2 вибухи невизначеного походження в межах 5–7 км на північно-північний схід (за оцінкою, поза ділянкою розведення, але в межах 5 км від її краю).

Відведення озброєння

СММ продовжувала здійснювати моніторинг відведення озброєння, передбаченого Меморандумом, а також Комплексом заходів і Доповненням до нього.

Місія зафіксувала 43 одиниці озброєння, розміщеного з порушенням ліній відведення в підконтрольних урядові районах Донецької області та в непідконтрольних урядові районах Луганської області. СММ також зафіксувала 96 одиниць озброєння, розмічених за лініями відведення, але за межами виділених місць зберігання в підконтрольних урядові районах Донецької області та в непідконтрольних урядові районах Луганської області (для ознайомлення з детальнішою інформацією див. таблиці нижче).

Озброєння, яке СММ не змогла верифікувати як відведене⁶

Місце розміщення відведеного важкого озброєння в непідконтрольних урядові районах Луганської області

19 жовтня

Місія відзначила, що 16 самохідних гаубиць (2С1 «Гвоздика», 122 мм) і 6 буксированих гаубиць (Д-30 «Жаба», 122 мм) були в наявності, жодної одиниці озброєння не бракувало.

Ознаки військової присутності та присутності військового типу в зоні безпеки⁷

СММ зафіксувала військову присутність і присутність військового типу, бойові броньовані машини, бронетранспортери та бойові машини піхоти в зоні безпеки з обох боків лінії зіткнення, зокрема в житлових районах н. п. Павлопіль (підконтрольний

⁶ Місія відзначила наявність озброєння, яке вона не змогла верифікувати як відведене, оскільки умови його зберігання не відповідають критеріям, передбаченим у повідомленні від 16 жовтня 2015 року щодо ефективного моніторингу та верифікації відведення важкого озброєння, яке СММ адресувала підписантам Комплексу заходів.

⁷ Згадана у цьому розділі техніка не підпадає під дію Мінських угод щодо відведення озброєння.

урядові, 84 км на південь від Донецька) та н. п. Кадіївка (кол. Стаханов; непідконтрольний урядові, 50 км на захід від Луганська) (для ознайомлення з детальнішою інформацією див. таблицю нижче).

18 жовтня приблизно за 3,3 км на північ від н. п. Широкине (підконтрольний урядові, 100 км на південь від Донецька) безпілотний літальний апарат (БПЛА) СММ середнього радіуса дії виявив нову 50-метрову траншею, що відгалужувалася від наявної 380-метрової траншеї. За оцінкою, траншея належала Збройним силам України і проходила в напрямку передових позицій збройних формувань, розташованих приблизно за 1 км на схід (не зафіксована за даними спостереження до 12 вересня 2019 року).

Зусилля СММ зі сприяння забезпеченню функціонування об'єктів цивільної інфраструктури

19 та 20 жовтня Місія і далі сприяла забезпеченню функціонування Донецької фільтрувальної станції (15 км на північ від Донецька) і здійснювати моніторинг безпекової ситуації у районі насосної станції біля н. п. Василівка (непідконтрольний урядові, 20 км на північ від Донецька).

Протитанкові міни біля Водяного, роботи з розмінування на автошляху Т0504 на південний захід від Молодіжного та невибухлі боєприпаси неподалік Верхньошироківського

18 жовтня БПЛА СММ середнього радіуса дії [знову](#) зафіксував приблизно 30 протитанкових мін (ТМ-62), установлених у два ряди в полі на південно-східній околиці н. п. Водяне (підконтрольний урядові, 94 км на південь від Донецька).

19 жовтня на блокпості збройних формувань, приблизно за 1,7 км на південний захід від н. п. Молодіжне (непідконтрольний урядові, 63 км на північний захід від Луганська), спостерігачі бачили 4 саперів із непідконтрольних урядові районів і члена збройних формувань (з нарукавною пов'язкою з написом «СЦКК»), які здійснювали роботи з розмінування біля автошляху Т0504 і рухалися в напрямку полів на захід від зазначеного автошляху. Того ж дня спостерігачі зафіксувала 3 вибухи, оцінені як контрольовані підриви невибухлих боєприпасів.

19 та 20 жовтня в полі за 1 км на захід від н. п. Верхньошироківське (кол. Октябр; непідконтрольний урядові, 85 км на південь від Донецька) команда СММ [знову](#) зафіксувала невибухлу мінометну міну (120 мм), яка застрягла приблизно за 0,5 м на північ від дороги. 20 жовтня за 40 м і 300 м на захід від згаданої мінометної міни спостерігачі вперше побачили цілу реактивну гранату, а також ще один частково вибухлий снаряд (за оцінкою, реактивну гранату ОГ-7).

Ситуація на блокпостах уздовж лінії зіткнення

Місія і далі фіксувала довгі черги на контрольних пунктах в'їзду-виїзду (КПВВ) Збройних сил України та на блокпостах збройних формувань уздовж лінії зіткнення. 19 жовтня на блокпості на автошляху Н15 біля н. п. Кременець (непідконтрольний урядові, 16 км на південний захід від Донецька) команда СММ бачила чергу з приблизно 260 автомобілів, 11 автобусів і 70 пішоходів, які прямували до підконтрольних урядові районів, а також щонайменше 90 автомобілів, 7 автобусів і 15 пішоходів, що чекали в черзі в протилежному напрямку.

На КПВВ поблизу н. п. Мар'їнка (підконтрольний урядові, 23 км на південний захід від Донецька) спостерігачі бачили чергу з приблизно 35 автомобілів, 1 автобуса та приблизно 200 пішоходів, які прямували до підконтрольних урядові районів, а в протилежному напрямку стояли близько 45 автомобілів, 2 автобуси й приблизно 50 пішоходів.

20 жовтня на блокпості біля н. п. Горлівка (непідконтрольний урядові, 39 км на північний схід від Донецька) команда Місії бачила чергу з приблизно 200 автомобілів і 50 пішоходів, які прямували до підконтрольних урядові районів, а також чергу з приблизно 100 автомобілів, 6 автобусів і близько 300 пішоходів у протилежному напрямку. У цьому ж місці спостерігачі бачили, що триває спорудження нового блокпоста збройних формувань; частина будівельного майданчика була залита свіжим цементом.

Масові зібрання з нагоди Європейського дня боротьби з торгівлею людьми

19 жовтня в Києві спостерігачі бачили приблизно 200 осіб (здебільшого молодих чоловіків і жінок) у чорному одязі, які зібралися на Майдані Незалежності та пройшли ходою через центр міста з нагоди Європейського дня боротьби з торгівлею людьми. 18 жовтня Місія здійснювала моніторинг подібних зібрань у Херсоні й Одесі, де в мирних заходах взяли участь від 31 до 110 осіб.

СММ і далі стежила за ситуацією у Львові, Івано-Франківську, Харкові, Дніпрі та Чернівцях.

***Обмеження свободи пересування та інші перешкоди у виконанні мандата СММ**

Робота з моніторингу та свобода пересування СММ обмежені загрозами у сфері безпеки, включаючи ризики, пов'язані з наявністю мін і невибухлих боєприпасів, а також іншими перешкодами, які щодня змінюються. Мандат СММ передбачає вільний і безпечний доступ по всій Україні. Усі підписанти Комплексу заходів погодилися з необхідністю вільного та безпечного доступу, а також із тим, що обмеження свободи пересування СММ є порушенням і що на такі порушення необхідно швидко реагувати. Вони також дійшли згоди, що СЦКК повинен сприяти такому реагуванню та здійснювати загальну координацію робіт з розмінування. Однак збройні формування в окремих районах Донецької та Луганської областей часто відмовляють СММ у доступі до районів, прилеглих до непідконтрольних урядові ділянок кордону України (наприклад, див. [Щоденний звіт СММ від 16 жовтня 2019 року](#)). Діяльність СММ у Донецькій та Луганській областях, як і раніше, залишалася обмеженою після того, як [23 квітня 2017 року поблизу Пришиба стався інцидент, який призвів до загибелі людини](#). Унаслідок цього спроможність Місії вести спостереження залишалася обмеженою.

Регулярні обмеження на ділянках розведення сил і засобів і через міні/невибухлі боєприпаси:

- Не здійснивши суцільного розмінування, вилучення невибухлих боєприпасів та інших перешкод, сторони і далі відмовляли СММ у необмеженому доступі, а також у можливості пересуватися окремими дорогами, які раніше були визначені як важливі для здійснення Місією ефективного моніторингу та для пересування цивільних осіб.

Затримка:

- 19 жовтня на блокпості на захід від н. п. Верхньошироківське (кол. Октябр; непідконтрольний урядові, 85 км на південь від Донецька) член збройних формувань дозволив патрулю Місії проїхати лише після приблизно 25-хвилинної затримки.

Інші перешкоди:

- У ніч із 17 на 18 жовтня, пролітаючи в районах між н. п. Костянтинівка (підконтрольний урядові, 60 км на північ від Донецька) і н. п. Зоринськ (непідконтрольний урядові, 54 км на південний захід від Луганська) та між н. п. Кипуче (кол. Артемівськ; непідконтрольний урядові, 46 км на захід від Луганська) і н. п. Бугаївка (непідконтрольний урядові, 37 км на південний захід від Луганська), БПЛА СММ дальнього радіуса дії втрачав сигнал GPS через дію перешкод (за оцінкою, імовірно внаслідок глушіння)⁸.
- 19 жовтня, пролітаючи в районі н. п. Качкарське (непідконтрольний урядові, 91 км на південь від Донецька), БПЛА СММ малого радіуса дії втрачав сигнал GPS через дію перешкод (за оцінкою, імовірно внаслідок глушіння).

⁸ Перешкоди сигналу могли створюватися з будь-якого місця в радіусі кількох кілометрів від місцеположення БПЛА.

Таблиця озброєння

Озброєння, розміщене з порушенням ліній відведення

Дата	К-ть	Вид	Місце	Джерело спостереження
підконтрольні уряду райони				
18.10.2019	2	буксирувана гаубиця (Д-20, 152 мм)	2,5 км на південний захід від н. п. Озарянівка (кол. Перше Травня, 52 км на північ від Донецька)	БПЛА малого радіуса дії
18.10.2019	3	самохідна гаубиця (2С3 «Акація», 152 мм)	залізнична станція в н. п. Костянтинівка (60 км на північ від Донецька)	патруль
19.10.2019	4	реактивна система залпового вогню (ймовірно БМ-21 «Град», 120 мм)	поблизу н. п. Даченське (49 км на північний захід від Донецька)	патруль
непідконтрольні уряду райони				
18.10.2019	16	самохідна гаубиця (2С1 «Гвоздика», 122 мм)	навчальний полігон поблизу н. п. Бугаївка (37 км на південний захід від Луганська)	БПЛА дальнього радіуса дії
	12	буксирувана гаубиця (Д-30 «Жаба», 122 мм)		
	6	протитанкова гармата (МТ-12 «Рапіра», 100 мм)		

Озброєння, розміщене за лініями відведення, але за межами виділених місць зберігання озброєння

Дата	К-ть	Вид	Місце	Джерело спостереження
підконтрольні уряду райони				
18.10.2019	22	танк (Т-72)	залізнична станція у н. п. Костянтинівка (60 км на північ від Донецька)	БПЛА дальнього радіуса дії
19.10.2019	1	самохідна гаубиця (2С3 «Акація», 152 мм)	поблизу залізничної станції у н. п. Дружківка (72 км на північ від Донецька)	патруль
	4	самохідна гаубиця (2С3 «Акація», 152 мм)	н. п. Олексієво-Дружківка (66 км на північ від Донецька)	патруль
	11	танки (Т-64Б — 10 од., Т-72Б — 1 од.)	залізнична станція у н. п. Костянтинівка (60 км на північ від Донецька)	
непідконтрольні уряду райони				
18.10.2019	22	танк (Т-64)	навчальний полігон поблизу н. п. Бугаївка (37 км на південний захід від Луганська) (у цьому районі БПЛА також зафіксував щонайменше 48 бойових машин піхоти (БМП-1 — щонайменше 40 од., БМП-2 — 8 од.) ⁹	БПЛА дальнього радіуса дії
	8	самохідна гаубиця (2С1 «Гвоздика», 122 мм)	навчальний полігон поблизу н. п. Мирне (28 км на південний захід від Луганська) (у цьому районі БПЛА також зафіксував щонайменше 50 бойових броньованих машин (типу БМП) ¹⁰	
	9	буксирувана гаубиця (Д-30 «Жаба», 122 мм)		
	5	протитанкова гармата (МТ-12 «Рапіра», 100 мм)		
	14	танк (Т-64)		

⁹ Згадані у цьому розділі БМ не підпадають під дію Мінських угод щодо відведення озброєння.

¹⁰ Див. зноску вище.

Таблиця військової присутності та присутності військового типу у зоні безпеки¹¹

Дата	К-ть	Вид	Місце	Джерело спостереження
підконтрольні уряду райони				
18.10.2019	2	бойова броньована машина	7 км на схід від н. п. Миронівський (62 км на північний схід від Донецька), поблизу передових позицій Збройних сил України	БПЛА дальнього радіуса дії
	2	бойова броньована машина	поблизу н. п. Троїцьке (69 км на захід від Луганська)	
	3	бойові машини піхоти (БМП-1)	поблизу н. п. Лобачеве (17 км на північний захід від Луганська)	
18.10.2019	1	нова 50-метрова траншея-відгалуження від наявної 380-метрової траншеї (не зафіксована за даними спостереження до 12 вересня 2019 року)	3,3 км на північ від н. п. Широкине (100 км на південь від Донецька)	БПЛА малого радіуса дії
19.10.2019	1	бронетранспортер (БТР-70)	поблизу н. п. Новобахмутівка (28 км на північ від Донецька)	патруль
20.10.2019	1	бойова машина піхоти (БМП-1)	поблизу н. п. Попасна (69 км на захід від Луганська)	патруль
20.10.2019	1	Бронетранспортер (БТР-70)	поблизу н. п. Березове (підконтрольний урядові, 31 км на південний захід від Донецька)	патруль
	1	бойова машина піхоти (БМП-2)	житловий район н. п. Павлопіль (84 км на південь від Донецька)	патруль
непідконтрольні уряду райони				
18.10.2019	1	бронетранспортер (типу БТР)	житловий район н. п. Кадіївка (кол. Стаханов, 50 км на захід від Луганська)	БПЛА дальнього радіуса дії
	1	бойова броньована машина	поблизу н. п. Сентянівка (кол. Фрунзе, 44 км на захід від Луганська)	

¹¹ Згадана у цьому розділі техніка не підпадає під дію Мінських угод щодо відведення озброєння.

Таблиця порушень режиму припинення вогню станом на 20 жовтня 2019 р.¹²

Місце розміщення СММ	Місце події	Спосіб	К-ть	Спостереження	Опис	Озброння	Дата, час
камера СММ у н. п. Чермалик (підконтрольний уряду, 77 км на Пд від Донецька)	2-4 км на ПдПдСх	зафіксувала	1	снаряд	ЗхПдЗх-СхПнСх	Н/Д	18.10, 19:59
камера СММ у н. п. Красногорівка (підконтрольний уряду, 21 км на Зх від Донецька)	2-4 км на СхПдСх	зафіксувала	1	снаряд	випущена(-й) угору	Н/Д	18.10, 20:43
	2-4 км на СхПдСх	зафіксувала	1	вибух	невизначеного походження	Н/Д	18.10, 22:03
	2-4 км на СхПдСх	зафіксувала	1	снаряд	ЗхПнЗх-СхПдСх	Н/Д	19.10, 01:51
камера СММ на КПВВ у н. п. Майорськ (підконтрольний уряду, 45 км на ПнСх від Донецька)	2-4 км на СхПнСх	зафіксувала	1	снаряд	ПнПнЗх-ПдПдСх	Н/Д	18.10, 22:34
камера СММ на КПВВ у н. п. Мар'їнка (підконтрольний уряду, 23 км на Пд від Донецька)	2-4 км на ПнПнСх	зафіксувала	1	снаряд	випущена(-й) угору	Н/Д	18.10, 21:46
	2-4 км на ПнПнСх	зафіксувала	3	вибух	невизначеного походження	Н/Д	18.10, 22:02
камера СММ на КПВВ у н. п. Пищевик (підконтрольний уряду, 84 км на Пд від Донецька)	1-2 км на Пд	зафіксувала	1	снаряд	ПнПнЗх-ПдПдСх	Н/Д	18.10, 18:34
	1-2 км на Пд	зафіксувала	1	вибух	невизначеного походження	Н/Д	18.10, 18:34
	1-2 км на Пд	зафіксувала	1	снаряд	ПнПнЗх-ПдПдСх	Н/Д	18.10, 18:38
камера СММ за 1 км на ПдЗх від н. п. Широкине (100 км на Пд від Донецька)	3-6 км на Пн	зафіксувала	14	снаряд	ЗхПнЗх-СхПдСх	Н/Д	18.10, 19:38
	2-4 км на ПнПнСх	зафіксувала	1	вибух		Н/Д	18.10, 21:50
	2-4 км на ПнПнСх	зафіксувала	1	снаряд	СхПдСх-ЗхПнЗх	Н/Д	18.10, 21:50
	2-4 км на ПнПнСх	зафіксувала	1	снаряд	СхПдСх-ЗхПнЗх	Н/Д	18.10, 21:54
	2-4 км на ПнПнСх	зафіксувала	1	вибух		Н/Д	18.10, 21:55
	2-4 км на ПнПнСх	зафіксувала	1	снаряд	СхПдСх-ЗхПнЗх	Н/Д	18.10, 21:55
	2-4 км на ПнПнСх	зафіксувала	1	снаряд	СхПдСх-ЗхПнЗх	Н/Д	18.10, 21:56
камера СММ у н. п. Світлодарськ (підконтрольний уряду, 57 км на ПнСх від Донецька)	2-7 км на Сх	зафіксувала	24	снаряд	ПнПнЗх-ПдПдСх	Н/Д	18.10, 18:43
	2-7 км на СхПдСх	зафіксувала	12	вибух	невизначеного походження	Н/Д	18.10, 18:43
ПдСх частина н. п. Авдіївка (підконтрольний уряду, 17 км на Пн від Донецька)	1-2 км на ПдСх	чули	1	вибух	невизначеного походження	Н/Д	19.10, 09:10
	1 км на ПдСх	чули	1	постріл		стрілецька зброя	19.10, 09:51
н. п. Авдіївка (підконтрольний уряду, 17 км на Пн від Донецька)	2-3 км на ПнСх	чули	4	черга		стрілецька зброя	19.10, 10:26
	2-3 км на ПнСх	чули	9	черга		стрілецька зброя	19.10, 10:29-10:31
	2-3 км на ПнПнСх	чули	6	постріл		стрілецька зброя	19.10, 10:40
	2-3 км на ПнПнСх	чули	18	черга		стрілецька зброя	19.10, 10:43
	2-3 км на ПнПнСх	чули	1	черга		стрілецька зброя	19.10, 10:44

¹² У таблиці вказані лише ті інциденти, які спостерігачі СММ бачили/чули особисто, а також ті випадки, які СММ оцінює як навчання з бойовою стрільбою, контрольовані вибухи і т.д. Зазначені деталі, що вказані — а саме відстань, напрям, тип зброї і т.д. — базуються на оцінках, зроблених спостерігачами на місцях, і необов'язково завжди є точними. Напис «невідомо» (Н/Д) означає, що СММ не змогла підтвердити таку інформацію у зв'язку з відстанню, погодними умовами та/або з інших причин. Порушення режиму припинення вогню, зафіксовані паралельно декількома патрулями, відображаються у таблиці лише один раз.

Місце розміщення СММ	Місце події	Спосіб	К-ть	Спостереження	Опис	Озброєння	Дата, час
	2-3 км на ПнПнСх	чули	2	постріл		стрілецька зброя	19.10, 10:46
	1-2 км на ПдСх	чули	1	постріл		стрілецька зброя	19.10, 11:07
	1-2 км на ПдПдСх	чули	3	постріл		стрілецька зброя	19.10, 11:12
приблизно 6 км на Пн від центру н. п. Донецьк (непідконтрольний уряду)	2-3 км на ПнЗх	чули	31	вибух	невизначеного походження	Н/Д	19.10, 14:15-14:21
	2-3 км на ПнЗх	чули	1	вибух	невизначеного походження	Н/Д	19.10, 14:29
приблизно 4 км на ПнЗх від н. п. Дебальцеве (непідконтрольний уряду, 58 км на ПнСх від Донецька)	3-4 км на ПдЗх	чули та бачили	2	вибух	розрив	Н/Д	19.10, 11:53
	4-5 км на ПдЗх	чули	1	вибух	невизначеного походження	Н/Д	19.10, 12:11
н. п. Мар'їнка (підконтрольний уряду, 23 км на ПдЗх від Донецька)	2-3 км на Сх	чули	15	черга		стрілецька зброя	19.10, 13:50-13:55
	2-3 км на Сх	чули	3	постріл		стрілецька зброя	19.10, 13:50-13:55
приблизно 800 м на Пд від н. п. Новогригорівка (непідконтрольний уряду, 61 км на ПнСх від Донецька)	2 км на Зх	чули	4	постріл		стрілецька зброя	19.10, 09:45
н. п. Олександрівка (непідконтрольний уряду, 20 км на ПдЗх від Донецька)	1-2 км на Зх	чули	3	черга		стрілецька зброя	19.10, 12:21-12:23
	1-2 км на Зх	чули	4	черга		стрілецька зброя	19.10, 13:05-13:10
	3-4 км на Зх	чули	4	вибух	невизначеного походження	Н/Д	19.10, 13:05-13:10
	3-4 км на Зх	чули	1	вибух	невизначеного походження	Н/Д	19.10, 13:11
	1-2 км на Зх	чули	15	черга		стрілецька зброя	19.10, 13:12-13:15
ПдСх частина н. п. Первомайське (підконтрольний уряду, 17 км на ПнЗх від Донецька)	2-3 км на ПнСх	чули	55	постріл		стрілецька зброя	19.10, 10:20
н. п. Старомихайлівка (непідконтрольний уряду, 15 км на Зх від Донецька)	2-3 км на ПнСх	чули	8	черга		стрілецька зброя	19.10, 10:20
	3-4 км на Зх	чули	1	вибух	невизначеного походження	Н/Д	19.10, 10:10
приблизно 1 км на Сх від н. п. Крута Балка (непідконтрольний уряду, 16 км на Пн від Донецька)	2-3 км на Зх	чули	1	вибух	невизначеного походження	Н/Д	19.10, 10:23
	2-3 км на ПдСх	чули	5	постріл		великокаліберний кулемет	19.10, 10:29
	2-3 км на ПдСх	чули	1	черга		великокаліберний кулемет	19.10, 10:29
	2-3 км на ПдСх	чули	1	вибух	постріл	Н/Д	19.10, 10:31
приблизно 1 км на ПнЗх від залізничного вокзалу в н. п. Ясинувата (непідконтрольний уряду, 16 км на ПнСх від Донецька)	3-4 км на ПдЗх	чули	1	вибух	невизначеного походження	Н/Д	19.10, 09:09
	1-2 км на Пд	чули	10	постріл		стрілецька зброя	19.10, 11:40
	3-4 км на Пд	чули	2	вибух	невизначеного походження	Н/Д	19.10, 11:53
	3-4 км на Пд	чули	2	вибух	невизначеного походження	Н/Д	19.10, 12:20
	3-4 км на Пд	чули	1	вибух	невизначеного походження	Н/Д	19.10, 12:40
	3-4 км на Пд	чули	1	вибух	невизначеного походження	Н/Д	19.10, 12:46
	3-4 км на Пд	чули	4	вибух	невизначеного походження	Н/Д	19.10, 12:52
	3-4 км на Пд	чули	6	вибух	невизначеного походження	Н/Д	19.10, 13:02-13:03
залізничний вокзал у н. п. Ясинувата (непідконтрольний уряду, 16 км на ПнСх від Донецька)	3-4 км на ПнПнЗх	чули	2	вибух	невизначеного походження	Н/Д	19.10, 13:43
	3-4 км на ПдПдЗх	чули	21	вибух	невизначеного походження	Н/Д	19.10, 14:14
	2-3 км на ПдПдЗх	чули	120	постріл		стрілецька зброя	19.10, 14:14-14:20
Сх частина н. п. Красногорівка (підконтрольний уряду, 21 км на Зх від Донецька)	5-7 км на ПнСх	чули	2	вибух	невизначеного походження	Н/Д	19.10, 11:54
	5-7 км на ПнСх	чули	3	вибух	невизначеного походження	Н/Д	19.10, 12:22-13:04
приблизно 2,5 км на ПдПдСх від н. п. Ломакине (підконтрольний уряду, 93 км на Пд від Донецька)	2-3 км на ПнСх	чули	8	черга		стрілецька зброя	19.10, 10:03-10:05

Місце розміщення СММ	Місце події	Спосіб	К-ть	Спостереження	Опис	Озброєння	Дата, час	
приблизно 1 км на СхПнСх від н. п. Богданівка (підконтрольний уряду, 41 км на ПдЗх від Донецька)	5–6 км на ПнПнСх	чули	1	вибух	невизначеного походження (за оцінкою, за межами ділянки розведення в районі Петрівського)	Н/Д	19.10, 10:12	
	1–3 км на Сх	чули	1	постріл	за оцінкою, у межах ділянки розведення в районі Петрівського	стрілецька зброя	19.10, 10:50	
	5–7 км на ПнПнСх	чули	1	вибух	невизначеного походження (за оцінкою, за межами ділянки розведення в районі Петрівського)	Н/Д	19.10, 11:55	
приблизно 1 км на ПнПнЗх від н. п. Пищевик (підконтрольний уряду, 84 км на Пд від Донецька)	3–5 км на Сх	чули	7	черга		великокаліберний кулемет	19.10, 10:40–00:00	
	2–3 км на ПнСх	чули	6	постріл		стрілецька зброя	19.10, 13:59–14:04	
	4–5 км на ПдПдСх	чули	1	вибух	невизначеного походження	Н/Д	19.10, 14:02	
	2–3 км на ПнСх	чули	2	постріл		стрілецька зброя	19.10, 14:11–14:12	
	2–3 км на ПнСх	чули	6	постріл		стрілецька зброя	19.10, 14:15–14:20	
приблизно 2 км на ПнСх від н. п. Черненко (підконтрольний уряду, 86 км на Пд від Донецька)	2–3 км на СхПнСх	чули	2	черга		великокаліберний кулемет	19.10, 11:15	
	2–3 км на СхПнСх	чули	1	вибух	невизначеного походження	Н/Д	19.10, 11:20	
	2–3 км на Сх	чули	1	вибух	невизначеного походження	Н/Д	19.10, 11:27	
приблизно 2 км на ПдСх від н. п. Лебединське (підконтрольний уряду, 99 км на Пд від Донецька)	1–2 км на ПнСх	чули	1	вибух	невизначеного походження	Н/Д	19.10, 11:27	
	2–3 км на Пн	чули	11	постріл		стрілецька зброя	19.10, 12:47	
	2–3 км на Пн	чули	1	вибух	невизначеного походження	Н/Д	19.10, 12:47	
	2–3 км на Пн	чули	3	черга		великокаліберний кулемет	19.10, 12:47	
	2–3 км на Пн	чули	3	постріл		стрілецька зброя	19.10, 12:47	
	2–3 км на Пн	чули	7	постріл		АГС	19.10, 12:47	
	2–3 км на Пн	чули		черга	численні	великокаліберний кулемет	19.10, 13:03	
	2–3 км на Пн	чули		черга	численні	великокаліберний кулемет	19.10, 13:05	
	2–3 км на ПнСх	чули	3	черга		стрілецька зброя	19.10, 13:08	
	2–3 км на Пн	чули		постріл	численні	АГС	19.10, 13:18	
	2–3 км на Пн	чули	4	постріл		стрілецька зброя	19.10, 13:18	
	2–3 км на Пн	чули	2	черга		великокаліберний кулемет	19.10, 13:30–13:40	
	2–3 км на Пн	чули		черга	численні	великокаліберний кулемет	19.10, 13:41–13:43	
	н. п. Орлівське (підконтрольний уряду, 82 км на Пд від Донецька)	6–8 км на СхПнСх	чули	9	вибух	невизначеного походження	Н/Д	19.10, 13:15–13:28
	ПнПнЗх частина н. п. Саханка (непідконтрольний уряду, 97 км на Пд від Донецька)	2–3 км на Зх	чули	33	постріл		стрілецька зброя	19.10, 13:15–13:22
2–3 км на Зх		чули	15	черга		великокаліберний кулемет	19.10, 13:15–13:22	
2–3 км на Зх		чули	18	черга		гармата (30 мм)	19.10, 13:15–13:22	
н. п. Горлівка (непідконтрольний уряду, 39 км на ПнСх від Донецька)	3–5 км на ЗхПнЗх	чули	1	вибух	невизначеного походження	Н/Д	18.10, 21:14	
	2–3 км на ЗхПнЗх	чули	6	черга		великокаліберний кулемет	18.10, 21:15	
	3–5 км на Зх	чули	2	вибух	невизначеного походження	Н/Д	18.10, 21:16	
	3–5 км на ЗхПдЗх	чули	2	вибух	невизначеного походження	Н/Д	18.10, 21:19	
	2–3 км на ЗхПнЗх	чули	3	черга		великокаліберний кулемет	18.10, 21:19	
	2–3 км на Зх	чули	3	черга		великокаліберний кулемет	18.10, 21:22	
	3–5 км на Зх	чули	1	вибух	невизначеного походження	Н/Д	18.10, 21:29	
	2–3 км на ЗхПнЗх	чули	3	черга		великокаліберний кулемет	18.10, 21:30	
	3–5 км на ЗхПнЗх	чули	1	вибух	невизначеного походження	Н/Д	18.10, 21:33	
	3–5 км на ЗхПнЗх	чули	2	вибух	невизначеного походження	Н/Д	18.10, 21:36	

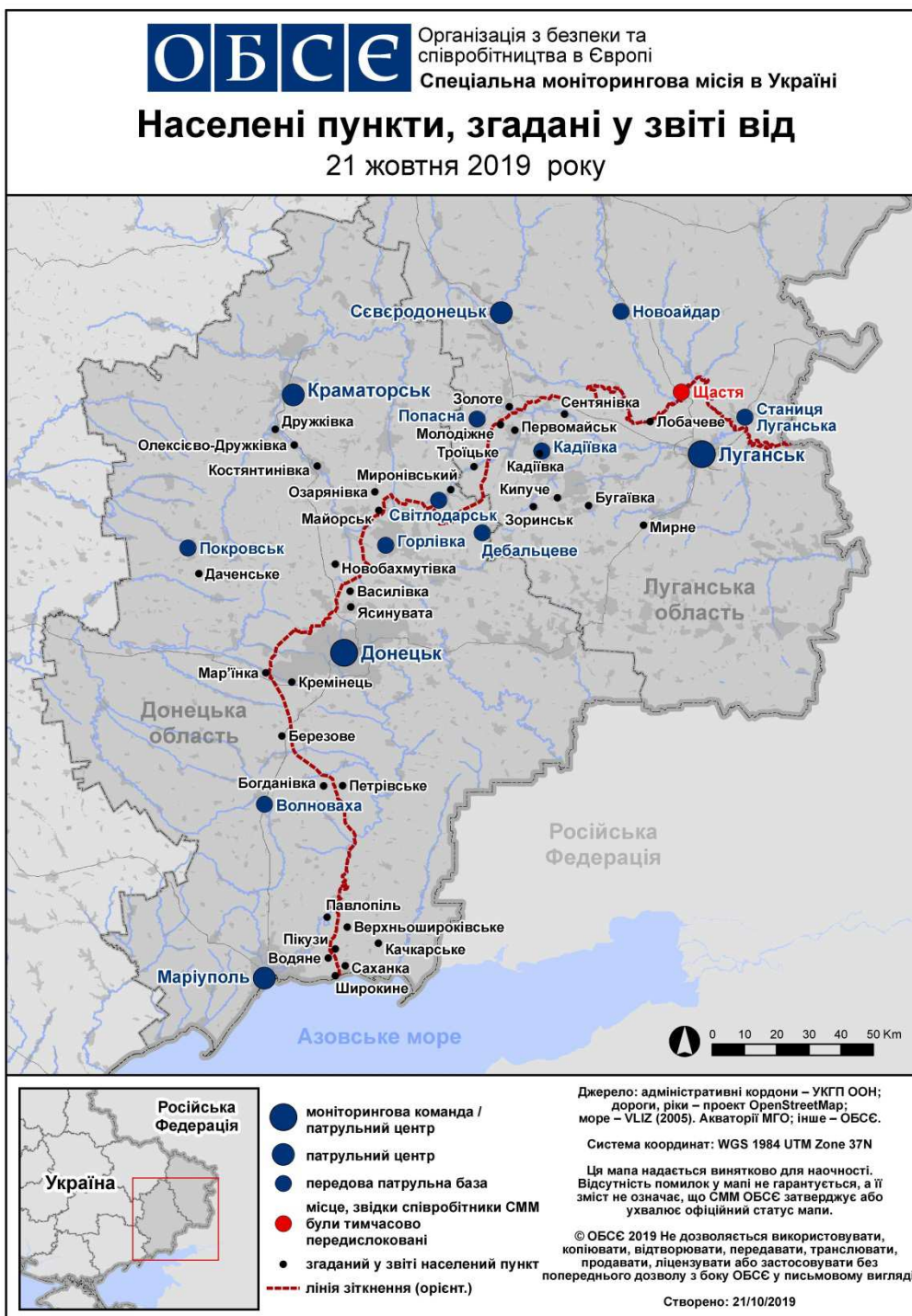
Місце розміщення СММ	Місце події	Спосіб	К-ть	Спостереження	Опис	Озброєння	Дата, час
	3–5 км на Зх	чули	2	вибух	невизначеного походження	Н/Д	18.10, 21:38
	2–3 км на ЗхПнЗх	чули	7	черга		великокаліберний кулемет	18.10, 21:39–21:41
	2–3 км на Зх	чули	2	черга		великокаліберний кулемет	18.10, 21:48
	3–5 км на ЗхПнЗх	чули	1	вибух	невизначеного походження	Н/Д	18.10, 21:57
	3–5 км на ЗхПнЗх	чули	1	вибух	невизначеного походження	Н/Д	18.10, 22:30
н. п. Світлодарськ (підконтрольний уряду, 57 км на ПнСх від Донецька)	3–4 км на ПдСх	чули	10	черга		великокаліберний кулемет	18.10, 18:40–18:45
	3–4 км на ПдСх	чули	3	вибух	невизначеного походження	Н/Д	18.10, 20:19–20:21
	5–6 км на ПдСх	чули	3	вибух	невизначеного походження	Н/Д	18.10, 20:45
	3–4 км на ПдСх	чули	5	черга		великокаліберний кулемет	18.10, 21:12
	3–4 км на ПдСх	чули	1	вибух	невизначеного походження	Н/Д	18.10, 21:13
	4–5 км на ЗхПдЗх	чули	3	вибух	невизначеного походження	Н/Д	18.10, 21:30
	3–4 км на ПдСх	чули	2	вибух	невизначеного походження	Н/Д	18.10, 21:35
	3–4 км на ПдСх	чули	1	вибух	невизначеного походження	Н/Д	18.10, 22:51
	3–4 км на ПдСх	чули	2	черга		великокаліберний кулемет	18.10, 22:52
	3–4 км на ПдСх	чули	3	черга		великокаліберний кулемет	18.10, 23:17
приблизно 500 м на ПнСх від н. п. Кам'янка (підконтрольний уряду, 20 км на Пн від Донецька)	3–5 км на ПдПдСх	чули	16	черга		великокаліберний кулемет	19.10, 09:02–09:05
	3–5 км на ПдПдСх	чули	11	черга		великокаліберний кулемет	19.10, 09:59–10:01
	1–2 км на ПдСх	чули	1	постріл		стрілецька зброя	19.10, 09:55
	1–2 км на Сх	чули	1	вибух	невизначеного походження	Н/Д	19.10, 10:09
	1–2 км на Сх	чули	1	вибух	невизначеного походження	Н/Д	19.10, 10:22
	1–2 км на ПдСх	чули	2	вибух	невизначеного походження	Н/Д	19.10, 10:31
	1–2 км на ПдСх	чули	2	вибух	невизначеного походження	Н/Д	19.10, 10:58
	1–2 км на Сх	чули	1	постріл		стрілецька зброя	19.10, 11:19
	1–2 км на Сх	чули	4	черга		стрілецька зброя	19.10, 11:24
н. п. Троїцьке (підконтрольний уряду, 30 км на Пн від Донецька)	1–2 км на Пд	чули	2	вибух	невизначеного походження	Н/Д	19.10, 13:01–13:03
	3–4 км на Пд	чули	1	вибух	невизначеного походження	Н/Д	19.10, 13:18
н. п. Троїцьке (підконтрольний уряду, 30 км на Пн від Донецька)	4–5 км на ПнЗх	чули	1	вибух	невизначеного походження	Н/Д	19.10, 10:20
Сх околиця н. п. Новобахмутівка (підконтрольний уряду, 28 км на Пн від Донецька)	5–6 км на ПнЗх	чули	2	вибух	невизначеного походження	Н/Д	19.10, 10:32
Сх околиця н. п. Новобахмутівка (підконтрольний уряду, 28 км на Пн від Донецька)	4–5 км на Сх	чули	2	вибух	невизначеного походження	Н/Д	19.10, 11:58
	4–5 км на ПнСх	чули	1	вибух	невизначеного походження	Н/Д	19.10, 12:12
камера СММ у н. п. Золоте (підконтрольний уряду, 60 км на Зх від Луганська)	1–2 км на ПдСх	зафіксувала	2	снаряд	ПнПнСх–ПдПдЗх (визначити, на ділянці розведення чи за її межами, не вдалося)	Н/Д	18.10, 20:13
	1–2 км на СхПдСх	зафіксувала	1	снаряд	ПнПнСх–ПдПдЗх (визначити, на ділянці розведення чи за її межами, не вдалося)	Н/Д	18.10, 20:14
	2–4 км на ПдСх	зафіксувала	11	снаряд	ПнСх–ПдЗх (за оцінкою, у межах ділянки розведення)	Н/Д	18.10, 20:21
	2–4 км на ПдСх	зафіксувала	3	снаряд	ПнСх–ПдЗх (за оцінкою, у межах ділянки розведення)	Н/Д	18.10, 20:22
	3–5 км на СхПнСх	зафіксувала	1	снаряд	ПнЗх–ПдСх (за оцінкою, за межами ділянки розведення)	Н/Д	18.10, 21:10
	3–5 км на Сх	зафіксувала	1	снаряд	випущена(-й) угору (за оцінкою, за межами ділянки розведення)	Н/Д	18.10, 22:06
	3–5 км на Сх	зафіксувала	1	снаряд	ПдПдЗх–ПнПнСх (за оцінкою, за межами ділянки розведення)	Н/Д	18.10, 22:06
	2–4 км на ПдСх	зафіксувала	1	снаряд	випущена(-й) угору (за оцінкою, у межах ділянки розведення)	Н/Д	18.10, 22:12

Місце розміщення СММ	Місце події	Спосіб	К-ть	Спостереження	Опис	Озброєння	Дата, час
Пн околиця н. п. Попасна (підконтрольний уряду, 69 км на Зх від Луганська)	5–10 км на ПнСх	чули	2	вибух	невизначеного походження	Н/Д	19.10, 02:38
	5–10 км на ПнСх	чули	2	вибух	невизначеного походження	Н/Д	19.10, 02:57
	5–10 км на ПнСх	чули	10	черга		великокаліберний кулемет	19.10, 03:00–03:05
	5–10 км на ПнСх	чули	2	вибух	невизначеного походження	РПГ	19.10, 03:15–03:18
	5–10 км на ПнСх	чули	2	вибух	невизначеного походження	РПГ	19.10, 03:25–03:28
Сх околиця н. п. Попасна (підконтрольний уряду, 69 км на Зх від Луганська)	2–3 км на ПдСх	чули	1	черга		стрілецька зброя	19.10, 10:44
	9–10 км на ПдСх	чули	1	вибух	невизначеного походження	артилерія	19.10, 11:05
Пд околиця н. п. Попасна (підконтрольний уряду, 69 км на Зх від Луганська)	5–10 км на Пд	чули	1	вибух	невизначеного походження	Н/Д	19.10, 12:38
1,8 км на ПдЗх від н. п. Молодіжне (непідконтрольний уряду, 63 км на ПнЗх від Луганська)	0,7–1,2 км на Зх	чули	3	постріл		Н/Д	19.10, 10:30–10:43
1 км на ПнЗх від н. п. Перевальськ (непідконтрольний уряду, 38 км на Зх від Луганська)	4–6 км на СхПдСх	чули	2	вибух	невизначеного походження	Н/Д	19.10, 11:17
2,2 км на СхПнСх від н. п. Бугаївка (непідконтрольний уряду, 37 км на ПдЗх від Луганська)	1 км на ЗхПдЗх	чули	2	вибух	невизначеного походження	Н/Д	19.10, 12:05
камера СММ у н. п. Авдіївка (підконтрольний уряду, 17 км на Пн від Донецька)	3–5 км на ПдСх	зафіксувала	1	освітлювальна ракета	випущена(-й) угору (також зафіксовано камерою СММ на шахті «Октябрська»)	Н/Д	20.10, 02:40
камера СММ у н. п. Чермалик (підконтрольний уряду, 77 км на Пд від Донецька)	2–4 км на ПдСх	зафіксувала	16	снаряд	ЗхПдЗх–СхПнСх	Н/Д	19.10, 20:09
	2–4 км на ПдСх	зафіксувала	18	снаряд	ЗхПдЗх–СхПнСх	Н/Д	19.10, 20:11
	2–4 км на ПдСх	зафіксувала	3	снаряд	ЗхПдЗх–СхПнСх	Н/Д	19.10, 20:16
	2–4 км на ПдСх	зафіксувала	1	снаряд	ПнСх–ПдЗх	Н/Д	19.10, 20:16
	2–4 км на ПдПдСх	зафіксувала	1	снаряд	ПнСх–ПдЗх	Н/Д	19.10, 20:16
	2–4 км на ПдПдСх	зафіксувала	3	снаряд	СхПнСх–ЗхПдЗх	Н/Д	19.10, 20:21
	2–4 км на ПдПдСх	зафіксувала	2	снаряд	ЗхПдЗх–СхПнСх	Н/Д	19.10, 20:21
	2–4 км на ПдСх	зафіксувала	4	снаряд	ЗхПдЗх–СхПнСх	Н/Д	19.10, 20:21
камера СММ у н. п. Красногорівка (підконтрольний уряду, 21 км на Зх від Донецька)	2–4 км на СхПдСх	зафіксувала	1	освітлювальна ракета	випущена(-й) угору	Н/Д	19.10, 20:33
камера СММ на КПВВ у н. п. Майорськ (підконтрольний уряду, 45 км на ПнСх від Донецька)	1–3 км на СхПнСх	зафіксувала	1	снаряд	Пн–Пд	Н/Д	19.10, 20:04
	2–4 км на СхПнСх	зафіксувала	1	освітлювальна ракета	випущена(-й) угору	Н/Д	19.10, 20:23
	2–4 км на СхПнСх	зафіксувала	3	снаряд	Пн–Пд	Н/Д	19.10, 20:23
	1–3 км на СхПнСх	зафіксувала	1	снаряд	Пн–Пд	Н/Д	19.10, 20:45
	2–4 км на СхПдСх	зафіксувала	1	освітлювальна ракета	випущена(-й) угору	Н/Д	19.10, 21:04
	2–4 км на Сх	зафіксувала	1	освітлювальна ракета	випущена(-й) угору	Н/Д	19.10, 21:54
	2–4 км на СхПнСх	зафіксувала	1	снаряд	Пн–Пд	Н/Д	19.10, 22:14
	2–4 км на СхПнСх	зафіксувала	1	снаряд	Пн–Пд	Н/Д	19.10, 22:28
	2–4 км на СхПнСх	зафіксувала	1	снаряд	Пн–Пд	Н/Д	19.10, 22:40

Місце розміщення СММ	Місце події	Спосіб	К-ть	Спостереження	Опис	Озброєння	Дата, час
	2-4 км на СхПнСх	зафіксувала	4	снаряд	Пн-Пд	Н/Д	19.10, 22:45
	2-4 км на СхПнСх	зафіксувала	1	снаряд	Пд-Пн	Н/Д	19.10, 22:47
	2-4 км на СхПнСх	зафіксувала	4	снаряд	Пн-Пд	Н/Д	19.10, 22:48
	2-4 км на СхПнСх	зафіксувала	5	снаряд	ПнЗх-ПдСх	Н/Д	19.10, 22:48
	2-4 км на СхПнСх	зафіксувала	1	снаряд	ПдЗх-ПнСх	Н/Д	19.10, 22:48
	2-4 км на СхПнСх	зафіксувала	1	снаряд	Пн-Пд	Н/Д	19.10, 22:49
	2-4 км на СхПнСх	зафіксувала	7	снаряд	Пн-Пд	Н/Д	19.10, 22:50
	2-4 км на СхПнСх	зафіксувала	12	снаряд	Пд-Пн	Н/Д	19.10, 22:50
	2-4 км на СхПнСх	зафіксувала	7	снаряд	Пн-Пд	Н/Д	19.10, 22:51
	2-4 км на Сх	зафіксувала	1	снаряд	Пн-Пд	Н/Д	19.10, 22:58
	2-4 км на Сх	зафіксувала	1	снаряд	Пн-Пд	Н/Д	19.10, 23:03
	2-4 км на СхПнСх	зафіксувала	24	снаряд	Пн-Пд	Н/Д	20.10, 00:19
	2-4 км на СхПнСх	зафіксувала	2	снаряд	Пн-Пд	Н/Д	20.10, 00:28
	2-4 км на Сх	зафіксувала	1	освітлювальна ракета	випущена(-й) угору	Н/Д	20.10, 02:11
камера СММ на КПВВ у н. п. Мар'їнка (підконтрольний уряду, 23 км на ПдЗх від Донецька)	2-4 км на Пн	зафіксувала	2	снаряд	ПдПдЗх-ПнПнСх	Н/Д	19.10, 18:45
н. п. Авдіївка (підконтрольний уряду, 17 км на Пн від Донецька)	1-2 км на ПдСх	чули	1	постріл		стрілецька зброя	20.10, 11:35
ПдСх частина н. п. Авдіївка (підконтрольний уряду, 17 км на Пн від Донецька)	1-2 км на ПнСх	чули	1	вибух	невизначеного походження	Н/Д	20.10, 12:57
приблизно 4 км на ПнЗх від н. п. Дебальцеве (непідконтрольний уряду, 58 км на ПнСх від Донецька)	3 км на ПнПнЗх	чули	1	вибух	невизначеного походження	Н/Д	20.10, 13:16
приблизно 1 км на ПнЗх від залізничного вокзалу в н. п. Ясинувата (непідконтрольний уряду, 16 км на ПнСх від Донецька)	3 км на ЗхПдЗх	чули	1	вибух	невизначеного походження	Н/Д	20.10, 09:16
	3 км на ЗхПдЗх	чули	1	вибух	невизначеного походження	Н/Д	20.10, 09:18
	2 км на ПдЗх	чули	20	черга		великокаліберний кулемет	20.10, 13:35-13:40
	2 км на ПдЗх	чули	8	черга		великокаліберний кулемет	20.10, 13:45
	2 км на ПдЗх	чули	9	черга		великокаліберний кулемет	20.10, 13:50
	2 км на ПдЗх	чули	10	черга		великокаліберний кулемет	20.10, 13:52
	2 км на ПдЗх	чули	22	черга		великокаліберний кулемет	20.10, 14:00
н. п. Пікузи (кол. Комінтернове, непідконтрольний уряду, 92 км на Пд від Донецька)	Відстань — Н/Д, на Пд	чули	2	постріл		стрілецька зброя	20.10, 12:10
	Відстань — Н/Д, на Пн	чули	1	постріл		стрілецька зброя	20.10, 12:10
приблизно 2 км на ПнСх від н. п. Черненко (підконтрольний уряду, 86 км на Пд від Донецька)	4 км на ПдСх	чули	8	черга		гармата (30 мм)	20.10, 09:32-09:39
	2 км на Пд	чули	4	черга		гармата (30 мм)	20.10, 09:32-09:39
	2 км на Пд	чули	3	постріл		стрілецька зброя	20.10, 09:32-09:39
	2 км на Сх	чули	2	постріл		АГС	20.10, 09:53-09:58
	2 км на Сх	чули	8	черга		великокаліберний кулемет	20.10, 09:53-09:58
	Відстань — Н/Д, на ПдПдСх	чули	1	вибух	невизначеного походження	Н/Д	20.10, 10:11

Місце розміщення СММ	Місце події	Спосіб	К-ть	Спостереження	Опис	Озброєння	Дата, час
	3-4 км на СхПдСх	чули	2	вибух	невизначеного походження	Н/Д	20.10, 10:19
	Відстань — Н/Д, на ПдПдСх	чули	1	вибух	невизначеного походження	Н/Д	20.10, 12:53
	3-4 км на Сх	чули	1	вибух	невизначеного походження	Н/Д	20.10, 13:00
	Відстань — Н/Д, на ПдСх	чули	1	вибух	постріл	Н/Д	20.10, 13:07
	Відстань — Н/Д, на ПдСх	чули	1	вибух	розрив	Н/Д	20.10, 13:07
	Відстань — Н/Д, на ПдПдСх	чули	1	вибух	невизначеного походження	Н/Д	20.10, 13:15
приблизно 2 км на ПдСх від н. п. Лебединське (підконтрольний уряду, 99 км на Пд від Донецька)	2 км на Пн	чули	1	вибух	постріл	міномет	20.10, 11:17
	2 км на Пн	чули	11	вибух	невизначеного походження	Н/Д	20.10, 11:36
н. п. Лебединське (підконтрольний уряду, 99 км на Пд від Донецька)	1 км на ПнСх	чули	2	постріл		АГС	20.10, 11:52
приблизно 1 км на ПнСх від н. п. Богданівка (підконтрольний уряду, 41 км на ПдЗх від Донецька)	5-6 км на ПнСх	чули	1	вибух	невизначеного походження (за оцінкою, за межами ділянки розведення в районі Петрівського)	Н/Д	20.10, 09:18-09:20
	6-8 км на ПнПнЗх	чули	2	вибух	невизначеного походження	Н/Д	20.10, 09:18-09:20
н. п. Світлодарськ (підконтрольний уряду, 57 км на ПнСх від Донецька)	3-4 км на ПдСх	чули	1	вибух	невизначеного походження	Н/Д	19.10, 20:25
	3-4 км на ПдСх	чули	2	черга		великокаліберний кулемет	19.10, 20:29
	3-4 км на ПдСх	чули	5	черга		великокаліберний кулемет	19.10, 21:45
	3-4 км на ПдСх	чули	10	черга		великокаліберний кулемет	19.10, 21:50
	3-4 км на ПдСх	чули	5	черга		великокаліберний кулемет	19.10, 22:36
	3-4 км на ПдСх	чули	3	черга		великокаліберний кулемет	19.10, 22:52
	3-4 км на ПдСх	чули	3	черга		великокаліберний кулемет	19.10, 22:57
	3-4 км на ПдСх	чули	3	черга		великокаліберний кулемет	19.10, 23:38
	3-4 км на ПдСх	чули	3	вибух	невизначеного походження	Н/Д	19.10, 23:58-23:59
	2-3 км на ПдЗх	чули	1	вибух	невизначеного походження	Н/Д	20.10, 10:30
	2-3 км на ПдЗх	чули	2	черга		великокаліберний кулемет	20.10, 10:30
	2-3 км на ПдСх	чули	1	вибух	невизначеного походження	Н/Д	20.10, 13:21
2 км на Пд від н. п. Новозванівка (підконтрольний уряду, 70 км на Зх від Луганська)	3-5 км на Сх	чули	1	вибух	невизначеного походження	Н/Д	20.10, 10:59
Пд околиця ділянки розведення в районі н. п. Золоте (підконтрольний уряду, 60 км на Зх від Луганська)	2-4 км на ПнПнСх	чули	11	постріл	за оцінкою, за межами ділянки розведення	стрілецька зброя	20.10, 11:57-12:10
	2-4 км на ПнПнСх	чули	13	черга	за оцінкою, за межами ділянки розведення	великокаліберний кулемет	20.10, 11:57-12:10
	2-4 км на ПнПнСх	чули	1	вибух	невизначеного походження (за оцінкою, за межами ділянки розведення)	Н/Д	20.10, 11:57-12:10
Зх околиця н. п. Первомайськ (непідконтрольний уряду, 58 км на Зх від Луганська)	5-7 км на ПдЗх	чули	112	вибух	невизначеного походження	Н/Д	20.10, 14:20-15:04
	5-7 км на ПдЗх	чули	22	черга		Н/Д	20.10, 14:20-15:05
Пн околиця н. п. Попасна (підконтрольний уряду, 69 км на Зх від Луганська)	5-8 км на ПдСх	чули	1	вибух	невизначеного походження	Н/Д	20.10, 12:38

Мапа Донецької та Луганської областей¹³



За рішенням Постійної ради №1117 від 21 березня 2014 року, СММ базується у десяти містах на всій території України (Херсон, Одеса, Львів, Івано-Франківськ, Харків, Донецьк, Дніпро, Чернівці, Луганськ і Київ). Ця мапа східної України призначена для ілюстративних цілей. На ній вказані населені пункти, згадані у звіті, а також ті, де є офіси СММ (команди спостерігачів, представництва і передові патрульні бази) в Донецькій і Луганській областях. (Червоним кольором виділено передову патрульну базу, з якої співробітники СММ були тимчасово передислоковані починаючи з 27 вересня 2016 року згідно з рекомендаціями експертів з безпеки з деяких держав-учасниць ОБСЄ та з урахуванням вимог СММ щодо безпеки. СММ використовує ці приміщення у світлу пору доби, а також патрулює в цьому населеному пункті вдень).