

Ежедневный отчет № 246/2019

от 17 октября 2019 года¹

Краткое изложение

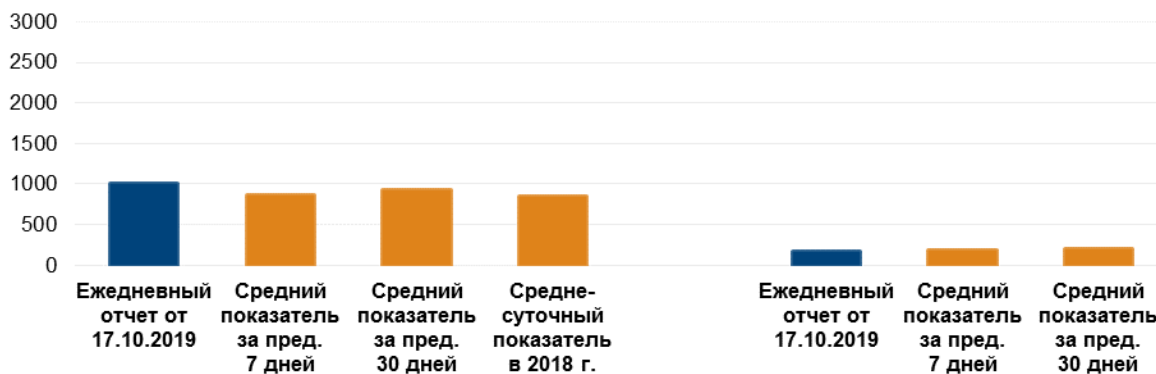
- Миссия констатировала увеличение количества нарушений режима прекращения огня в Донецкой и в Луганской областях по сравнению с предыдущим отчетным периодом.
- Наблюдатели зафиксировали повреждения жилых домов в неподконтрольном правительству Ясном.
- На участке разведения сил и средств в районе Станицы Луганской команда СММ видела работников из неподконтрольных правительству районов, которые собирали порезанную древесину рядом с разрушенной частью моста.
- Миссия зафиксировала нарушения режима прекращения огня на участке разведения сил и средств в районе Петровского. Наблюдатели вновь зафиксировали военное присутствие на участках разведения в районах Петровского и Золотого, а также продолжали осуществлять мониторинг работ по очистке от растительности, которые выполняли военнослужащие Вооруженных сил Украины на участке в районе Золотого.
- Возле неподконтрольной правительству Сентяновки (быв. Фрунзе) был открыт огонь из стрелкового оружия, направленный, по оценке, на беспилотный летательный аппарат СММ малого радиуса действия.
- СММ зафиксировала оружие, размещенное в нарушение линий отвода в неподконтрольных правительству районах Луганской области.
- Миссия способствовала установлению режима прекращения огня и осуществляла мониторинг его соблюдения для обеспечения возможности проведения ремонтных работ на жизненно важных объектах гражданской инфраструктуры вдоль линии соприкосновения, а также их функционирования, в частности на Петровской водонасосной станции возле Артема и на трубопроводах вблизи Новолуганского.
- Доступ СММ по-прежнему оставался ограниченным*.

¹ На основании информации, поступившей от мониторинговых команд по состоянию на 19:30, 16 октября 2019 года (по восточноевропейскому летнему времени)

Нарушения режима прекращения огня²

Количество зафиксированных нарушений режима прекращения огня³

Количество зафиксированных взрывов⁴



² Более подробная информация обо всех случаях нарушения режима прекращения огня, а также карты Донецкой и Луганской областей, где отмечены все места, упомянутые в отчете, представлены в приложении. В течение отчетного периода камеры СММ на Донецкой фильтровальной станции и в южной части участка разведения в районе Золотого не функционировали.

³ Включая взрывы.

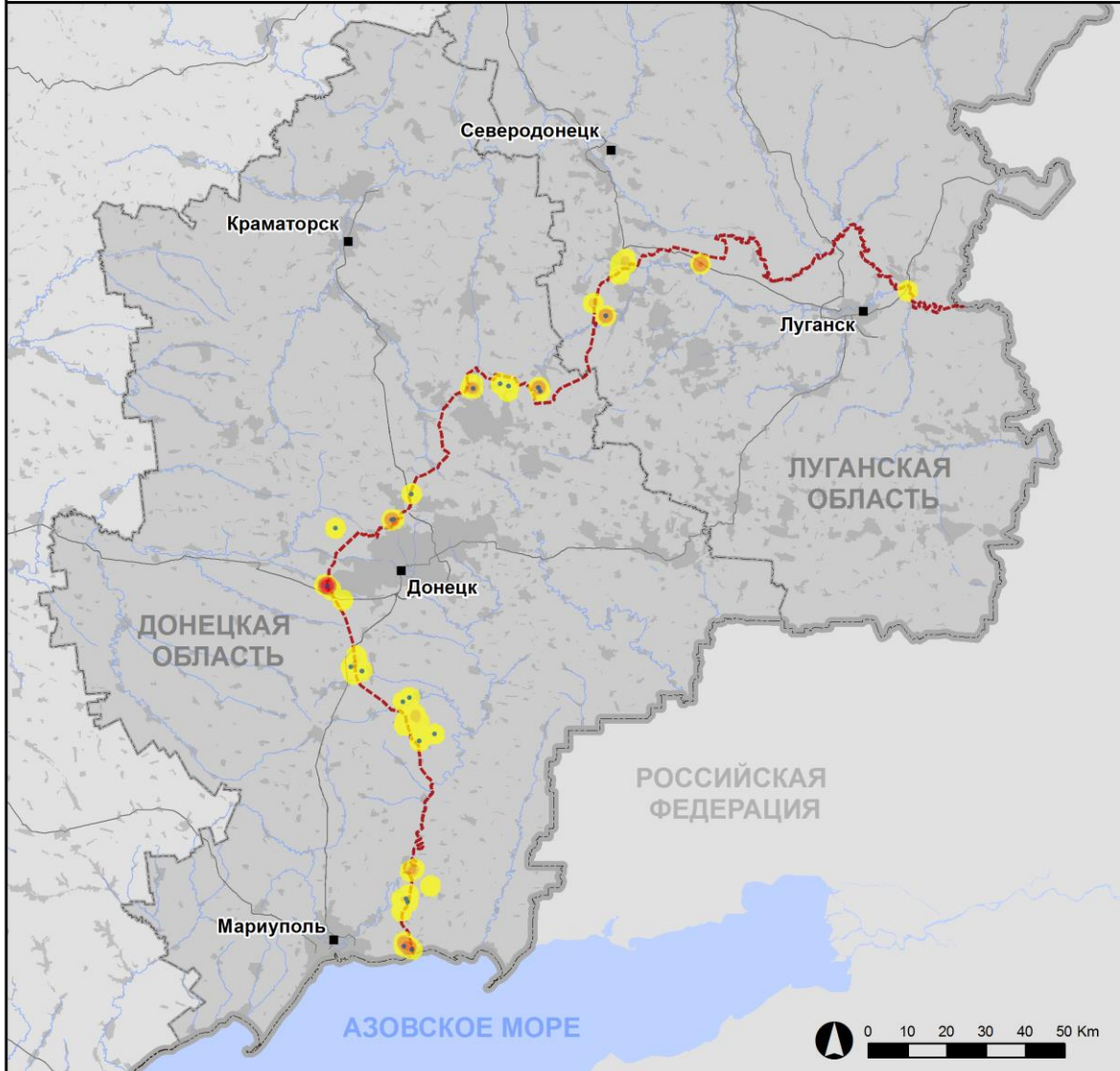
⁴ Включая вследствие огня из вооружения неустановленного типа.

Карта зафиксированных нарушений режима прекращения огня



Организация по безопасности и сотрудничеству в Европе
Специальная мониторинговая миссия в Украине

Зафиксированные СММ нарушения режима прекращения огня 16 октября 2019 г.



- Концентрация нарушений режима прекращения огня**
- Высокая
 -
 - Низкая
 - Взрыв
 - Населенный пункт
 - Линия соприкосновения (ориентир.)

Источники: административные границы — УКГВ ООН; дороги, реки — проект OpenStreetMap; море — VLIZ (2005), Акватории МГО; другое — ОБСЕ.

Система координат: WGS 1984 UTM Zone 37N

Данная карта предоставляется исключительно для наглядности. Отсутствие ошибок не гарантировано, а ее содержание не подразумевает, что СММ ОБСЕ утверждает или одобряет официальный статус карты.

© СММ ОБСЕ 2019 Не разрешается использовать, копировать, воспроизводить, передавать, транслировать, продавать, лицензировать или применять без предварительного разрешения со стороны ОБСЕ в письменном виде.
Создано: 17/10/2019

Миссия констатировала увеличение количества нарушений режима прекращения огня в Донецкой области, зафиксировав при этом меньше взрывов (122), по сравнению с [предыдущим отчетным периодом](#) (206 взрывов). Большинство нарушений режима прекращения огня зафиксировано в районах к северо-востоку от н. п. Марьинка (подконтрольный правительству, 23 км к юго-западу от Донецка), тогда как около 90 взрывов — в районах к северо-северо-западу от неподконтрольного правительству Донецка и к юго-юго-востоку от н. п. Светлодарск (подконтрольный правительству, 57 км к северо-востоку от Донецка).

В Луганской области СММ констатировала увеличение количества нарушений режима прекращения огня, зафиксировав при этом больше взрывов (49) по сравнению с [предыдущим отчетным периодом](#) (1 взрыв). Большинство нарушений режима прекращения огня зафиксировано в районах к юго-востоку от н. п. Попасная (подконтрольный правительству, 69 км к западу от Луганска), где также были зафиксированы все взрывы, и в районах к востоку-северо-востоку от н. п. Сентяновка (быв. Фрунзе; неподконтрольный правительству, 44 км к западу от Луганска) (см. ниже).

Повреждения гражданских объектов в Ясном

16 октября Миссия зафиксировала повреждения двух жилых домов в н. п. Ясное (неподконтрольный правительству, 30 км к юго-западу от Донецка), расположенных примерно в 1 км от линии соприкосновения.

В квартире, расположенной на верхнем этаже двухэтажного жилого дома на ул. Щорса, 29, наблюдатели видели, что стекла двух окон, выходящих на юго-запад, были повреждены, а одно прилегающее окно, выходящее на юго-запад, и его рама были уничтожены. Члены патруля Миссии также видели, что возле разрушенной оконной рамы не было части кирпичей, которыми был выложен внешний слой стены, а вокруг повреждений были видны радиальные следы горения. Женщина (90-99 лет), представившаяся жительницей дома, сообщила, что 14 октября, примерно в 22:30, она проснулась от звуков взрывов.

На ул. Щорса, 31А, команда СММ видела, что стеклянные панели четырех окон, выходящих на юго-запад (одно на первом этаже и три на втором этаже) двухэтажного жилого дома, были разбиты и закрыты листами фанеры и пластика. Во внешней стене здания возле поврежденных окон на втором этаже наблюдатели видели свежее заштукатуренное место и радиальные следы горения вокруг него. Две женщины (60-69 лет), представившиеся жительницами двух квартир с поврежденными окнами, сообщили, что 14 октября, примерно в 22:30, они слышали взрывы возле дома.

По оценке наблюдателей, все упомянутые выше повреждения образовались недавно вследствие попадания снаряда, выпущенного с юго-западного направления из вооружения неустановленного типа.

Огонь из стрелкового оружия, по оценке, в направлении беспилотного летательного аппарата (БПЛА) СММ малого радиуса действия вблизи Сентяновки

Управляя полетом БПЛА СММ малого радиуса действия над районами к северу от Сентяновки, наблюдатели слышали 70 выстрелов из стрелкового оружия ориентировочно в 2,5-3 м к северо-востоку (в районе, где в тот момент пролетал БПЛА). По оценке, выстрелы производились в направлении БПЛА, который патруль

Миссии благополучно приземлился, и покинул этот район*. На изображениях, полученных при помощи указанного БПЛА, видно, как вооруженный член вооруженных формирований направляет оружие на БПЛА и отслеживает его перемещение.

Участки разведки сил и средств в районах Станицы Луганской, Золотого и Петровского⁵

16 октября на участке разведки в районе н.п. Станица Луганская (подконтрольный правительству, 16 км к северо-востоку от Луганска), команда Миссии видела 1 бульдозер, 1 грузовик, а также работников из подконтрольных правительству районов, которые собирали порезанную древесину к востоку от разрушенной секции моста в Станице Луганской (15 км к северу от Луганска).

15 октября на участке разведки в районе н.п. Золотое (подконтрольный правительству, 60 км к западу от Луганска) мини-БПЛА СММ обнаружил, что лесополоса (шириной около 30 м) на западной стороне автодороги Т1316 была очищена, начиная от северного края участка разведки до железнодорожного моста, а часть лесополосы (приблизительно 50 м) с восточной стороны дороги, ориентировочно в 400 м к северу от моста, как раз очищали. Поблизости тот же БПЛА обнаружил 2 грузовика и 1 военный внедорожник, а также около 25 человек (по оценке, военнослужащих Вооруженных сил Украины). (16 октября в этом же районе наблюдатели видели 2 грузовика и около 27 военнослужащих Вооруженных сил Украины, которые очищали и удаляли растительность с обочин дороги, примерно на 750 м к югу, на участке разведки.)

Примерно в 40 м к югу от северного края участка разведки тот же БПЛА [вновь](#) зафиксировал продолжающиеся строительные работы оборонительной позиции с заполненными грунтом защитными барьерами типа *Hesco* и подземным укрытием. На месте находились по меньшей мере 10 человек, по оценке, военнослужащих Вооруженных сил Украины. БПЛА также обнаружил 15-метровую траншею на расстоянии около 15 м к югу от северного края участка разведки, в том районе, где СММ ранее зафиксировала проведение работ по разминированию (см. [Ежедневный отчет СММ от 8 октября 2019 года](#)).

За пределами участка разведки, к северу от его северного края, в том же районе, где члены патруля Миссии ранее фиксировали проведение работ по разминированию, тот же БПЛА обнаружил 2 траншеи (протяженностью около 30 и 15 м соответственно; одну продолжали сооружать с помощью экскаватора). Этот БПЛА также обнаружил еще 1 траншею (длинной 150 м), появившуюся вместо старой траншеи, на расстоянии около 150 м к юго-западу от блокпоста Вооруженных сил Украины, расположенного в 300 м к северу от северного края участка разведки.

Вечером 15 и в ночь на 16 октября камера СММ в Золотом зафиксировала 14 снарядов, пролетевших на расстоянии ориентировочно 2–4 км к востоку-северо-востоку и в 1–4 км к востоку-юго-востоку и востоку (все, по оценке, вне участка разведки, но в пределах 5 км от него).

15 октября на участке разведения в районе н. п. Петровское (неподконтрольный правительству, 41 км к югу от Донецка) БПЛА СММ малого радиуса действия обнаружил 1 бронетранспортер (БТР-80), 1 бронированную разведывательно-дозорную машину (БРДМ-2), 2 грузовика и 1 внедорожник, а также 23 человека (по оценке, военнослужащих Вооруженных сил Украины); все — вблизи позиций Вооруженных сил Украины.

За пределами участка разведения тот же БПЛА вновь обнаружил функционирующую позицию вооруженных формирований, окруженную тремя новыми траншеями, общей протяженностью 900 м (2 не было видно на изображениях от 9 августа 2019 года, 1 не было на изображениях от 10 октября 2019 года), все — на расстоянии около 2,5 км к северо-востоку от северо-восточного края участка разведения.

Кроме того, БПЛА обнаружил 49 противотанковых мин (ТМ-62 и ТМ-57) на дороге между н. п. Викторовка (неподконтрольный правительству, 42 км к юго-западу от Донецка) и н. п. Богдановка (подконтрольный правительству, 41 км к юго-западу от Донецка). По оценке, мины принадлежали Вооруженным силам Украины (для ознакомления с предыдущими наблюдениями см. [Ежедневный отчет СММ от 16 октября 2019 года](#)).

В течение дня 16 октября, находясь в двух местах к северу и северо-западу от Петровского и еще в одном месте приблизительно в 2 км к северо-востоку от Богдановки, члены патруля Миссии слышали 2 выстрела из стрелкового оружия (по оценке, в пределах участка разведения в районе Петровского), а также 7 взрывов неопределенного происхождения (1 из которых они также видели) и 23 очереди и выстрелы из крупнокалиберных пулеметов и стрелкового оружия (по оценке, все вне участка разведения, но в пределах 5 км от него).

Отвод вооружения

СММ продолжала осуществлять мониторинг отвода вооружения, предусмотренного Меморандумом, а также Комплексом мер и Дополнением к нему.

СММ зафиксировала 29 единиц вооружения, размещенных в нарушение линий отвода в неподконтрольных правительству районах Луганской области. Наблюдатели также отметили наличие 56 единиц вооружения, размещенных за линиями отвода, однако за пределами мест хранения вооружения с обеих сторон линии соприкосновения (для получения более подробной информации см. таблицы ниже).

Вооружение, которое СММ не смогла верифицировать как отведенное⁶

Три места размещения отведенного тяжелого вооружения в неподконтрольных правительству районах Луганской области

16 октября

Миссия отметила, что:

- 7 танков (Т-80) и 3 самоходные гаубицы (2С3 «Акация», 152 мм) были в наличии, а

⁶ Миссия зафиксировала наличие вооружения, которое не смогла верифицировать как отведенное, так как условия его хранения не соответствуют критериям, указанным в сообщении от 16 октября 2015 года относительно эффективного мониторинга и верификации отвода тяжелого вооружения, направленном СММ подписантам Комплекса мер. Миссия констатировала, что 2 из таких мест остаются заброшенными.

- 58 танков (Т-64 — 52 ед., Т-72 — 6 ед.), 22 самоходные гаубицы (2С1, «Гвоздика», 122 мм), 11 самоходных артиллерийских пушек (2С9 «Нопа», 120 мм) и 23 реактивные системы залпового огня (БМ-21 «Град», 122 мм) вновь отсутствуют. СММ также отметила, что 2 самоходные гаубицы (2С3) отсутствуют впервые.

Место размещения отведенного тяжелого вооружения в подконтрольных правительству районах Донецкой области

16 октября

Миссия отметила, что 12 буксируемых гаубиц (Д-20, 152 мм), 11 самоходных гаубиц (2С3) и 6 противотанковых пушек (Д-48, 85 мм) вновь отсутствуют.

Постоянные места хранения вооружения

Постоянное место хранения вооружения в подконтрольном правительству районе Луганской области

16 октября

Члены патруля Миссии констатировали, что 1 миномет (2Б11 «Сани», 120 мм) до сих пор отсутствует.

В постоянном месте хранения вооружения в неподконтрольном правительству районе Луганской области

16 октября

Патруль Миссии отметил, что 1 танк (Т-72) и 1 миномет (82 мм) до сих пор отсутствуют.

Признаки военного присутствия в зоне безопасности⁷

В подконтрольных правительству районах Донецкой области команда Миссии видела бронетранспортеры и боевые машины пехоты в пределах зоны безопасности (для получения более подробной информации см. таблицы ниже).

Находясь вблизи Богдановки, приблизительно в 1 км к западу от участка разведения в районе Петровского, члены патруля видели БПЛА (типа квадрокоптер), пролетавший на высоте 20-30 м, а также 2 управлявших им мужчин в военной одежде.

Усилия СММ по содействию проведению ремонта и обеспечению функционирования жизненно важных объектов гражданской инфраструктуры

Миссия осуществляла мониторинг соблюдения режима прекращения огня для обеспечения возможности проведения ремонтных работ на линиях электропередачи, по которым осуществляется электроснабжение Петровской насосной станции недалеко от н. п. Артема (подконтрольный правительству, 26 км к северу от Луганска), на трубопроводах возле н. п. Новолуганское (подконтрольный правительству, 53 км к северо-востоку от Донецка), а также для бурения водозаборных скважин в Раевке. Кроме того, члены патруля Миссии осуществляли мониторинг соблюдения режима прекращения огня для обеспечения возможности проведения похоронной церемонии на местном кладбище в н. п. Голубовское (неподконтрольный правительству, 51 км к западу от Луганска).

⁷ Упомянутая в этом разделе техника не подпадает под действие Минских соглашений об отводе вооружений.

СММ продолжала содействовать обеспечению функционирования Донецкой фильтровальной станции (15 км к северу от Донецка) и осуществлять мониторинг общей ситуации с безопасностью в районе насосной станции в н. п. Василевка (неподконтрольный правительству, 20 км к северу от Донецка).

СММ продолжала следить за ситуацией в Херсоне, Одессе, Львове, Ивано-Франковске, Харькове, Днепре, Черновцах и Киеве.

***Ограничение свободы передвижения и другие препятствия в выполнении мандата СММ**

Деятельность по мониторингу и свобода передвижения СММ ограничены из-за угроз в области безопасности, включая риски, связанные с наличием мин и неразорвавшихся боеприпасов, а также другими препятствиями, которые ежедневно меняются. Мандат СММ предусматривает свободный и безопасный доступ по всей Украине. Все подписанты Комплекса мер согласились с необходимостью свободного и безопасного доступа, а также с тем, что ограничение свободы передвижения СММ является нарушением и что на подобные нарушения необходимо оперативно реагировать. Они также согласились с тем, что СЦКК должен содействовать такому реагированию и осуществлять общую координацию работ по разминированию. Однако вооруженные формирования в отдельных районах Донецкой и Луганской областей часто отказывают СММ в доступе к районам, прилегающим к неподконтрольным правительству участкам границы Украины (например, см. [Ежедневный отчет СММ от 16 октября 2019 года](#)). Деятельность СММ в Донецкой и Луганской областях оставалась ограниченной после того, как [23 апреля 2017 года неподалеку от Пришиба произошел инцидент со смертельным исходом](#). В связи с этим способность Миссии осуществлять наблюдение по-прежнему ограничена.

Регулярные ограничения на участках разведения сил и средств и из-за мин/неразорвавшихся боеприпасов:

- Не осуществив сплошное разминирование, извлечение неразорвавшихся боеприпасов и других препятствий, стороны по-прежнему отказывали СММ в неограниченном доступе, а также в возможности передвигаться по отдельным дорогам, которые ранее были определены как важные для осуществления Миссией эффективного мониторинга и для передвижения гражданских лиц.

Другие препятствия:

- Управляя полетом БПЛА СММ малого радиуса действия над районами к северу от н. п. Сентяновка (быв. Фрунзе; неподконтрольный правительству, 44 км к западу от Луганска), наблюдатели слышали 70 выстрелов из стрелкового оружия ориентировочно в 2,5-3 м к северо-востоку, где в тот момент пролетал БПЛА. Наблюдатели благополучно приземлили БПЛА.

Таблица вооружений

Вооружение, размещенное в нарушение линий отвода

Дата	К-во единиц вооружения	Вид вооружения	Место	Источник наблюдения
неподконтрольные правительству районы				
15.10.2019	5	самоходные гаубицы (2С1 «Гвоздика», 122 мм)	учебный полигон вблизи н. п. Бугаевка (37 км к юго-западу от Луганска)	БПЛА дальнего радиуса действия
	1	предположительно противотанковые пушки (МТ-12 «Рапира», 100 мм)		
	6	буксируемые гаубицы (Д-30 «Лягушка», 122 мм)		БПЛА малого радиуса действия
	11	самоходные гаубицы (2С1 «Гвоздика», 122 мм)		
	6	противотанковые пушки (МТ-12 «Рапира», 100 мм)		

Вооружение, размещенное за линиями отвода, но вне выделенных мест хранения вооружения

Дата	К-во единиц вооружения	Вид вооружения	Место	Источник наблюдения
подконтрольные правительству районы				
15.10.2019	1	буксируемая гаубица (Д-20, 152 мм)	в жилом районе н. п. Хлебодаровка (65 км к юго-западу от Донецка)	БПЛА малого радиуса действия
16.10.2019	6	противотанковая пушка (МТ-12 «Рапира», 100 мм)	вблизи н. п. Бахмут (быв. Артемовск, 67 км к северу от Донецка)	патруль
	1	самоходная гаубица (2С3 «Акация», 152 мм)		
	1	зенитный ракетно-пушечный комплекс (2К22 «Тунгуска»)		
неподконтрольные правительству районы				
15.10.2019	23	танки (Т-64 — 12 ед., Т-72 — 11 ед.)	учебный полигон вблизи н. п. Бугаевка (37 км к юго-западу от Луганска)	БПЛА малого радиуса действия
	1	зенитный ракетный комплекс (9К35 «Стрела-10»)		
	5	минометы (2Б11 «Сани», 120 мм)		
16.10.2019	18	танки (Т-64 и Т-72)	учебный полигон вблизи н. п. Мирное (28 км к юго-западу от Луганска)	патруль

Таблица признаков военного присутствия в зоне безопасности⁸

Дата	К-во	Вид	Место	Источник наблюдения
подконтрольные правительству районы				
16.10.2019	2	бронетранспортер (БТР-70)	вблизи н. п. Каменка (20 км к северу от Донецка)	патруль
	2	боевая машина пехоты (БМП-1)		
	2	боевая машина пехоты (БМП-2)		
	1	бронированная командно-штабная машина (БМП-1Кш)		

⁸ Упомянутая в этом разделе техника не подпадает под действие Минских соглашений об отводе вооружений.

Таблица нарушений режима прекращения огня по состоянию на 16 октября 2019 г.⁹

Месторасположение СММ	Место события	Способ	К-во	Наблюдение	Описание	Вооружение	Дата, время
камера СММ в н. п. Березовое (подконтрольный правительству, 31 км к ЮЗ от Донецка)	2-4 км к ЮЮВ	зафиксировала	1	взрыв	неопределенного происхождения	Н/Д	15.10, 19:15
	2-4 км к ЮЮВ	зафиксировала	1	взрыв	неопределенного происхождения	Н/Д	15.10, 20:52
	2-4 км к ЮВ	зафиксировала	2	снаряд	ЮЗ-СВ	Н/Д	16.10, 00:20
	2-4 км к ЮВ	зафиксировала	2	снаряд	ЮЗ-СВ	Н/Д	16.10, 00:21
	2-4 км к ЮВ	зафиксировала	1	снаряд	ЮЗ-СВ	Н/Д	16.10, 00:22
	2-4 км к ВЮВ	зафиксировала	2	снаряд	З-В	Н/Д	16.10, 01:53
	4-6 км к ЮЮВ	зафиксировала	2	снаряд	ЗСЗ-ВЮВ	Н/Д	16.10, 18:02
камера СММ в н. п. Чермалык (подконтрольный правительству, 77 км к Ю от Донецка)	2-4 км к ЮВ	зафиксировала	3	снаряд	ЗСЗ-ВЮВ	Н/Д	15.10, 20:26
	2-4 км к ЮВ	зафиксировала	3	снаряд	ЗСЗ-ВЮВ	Н/Д	15.10, 20:27
	2-4 км к ЮВ	зафиксировала	1	снаряд	ССЗ-ЮЮВ	Н/Д	15.10, 22:07
	2-4 км к ЮВ	зафиксировала	2	снаряд	ЮЮЗ-ССВ	Н/Д	15.10, 22:08
	2-4 км к ЮВ	зафиксировала	1	снаряд	ССВ-ЮЮЗ	Н/Д	15.10, 22:12
	2-4 км к ЮВ	зафиксировала	1	снаряд	ССВ-ЮЮЗ	Н/Д	15.10, 22:13
	2-4 км к ЮЮВ	зафиксировала	1	снаряд	ЗЮЗ-ВСВ	Н/Д	16.10, 01:11
	2-4 км к ЮЮВ	зафиксировала	3	снаряд	ЗЮЗ-ВСВ	Н/Д	16.10, 01:12
	2-4 км к ЮЮВ	зафиксировала	5	снаряд	ЗЮЗ-ВСВ	Н/Д	16.10, 01:31
	2-4 км к ЮЮВ	зафиксировала	1	снаряд	ЗЮЗ-ВСВ	Н/Д	16.10, 02:00
камера СММ 1,5 км к СВ от н. п. Гнутово (подконтрольный правительству, 90 км к Ю от Донецка)	8-10 км к ЮВ	зафиксировала	1	осветительная ракета	выпущенный(-ая) вверх	Н/Д	16.10, 18:17
	2-4 км к В	зафиксировала	1	осветительная ракета	выпущенный(-ая) вверх	Н/Д	16.10, 18:17
камера СММ на КПВВ в н. п. Майорск (подконтрольный правительству, 45 км к СВ от Донецка)	1,5-3 км к В	зафиксировала	3	снаряд	С-Ю	Н/Д	15.10, 20:21
	2-4 км к В	зафиксировала	4	снаряд	С-Ю	Н/Д	15.10, 20:23
	2-4 км к В	зафиксировала	1	взрыв	неопределенного происхождения	Н/Д	15.10, 20:23
	2-4 км к ВСВ	зафиксировала	1	осветительная ракета	выпущенный(-ая) вверх	Н/Д	15.10, 20:34
	1,5-3 км к В	зафиксировала	1	снаряд	С-Ю	Н/Д	15.10, 22:07
	1,5-3 км к В	зафиксировала	6	снаряд	С-Ю	Н/Д	15.10, 22:31
	2-4 км к В	зафиксировала	4	снаряд	С-Ю	Н/Д	16.10, 00:49
	2-4 км к В	зафиксировала	3	снаряд	С-Ю	Н/Д	16.10, 01:07
	2-4 км к В	зафиксировала	2	снаряд	ЗЮЗ-ВСВ	Н/Д	16.10, 01:07
	2-4 км к В	зафиксировала	2	снаряд	С-Ю	Н/Д	16.10, 02:22
камера СММ на КПВВ в н. п. Марьинка (подконтрольный правительству, 23 км к ЮЗ от Донецка)	1-3 км к ССВ	зафиксировала	100	снаряд	З-В	Н/Д	15.10, 20:37
	1-3 км к ССВ	зафиксировала	75	снаряд	З-В	Н/Д	15.10, 20:38
	1-3 км к ССВ	зафиксировала	20	снаряд	З-В	Н/Д	15.10, 20:39
	1-3 км к ССВ	зафиксировала	3	снаряд	В-З	Н/Д	15.10, 20:39
	1-3 км к ССВ	зафиксировала	8	снаряд	З-В	Н/Д	15.10, 20:40
	1-3 км к ССВ	зафиксировала	2	взрыв	неопределенного происхождения	Н/Д	15.10, 20:40
	1-3 км к ВСВ	зафиксировала	2	снаряд	З-В	Н/Д	15.10, 20:41
	1-3 км к С	зафиксировала	9	снаряд	ЗСЗ-ВЮВ	Н/Д	15.10, 20:41
	1-3 км к С	зафиксировала	4	снаряд	ЗСЗ-ВЮВ	Н/Д	15.10, 20:42
	1-3 км к ССВ	зафиксировала	40	снаряд	З-В	Н/Д	15.10, 20:42
	1-3 км к ССВ	зафиксировала	30	снаряд	З-В	Н/Д	15.10, 20:43
	1-3 км к ССВ	зафиксировала	6	снаряд	З-В	Н/Д	15.10, 20:44
	1-3 км к ССВ	зафиксировала	4	снаряд	З-В	Н/Д	15.10, 20:44
	1-3 км к ССВ	зафиксировала	25	снаряд	З-В	Н/Д	15.10, 20:45
	1-3 км к ССВ	зафиксировала	2	взрыв	неопределенного происхождения	Н/Д	15.10, 20:45
	1-3 км к ССВ	зафиксировала	54	снаряд	З-В	Н/Д	15.10, 20:58

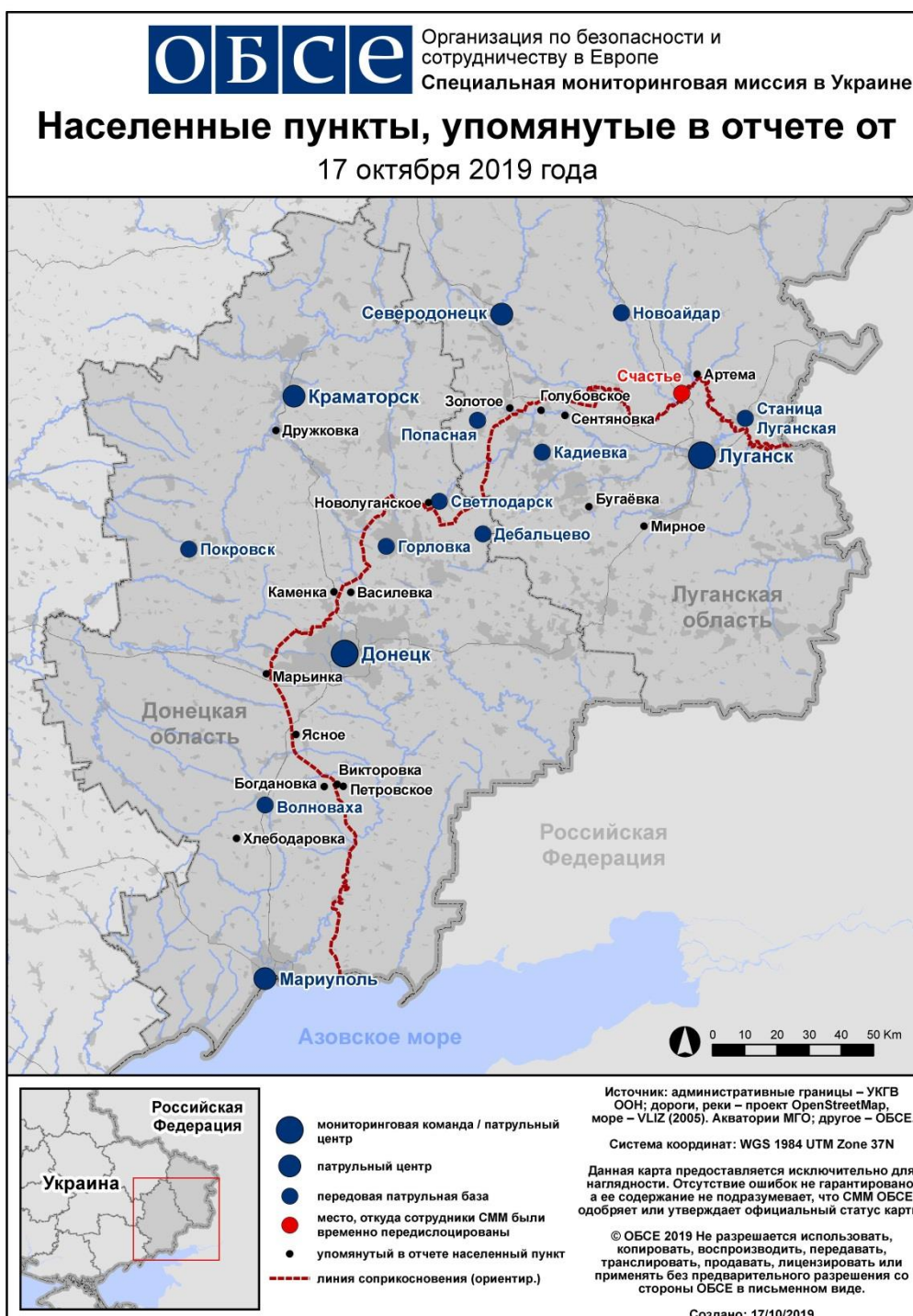
⁹ В таблице указаны исключительно те инциденты, которые наблюдатели СММ видели/слышали лично, а также те случаи, которые СММ оценивает как учения с боевой стрельбой, контролируемые взрывы и т.п. Указанные детали — а именно расстояние, направление, тип оружия и т.д. — основаны на оценках, сделанных наблюдателями на местах, и необязательно всегда являются точными. Надпись «нет данных» (Н/Д) означает, что СММ не смогла подтвердить информацию из-за расстояния, погодных условий и/или по другим причинам. Нарушения режима прекращения огня, зафиксированные параллельно несколькими патрулями, отражаются в таблице только один раз.

Месторасположение СММ	Место события	Способ	К-во	Наблюдение	Описание	Вооружение	Дата, время	
	1-3 км к ССВ	зафиксировала	2	снаряд	3-В	Н/Д	15.10, 21:55	
	1-3 км к ССВ	зафиксировала	6	снаряд	3-В	Н/Д	15.10, 22:00	
	1-3 км к ССВ	зафиксировала	14	снаряд	3-В	Н/Д	15.10, 22:01	
	1-3 км к ССВ	зафиксировала	4	снаряд	3-В	Н/Д	15.10, 22:02	
	1-3 км к ССВ	зафиксировала	4	снаряд	3Ю3-BCB	Н/Д	15.10, 22:05	
	1-3 км к ССВ	зафиксировала	57	снаряд	3-В	Н/Д	15.10, 22:07	
	1-3 км к ССВ	зафиксировала	2	взрыв	разрыв	Н/Д	15.10, 22:07	
	1-3 км к ССВ	зафиксировала	8	снаряд	3-В	Н/Д	15.10, 22:08	
	1-3 км к ССВ	зафиксировала	13	снаряд	3-В	Н/Д	15.10, 22:20	
	1-3 км к ССВ	зафиксировала	27	снаряд	3-В	Н/Д	15.10, 22:21	
	1-3 км к ССВ	зафиксировала	13	снаряд	3-В	Н/Д	15.10, 22:23	
	1-3 км к ССВ	зафиксировала	7	снаряд	3-В	Н/Д	15.10, 22:24	
	1-3 км к С	зафиксировала	1	снаряд	3Ю3-BCB	Н/Д	15.10, 22:30	
	1-3 км к С	зафиксировала	1	снаряд	Ю3-СВ	Н/Д	15.10, 22:36	
	1-3 км к ССВ	зафиксировала	4	снаряд	3-В	Н/Д	15.10, 22:37	
	1-3 км к ССВ	зафиксировала	10	снаряд	3-В	Н/Д	15.10, 22:39	
	1-3 км к С	зафиксировала	10	снаряд	3-В	Н/Д	15.10, 22:40	
	1-3 км к ССВ	зафиксировала	16	снаряд	3-В	Н/Д	15.10, 22:41	
камера СММ на КПВВ в н. п. Пищевик (подконтрольный правительству, 84 км к Ю от Донецка)	2-4 км к ЮЮОВ	зафиксировала	1	взрыв	взрыв в воздухе	Н/Д	15.10, 22:09	
	3-5 км к ЮЮОВ	зафиксировала	1	взрыв	выстрел	Н/Д	15.10, 22:11	
	5-7 км к Ю	зафиксировала	1	снаряд	СС3-ЮЮОВ	Н/Д	16.10, 00:54	
	2-4 км к Ю	зафиксировала	1	снаряд	В-3	Н/Д	16.10, 02:26	
	2-4 км к Ю	зафиксировала	2	снаряд	3-В	Н/Д	16.10, 02:26	
	2-4 км к Ю	зафиксировала	1	снаряд	3-В	Н/Д	16.10, 03:58	
	2-4 км к Ю	зафиксировала	2	снаряд	3-В	Н/Д	16.10, 03:59	
	2-3 км к ЮВ	зафиксировала	1	снаряд	СВ-Ю3	Н/Д	16.10, 18:19	
камера СММ в 1 км к Ю3 от н. п. Широкино (подконтрольный правительству, 100 км к Ю от Донецка)	3-5 км к С	зафиксировала	9	снаряд	выпущенный(-ая) вверх	Н/Д	15.10, 18:55	
	3-5 км к С	зафиксировала	5	снаряд	ЮВ-С3	Н/Д	15.10, 18:58	
	3-5 км к С	зафиксировала	3	снаряд	ВЮВ-3С3	Н/Д	15.10, 19:00	
	2-4 км к СВ	зафиксировала	1	взрыв	неопределенного происхождения	Н/Д	15.10, 19:00	
	3-5 км к С	зафиксировала	15	снаряд	ВЮВ-3С3	Н/Д	15.10, 19:02	
	2-4 км к ССВ	зафиксировала	1	снаряд	ЮЮОВ-СС3	Н/Д	15.10, 21:25	
	2-4 км к ССВ	зафиксировала	1	снаряд	3Ю3-BCB	Н/Д	15.10, 22:12	
	2-4 км к С	зафиксировала	2	снаряд	ЮВ-С3	Н/Д	15.10, 22:12	
	2-4 км к С	зафиксировала	3	снаряд	ЮВ-С3	Н/Д	15.10, 22:13	
	2-4 км к ССВ	зафиксировала	23	снаряд	3Ю3-BCB	Н/Д	15.10, 22:39	
	2-4 км к ССВ	зафиксировала	54	снаряд	3Ю3-BCB	Н/Д	15.10, 22:40	
	2-4 км к ССВ	зафиксировала	1	снаряд	3-В	Н/Д	15.10, 23:51	
	2-4 км к ССВ	зафиксировала	1	снаряд	Ю3-СВ	Н/Д	15.10, 23:51	
		2-4 км к С	зафиксировала	1	взрыв	неопределенного происхождения	Н/Д	16.10, 01:24
		2-4 км к СВ	зафиксировала	1	снаряд	С3-ЮВ	Н/Д	16.10, 18:27
	2-4 км к СВ	зафиксировала	1	снаряд	С3-ЮВ	Н/Д	16.10, 18:30	
центр н. п. Донецк (неподконтрольный правительству)	10-13 км к СС3	слышали	55	взрыв	неопределенного происхождения	Н/Д	16.10, 07:00-07:10	
ЮВ часть н. п. Авдеевка (подконтрольный правительству, 17 км к С от Донецка)	3-5 км к СВ	слышали	2	взрыв	неопределенного происхождения	Н/Д	16.10, 10:01	
	3-5 км к ЮЮО3	слышали	1	взрыв	неопределенного происхождения	Н/Д	16.10, 10:08	
	3-5 км к СВ	слышали	2	взрыв	неопределенного происхождения	Н/Д	16.10, 10:30	
н. п. Докучаевск (неподконтрольный правительству, 30 км к Ю3 от Донецка)	2-3 км к 3	слышали	1	взрыв	неопределенного происхождения	Н/Д	16.10, 11:53	
	2-3 км к 3	слышали	1	взрыв	неопределенного происхождения	Н/Д	16.10, 11:55	
	2-3 км к 3	слышали	1	взрыв	неопределенного происхождения	Н/Д	16.10, 11:57	
примерно 1 км к С3 от н. п. Нетайлово (подконтрольный правительству, 22 км к С3 от Донецка)	3-5 км к Ю	слышали	1	взрыв	неопределенного происхождения	Н/Д	16.10, 10:07	
н. п. Александровка (неподконтрольный правительству, 20 км к Ю3 от Донецка)	1-2 км к Ю	слышали	2	очередь		стрелковое оружие	16.10, 13:10	

Месторасположение СММ	Место события	Способ	К-во	Наблюдение	Описание	Вооружение	Дата, время
примерно 2 км к С от н. п. Петровское (неподконтрольный правительству, 41 км к Ю от Донецка)	4–6 км к ССЗ	слышали	3	взрыв	неопределенного происхождения (по оценке, за пределами участка разведения)	Н/Д	16.10, 08:10–08:12
	4–6 км к СЗ	слышали	1	взрыв	неопределенного происхождения (по оценке, за пределами участка разведения)	Н/Д	16.10, 08:14
	0–1 км к СЗ	слышали	9	выстрел	по оценке, за пределами участка разведения	стрелковое оружие	16.10, 08:19–08:22
	2–3 км к Ю	слышали	1	очередь	по оценке, за пределами участка разведения	крупнокалиберный пулемет	16.10, 08:30
	1 км к СЗ	слышали	2	выстрел	по оценке, за пределами участка разведения	стрелковое оружие	16.10, 08:35
	5–8 км к ЮВ	слышали и видели	1	взрыв	разрыв (по оценке, за пределами участка разведения)	Н/Д	16.10, 14:08
	1–2 км к ЮЮВ	слышали	4	выстрел	по оценке, за пределами участка разведения	стрелковое оружие	16.10, 15:15
примерно 800 м к СЗ от н. п. Петровское (неподконтрольный правительству, 41 км к Ю от Донецка)	1 км к ЮЗ	слышали	1	выстрел	по оценке, в пределах участка разведения	стрелковое оружие	16.10, 09:30
2 км к СВ от н. п. Богдановка (подконтрольный правительству, 41 км к ЮЗ от Донецка)	1–2 км к ЮВ	слышали	1	выстрел	по оценке, в пределах участка разведения в районе Петровского	стрелковое оружие	16.10, 10:30
	1–1,5 км к В	слышали	5	выстрел	по оценке, за пределами участка разведения в районе Петровского	стрелковое оружие	16.10, 12:35
	6–8 км к ЮВ	слышали	2	взрыв	неопределенного происхождения (по оценке, за пределами участка разведения в районе Петровского)	Н/Д	16.10, 14:12
1 км к СВ от н. п. Березовое (подконтрольный правительству, 31 км к ЮЗ от Донецка)	2–3 км к В	слышали	1	очередь		стрелковое оружие	16.10, 13:46
	2–3 км к В	слышали	1	выстрел		стрелковое оружие	16.10, 13:46
н. п. Гольмовский (неподконтрольный правительству, 49 км к СВ от Донецка)	1–2 км к ВСВ	слышали	1	взрыв	неопределенного происхождения	Н/Д	16.10, 09:00
	3–4 км к В	слышали	1	взрыв	неопределенного происхождения	Н/Д	16.10, 09:30
	3–4 км к В	слышали	1	взрыв	неопределенного происхождения	Н/Д	16.10, 09:53
	3–4 км к ВЮВ	слышали	4	очередь		Н/Д	16.10, 12:25
н. п. Светлодарск (подконтрольный правительству, 57 км к СВ от Донецка)	4–5 км к ЮЮВ	слышали	3	взрыв	неопределенного происхождения	Н/Д	16.10, 17:21
	3–4 км к ЮЮВ	слышали	22	взрыв	неопределенного происхождения	Н/Д	16.10, 17:26–17:32
	3–4 км к ЮЮВ	слышали	2	взрыв	неопределенного происхождения	Н/Д	16.10, 17:35–17:37
	3–4 км к ЮЮВ	слышали	2	взрыв	неопределенного происхождения	Н/Д	16.10, 17:40–17:48
	3–4 км к ЮЮВ	слышали	5	очередь		крупнокалиберный пулемет	16.10, 17:40–17:48
	3–4 км к ЮЮВ	слышали	7	очередь		крупнокалиберный пулемет	16.10, 18:08–18:30
	3–4 км к ЮЮВ	слышали	5	взрыв	неопределенного происхождения	Н/Д	16.10, 18:08–18:30
камера СММ в н. п. Золотое (подконтрольный правительству, 60 км к З от Луганска)	2–4 км к ВСВ	зафиксировала	1	снаряд	С–Ю (по оценке, за пределами участка разведения)	Н/Д	15.10, 21:32
	2–4 км к ВСВ	зафиксировала	3	снаряд	СЗ–ЮВ (по оценке, за пределами участка разведения)	Н/Д	15.10, 21:34
	2–4 км к ВСВ	зафиксировала	4	снаряд	С–Ю (по оценке, за пределами участка разведения)	Н/Д	15.10, 21:43

Месторасположение СММ	Место события	Способ	К-во	Наблюдение	Описание	Вооружение	Дата, время
	3–6 км к ЮЮОВ	зафиксировала	1	осветительная ракета	выпущенный(-ая) вверх (определить, на участке разведения или за его пределами, не представлялось возможным)	Н/Д	15.10, 23:39
	1–2 км к ВЮОВ	зафиксировала	1	снаряд	ССЗ–ЮЮОВ (по оценке, за пределами участка разведения)	Н/Д	15.10, 23:58
	1–2 км к ВЮОВ	зафиксировала	1	снаряд	ЮЮЗ–ССВ (по оценке, за пределами участка разведения)	Н/Д	15.10, 23:59
	1–2 км к В	зафиксировала	1	снаряд	ССЗ–ЮЮОВ (по оценке, за пределами участка разведения)	Н/Д	16.10, 02:01
	2–4 км к В	зафиксировала	2	снаряд	ССЗ–ЮЮОВ (по оценке, за пределами участка разведения)	Н/Д	16.10, 02:54
В окраина н. п. Станица Луганская (подконтрольный правительству, 16 км к СВ от Луганска)	4–5 км к Ю	слышали	1	очередь		крупнокалиберный пулемет	15.10, 21:08
2,5 км к СВ от н. п. Сентяновка (быв. Фрунзе, неподконтрольный правительству, 44 км к З от Луганска)	2,5 км к ВСВ	слышали	70	выстрел		стрелковое оружие	16.10, 10:45–10:47
Ю окраина н. п. Попасная (подконтрольный правительству, 69 км к западу от Луганска)	7–9 км к ЮВ	слышали	12	взрыв	неопределенного происхождения	Н/Д	16.10, 14:30–14:45
	7–9 км к ЮВ	слышали	37	взрыв	неопределенного происхождения	Н/Д	16.10, 14:46–15:10
	3–4 км к ЮВ	слышали	12	выстрел и очередь		стрелковое оружие	16.10, 14:46–15:10

Карта Донецкой и Луганской областей¹⁰



¹⁰ По решению Постоянного совета №1117 от 21 марта 2014 года, СММ базируется в десяти городах на всей территории Украины (Херсон, Одесса, Львов, Ивано-Франковск, Харьков, Донецк, Днепр, Черновцы, Луганск и Киев). Эта карта восточной Украины предназначена для иллюстративных целей. На ней указаны населенные пункты, упомянутые в отчете, а также те, где находятся офисы СММ (команды наблюдателей, представительства и передовые патрульные базы) в Донецкой и Луганской областях. (Красным цветом выделено передовую патрульную базу, с которой сотрудники СММ были временно передислоцированы на основании рекомендаций экспертов по безопасности из некоторых государств-участников ОБСЕ и с учетом требований СММ по безопасности. СММ использует эти помещения в светлую пору суток, а также патрулирует в этом населенном пункте днем).