



# Щоденний звіт № 219/2019

від 16 вересня 2019 року<sup>1</sup>

## Короткий виклад

- У період із вечора 13 до вечора 14 вересня СММ констатувала збільшення кількості порушень режиму припинення вогню в Донецькій області та зменшення їхньої кількості в Луганській області, якщо порівнювати з попереднім звітним періодом.
- У період із вечора 14 до вечора 15 вересня Місія констатувала зменшення кількості порушень режиму припинення вогню в Донецькій області та аналогічний рівень таких порушень у Луганській області, якщо порівнювати з попередньою добою.
- 15 вересня спостерігачі виявили свіжі пошкодження житлових будинків унаслідок вогню зі стрілецької зброї в Ясинуватій і Золотому-5 (Михайлівці).
- На ділянці розведення сил і засобів у районі Станиці Луганської команда СММ зауважила, що працівники з підконтрольних урядові районів проводили роботи на дорозі північніше зруйнованої секції мосту, а також бачила, як члени збройних формувань збирали уламки, а працівники зварювали металеві елементи у верхній частині мостової конструкції.
- Спостерігачі бачили протитанкові міни неподалік від ділянки розведення в районі Петрівського.
- Місія зафіксувала озброєння, розміщене з порушенням ліній відведення з обох боків лінії зіткнення, зокрема на територію аеропорту південніше Луганська.
- СММ здійснювала моніторинг дотримання режиму припинення вогню для забезпечення функціонування життєво важливих об'єктів цивільної інфраструктури та уможливлення буріння свердловин у районі Раївки.
- Доступ спостерігачів залишався обмеженим, зокрема на блокпостах поблизу непідконтрольних урядові Заїченка та Петрівського\*.

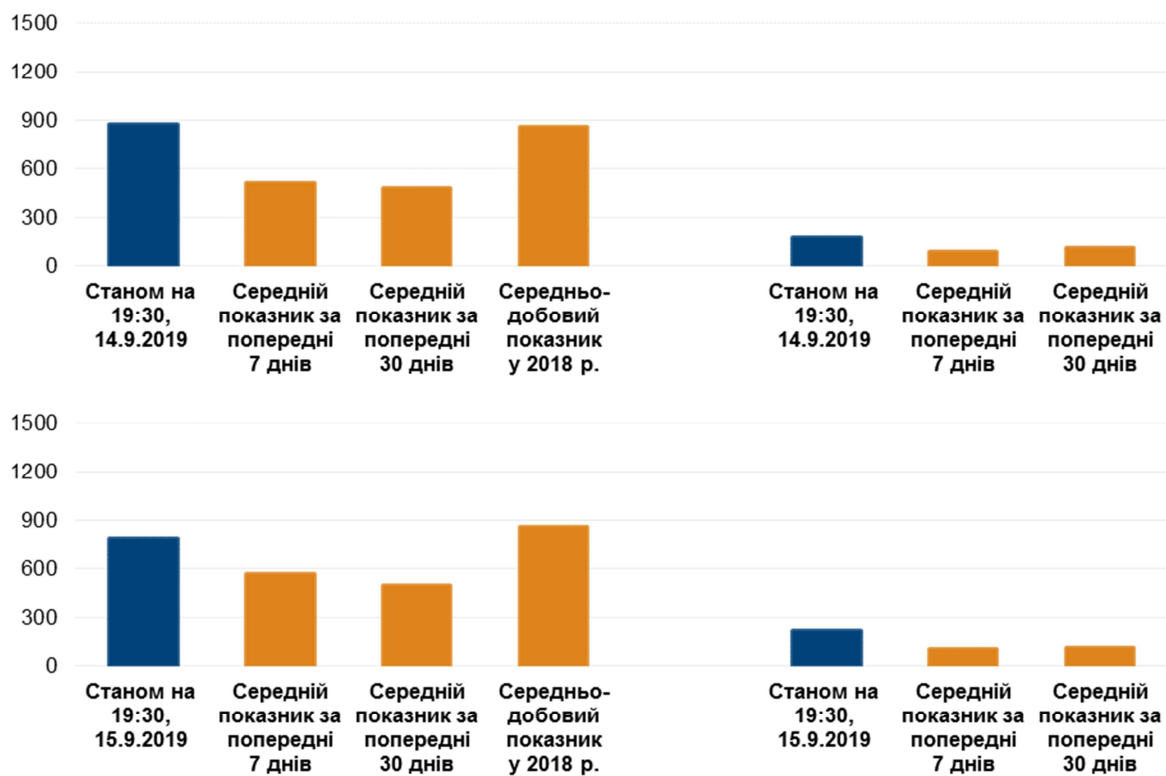
---

<sup>1</sup> На основі інформації, що надійшла від моніторингових команд станом на 19:30, 8 вересня 2019 року (за східноєвропейським літнім часом).

## Порушення режиму припинення вогню<sup>2</sup>

К-ть зафіксованих порушень режиму припинення вогню<sup>3</sup>

К-ть зафіксованих вибухів<sup>4</sup>



<sup>2</sup> Більш детальну інформацію про всі випадки порушення режиму припинення вогню, а також мапи Донецької та Луганської областей, де відмічені всі місця, згадані у звіті, представлено у додатку. Упродовж звітного періоду камера СММ у Чермалику не функціонувала.

<sup>3</sup> Зокрема вибухи.

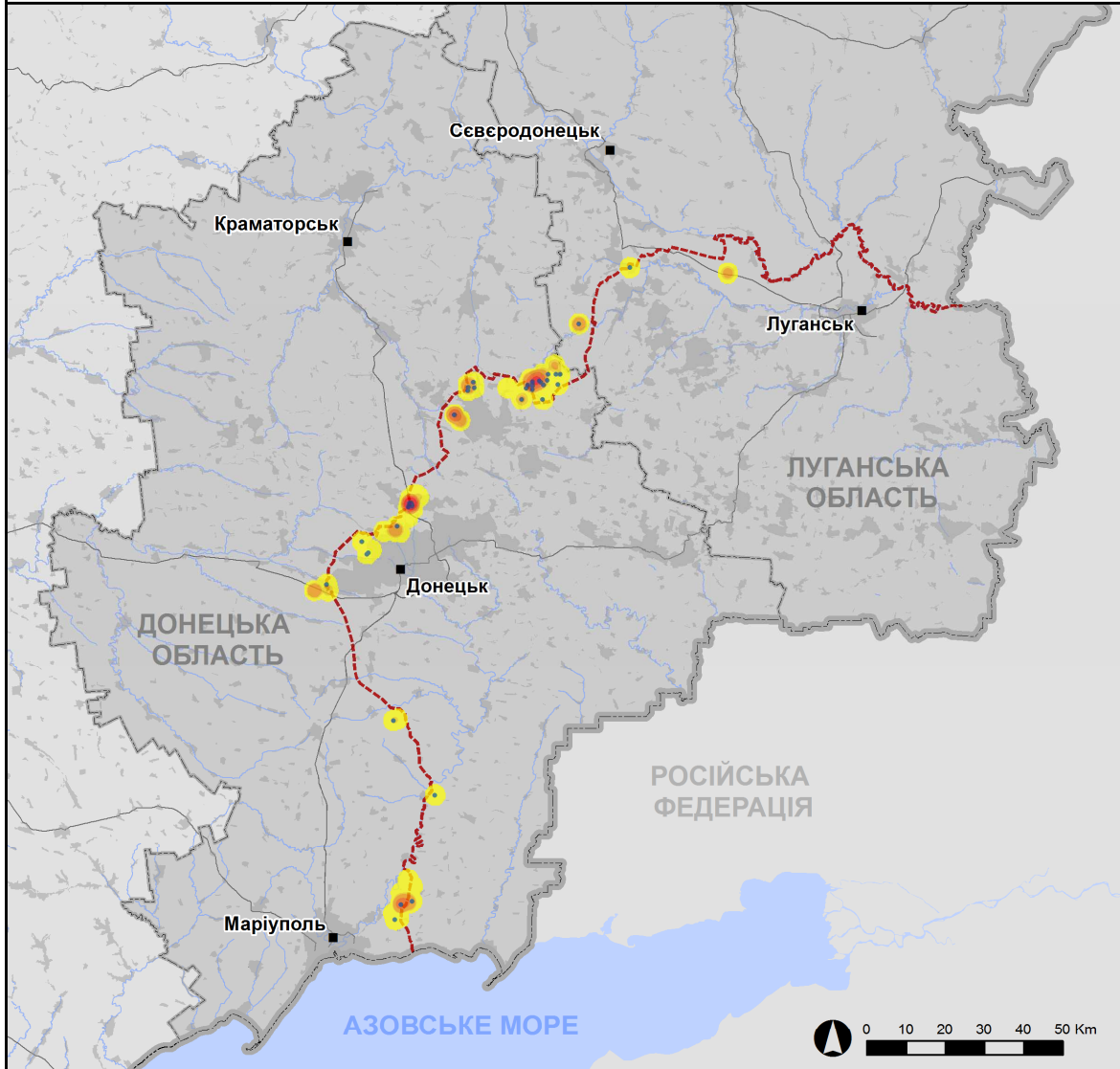
<sup>4</sup> Зокрема внаслідок вогню з озброєння невстановленого типу.

## Мапа зафіксованих порушень режиму припинення вогню



Організація з безпеки та співробітництва в Європі  
Спеціальна моніторингова місія в Україні

### Зафіксовані СММ порушення режиму припинення вогню 14 - 15 вересня 2019 р.



#### Концентрація порушень режиму припинення вогню

- Висока
- 
- Низька
- Вибух
- Населений пункт
- Лінія зіткнення (орієнт.)

Джерела: адміністративні кордони — УКГП ООН; дороги, річки — проект OpenStreetMap; море — VLIZ (2005).  
Акваторії МГО, інше — ОБСЄ.

Система координат: WGS 1984 UTM Zone 37N

Ця мапа надається винятково для наочності.  
Відсутність помилок у мапі не гарантується,  
а її зміст не означає, що СММ ОБСЄ  
затверджує або ухвалює офіційний статус мапи.

© СММ ОБСЄ 2019 Не дозволяється використовувати,  
копіювати, відтворювати, передавати, транслювати,  
продавати, ліцензувати або застосовувати  
без попереднього дозволу з боку ОБСЄ  
у письмовому вигляді.  
Створено: 16/09/2019

У період із вечора 13 до вечора 14 вересня в Донецькій області Місія констатувала збільшення кількості порушень режиму припинення вогню, зафіксувавши також більше вибухів (приблизно 165), якщо порівнювати з [попереднім звітним періодом](#) (орієнтовно 80 вибухів). Майже 80% порушень режиму припинення вогню, в тому числі більшу частину вибухів, зафіксовано в районах на південь від н. п. Світлодарськ (підконтрольний урядові, 57 км на північний схід від Донецька), а також на південь від Донецької фільтрувальної станції (ДФС; 15 км на північ від Донецька), зокрема близько 90 вибухів у межах 200–600 м від камери СММ на ДФС.

Із вечора 14 до вечора 15 вересня СММ констатувала зменшення кількості порушень режиму припинення вогню, зафіксувавши тимчасом більше вибухів (близько 220), якщо порівнювати з попередньою добою. Більшість порушень режиму припинення вогню, зокрема практично половину вибухів, зафіксовано в районах на південь від ДФС, на північний захід від н. п. Горлівка (непідконтрольний урядові, 39 км на північний схід від Донецька), на східно-північний схід і схід від н. п. Майорськ (підконтрольний урядові, 45 км на північний схід від Донецька), а також на південь і південно-південний схід від н. п. Пищевик (підконтрольний урядові, 25 км на північний схід від Маріуполя).

У період із вечора 13 до вечора 14 вересня в Луганській області Місія констатувала зменшення кількості порушень режиму припинення вогню, зокрема зафіксувавши 5 вибухів, якщо порівнювати з [попереднім звітним періодом](#) (13 вибухів). Більшість порушень режиму припинення вогню зафіксовано в районах на південний захід від н. п. Сміле (непідконтрольний урядові, 31 км на північний захід від Луганська).

Із вечора 14 до вечора 15 вересня СММ констатувала аналогічний рівень порушень режиму припинення вогню (усі вибухи, а саме 43), якщо порівнювати з попередньою добою. Усі порушення режиму припинення вогню зафіксовано в районах на південний схід від н. п. Попасна (підконтрольний урядові, 69 км на захід від Луганська).

### **Свіжі пошкодження будинків внаслідок вогню зі стрілецької зброї в Ясинуватій та Золотому-5 (Михайлівці)**

15 вересня команда Місії зафіксувала свіжі пошкодження одноповерхового житлового будинку в н. п. Ясинувата (непідконтрольний урядові, 16 км на північний схід від Донецька), які, за оцінкою, утворилися внаслідок вогню зі стрілецької зброї. На вул. Гоголя, 14/2, спостерігачі помітили 2 отвори в подвійному склопакеті вікна, яке виходить на захід: один у зовнішній шибці та антимоскітній сітці, а інший, відповідно, у внутрішній шибці. На підвіконні та килимі під вікном були друзки скла. 40-річний власник будинку розповів, що відразу після цього інциденту, який стався о 02:00 15 вересня, він знайшов кулю на подушці на дивані в кімнаті.

Того ж дня в супроводі двох членів збройних формувань (з нарукавними пов'язками з написом «СЦКК»)<sup>5</sup> команда Місії зафіксувала, що у двоповерховому будинку, розташованому в південно-західній частині н. п. Золоте-5 (Михайлівка; непідконтрольний урядові, 61 км на захід від Луганська) було пошкоджено квартиру.

<sup>5</sup> Спільний центр контролю і координації було утворено у вересні 2014 року Україною і Російською Федерацією. До складу Спільного центру ввійшли офіцери Збройних сил України та Російської Федерації, які були розміщені у визначених секторах Луганської та Донецької областей. У грудні 2017 року офіцери Збройних сил Російської Федерації були виведені зі складу СЦКК і виїхали з України.

На вул. Лізи Чайкіної, 18/6, спостерігачі виявили отвір у потрісканій шибці дверей балкону у квартирі на другому поверсі, що виходить на північно-північний захід. За їхньою оцінкою, пошкодження виникли нещодавно і були спричинені вогнем зі стрілецької зброї. За словами власників будинку (жінки та чоловіка 50–59 років), на момент інциденту ввечері 14 вересня вони перебували у себе у квартирі.

### **Ділянка розведення сил і засобів у районі Станиці Луганської**

У другій половині дня 13 вересня спостерігачі зауважили, що металобрухт та уламки зі східного та західного боків зруйнованої секції мосту біля Станиці Луганської (15 км північ від Луганська) були прибрані, а в північно-східному куті зруйнованої секції мосту було встановлено невеличку дерев'яну конструкцію (офіцер Збройних сил України при СЦКК запевнив, що це санітарна споруда, яка використовуватиметься працівниками). Команда Місії також помітила, що з західної сторони зруйнованої частини мосту здіймався білий дим (за оцінкою, спалювали деревину та рослинність).

За спостереженнями СММ, 14 та 15 вересня на дорозі було укладено приблизно 300 м асфальтового покриття, тимчасом близько 30 працівників (15 з яких були вдягнені в помаранчеві жилети) із підконтрольних урядові районів за допомогою знаряддя та спецтехніки закладали асфальт зі східної і західної сторін дороги північніше зруйнованої частини мосту.

14 вересня члени патруля Місії бачили саперів Державної служби України з надзвичайних ситуацій (ДСНС) із металошукачами на західній стороні дороги, приблизно за 500 м на північ від зруйнованої частини мосту. Перебуваючи за 100 м на північ від згаданого місця, спостерігачі бачили 4 саперів ДСНС, з яких двоє очищали ділянку від рослинності, а інші двоє працювали з металошукачами орієнтовно за 15 м західніше дороги. Пополудні команда СММ бачила, як за допомогою бульдозера працівники з підконтрольних урядові районів підвезли дерев'яний каркас укриття, який згодом було встановлено за 5 м на північний схід від зруйнованої частини мосту. Офіцер Збройних сил України при СЦКК повідомив про те, що це укриття будуть використовувати волонтери для на дання безкоштовної допомоги людям похилого віку з інвалідністю, які перетинатимуть зруйновану секцію мосту.

15 вересня спостерігачі бачили, як 3 сапери ДСНС перевіряли ділянку під зруйнованою частиною мосту на предмет наявності вибухонебезпечних предметів для забезпечення безпечного доступу для трьох працівників із підконтрольних урядові районів. Вони також помітили, що орієнтовно за 50 м на схід від зруйнованої частини мосту було вивантажено дві вантажівки щебню. За спостереженнями СММ, електромобіль продовжував курсувати з регулярним інтервалом, тимчасом автобус не виїхав на маршрут через дорожні ремонтні роботи.

У другій половині дня 13 вересня команда Місії зауважила, що кулеметна вогнева позиція, яка розташовувалася на відстані близько 40 м на південь від мосту і яку збройні формування почали [розбирати вранці](#), була демонтована. Крім цього, спостерігачі бачили 6 членів збройних формувань (із нарукавними пов'язками з написом «СЦКК») і 3 саперів із непідконтрольних урядові районів, які за допомогою крана завантажували бетонні блоки на вантажівку приблизно за 5–10 м на південний схід від зруйнованої частини мосту та відвозили їх у напрямку пам'ятника князю Ігорю, на південний схід від ділянки розведення. Члени патруля Місії також бачили

кран і вантажівку, запарковані на дорозі біля пам'ятника князю Ігорю і ще одну вантажівку, на якій перевозили бетонні блоки зі зруйнованої частини мосту. Згодом спостерігачі помітили купу бетонних блоків на східній стороні дороги поблизу пам'ятника князю Ігорю. Того ж дня команда СММ бачила, як двоє працівників зварювали металеві елементи у верхній частині мостової конструкції.

Надвечір члени патруля Місії помітили білий дим, що здіймався на ділянці приблизно за 70 м на захід від зруйнованої частини мосту (за оцінкою, там спалювали рослинність).

14 вересня спостерігачі бачили автокран, який переміщав бетонні блоки й уламки на ділянку орієнтовно за 5 м на схід від зруйнованої секції мосту.

14 та 15 вересня команда СММ бачила членів збройних формувань (із нарукавними пов'язками з написом «СЦКК») між південним краєм зруйнованої секції мосту та блокпостом збройних формувань південніше мосту, поблизу [раніше зафіксованого](#) синього контейнера, розміщеного на відстані близько 40 м на південь від зруйнованої частини мосту.

### Інші ділянки розведення сил і засобів<sup>6</sup>

13 вересня на дорозі між н. п. Богданівка (підконтрольний урядові, 41 км на південний захід від Донецька) та н. п. Вікторівка (непідконтрольний урядові, 42 км на південний захід від Донецька) безпілотний літальний апарат (БПЛА) СММ малого радіуса дії зафіксував 10 протитанкових мін (ТМ-62), встановлених у два ряди приблизно за 200 м на північ від північного краю ділянки розведення в районі н. п. Петрівське (непідконтрольний урядові, 41 км на південь від Донецька). За оцінкою, вони належали Збройним силам України (для ознайомлення з попередніми спостереженнями див. [Щоденний звіт СММ від 10 вересня 2019 року](#)). БПЛА також зафіксував «малопомітну перешкоду (МПП-ІМ)» поперек тієї ж дороги орієнтовно за 2 км на схід від згаданих мін і приблизно за 180 м на північ від північного краю ділянки розведення (за оцінкою, вона належала збройним формуванням). Крім цього, БПЛА [вкотре](#) зафіксував 1 бронетранспортер (типу БТР) на ділянці розведення, на відстані близько 650 м на південь від північного краю ділянки розведення та 700 м на схід від її західного краю (за оцінкою, належав Збройним силам України).

14 вересня, перебуваючи в Богданівці, спостерігачі чули 3 черги зі стрілецької зброї та 6 вибухів невизначеного походження — усе на відстані близько 500 м на захід (за оцінкою, поза ділянкою розведення в районі Петрівського, але в межах 5 км від її краю).

14 вересня, здійснюючи моніторинг на південній околиці Золотого-5 (Михайлівки), команда СММ чула 5 вибухів невизначеного походження орієнтовно за 1–2 км на північно-північний захід (за оцінкою, поза ділянкою розведення в районі н. п. Золоте (підконтрольний урядові, 60 км на захід від Луганська), однак у межах 5 км від її краю). Біля блокпоста збройних формувань, розташованому на південному краю ділянки розведення, члени патруля Місії бачили, як екскаватор рив траншеї, а також

<sup>6</sup> Розведення передбачено [Рамковим рішенням Тристоронньої контактної групи про розведення сил і засобів](#) від 21 вересня 2016 року.



вперше помітили 50-метрову траншею, що пролягала південніше блокпоста, за межами ділянки розведення.

### **Відведення озброєння**

СММ продовжувала здійснювати моніторинг відведення озброєння, передбаченого Меморандумом, а також Комплексом заходів і Доповненням до нього.

Сукупно Місія зафіксувала 73 одиниці озброєння, розміщені з порушенням ліній відведення, зокрема на території аеропорту біля Луганська (детальнішу інформацію про озброєння, розміщене з порушенням ліній відведення станом на 15 вересня 2019 року, див. у таблиці нижче).

### **Озброєння, яке СММ не змогла верифікувати як відведене<sup>7</sup>**

*Місце розміщення відведеного важкого озброєння в невідконтрольному урядові районі Донецької області*

14 вересня

Спостерігачі зауважили, що там і досі бракувало 27 буксированих гаубиць (Д-30 «Жаба», 122 мм).

### **Ознаки військової присутності та присутності військового типу в зоні безпеки<sup>8</sup>**

*Підконтрольні урядові райони*

13 вересня

БПЛА СММ малого радіуса дії виявив зенітну самохідну установку (ЗСУ-23-4 «Шилка», 23 мм) у Пищевіку.

БПЛА СММ дальнього радіуса дії зафіксував, ймовірно, 3 бронетранспортери (типу БТР) неподалік від н. п. Войтове (33 км на північний захід від Луганська).

14 вересня

Спостерігачі бачили 2 БТР-70 та 1 броньовану розвідувально-дозорну машину (БРДМ-2) біля н. п. Передільське (24 км на північний захід від Луганська).

14 та 15 вересня спостерігачі бачили 1 броньовану санітарну машину (МТ-ЛБ-С) в укритті для техніки приблизно за 350 м на північ від ділянки розведення в районі Золотого.

15 вересня

Спостерігачі бачили 1 БРДМ-2 в Золотому.

*Невідконтрольні урядові райони*

9 вересня

<sup>7</sup> Місія відзначила наявність озброєння, яке вона не змогла верифікувати як відведене, оскільки умови його зберігання не відповідають критеріям, передбаченим у повідомленні від 16 жовтня 2015 року щодо ефективного моніторингу та верифікації відведення важкого озброєння, яке СММ адресувала підписантам Комплексу заходів.

<sup>8</sup> Згадана у цьому розділі техніка не підпадає під дію Мінських угод щодо відведення озброєння.

На основі доступних СММ даних повітряного спостереження виявлено наявність 2 бойових броньованих машин (ББМ) у н.п. Безіменне (100 км на південь від Донецька).

14 вересня

Спостерігачі бачили землерийну машину (невстановленого типу) на дорозі орієнтовно за 2,6 км на північ від Петрівського.

15 вересня

Команда СММ зафіксувала нові траншеї протяжністю близько 30 м на північний захід і приблизно 50 м на південний схід обабіч дороги в поля орієнтовно за 3 км на південь від н.п. Стила (34 км на південь від Донецька).

### **Зусилля Місії зі сприяння проведенню ремонтних робіт на об'єктах цивільної інфраструктури**

14 вересня СММ здійснювала моніторинг дотримання режиму припинення вогню для уможливлення буріння свердловин поблизу н.п. Раївка (непідконтрольний урядові, 16 км на північний захід від Луганська).

14 та 15 вересня Місія і далі сприяла забезпеченню роботи ДФС. Попри надані гарантії безпеки, камера СММ на ДФС зафіксувала порушення режиму припинення вогню, зокрема приблизно 210 вибухів невизначеного походження на відстані від 200 м до 1 км на південь від камери.

15 вересня СММ продовжувала здійснювати моніторинг безпекової ситуації в районі насосної станції біля н.п. Василівка (непідконтрольний урядові, 20 км на північ від Донецька).

Місія продовжувала стежити за ситуацією в Херсоні, Одесі, Львові, Івано-Франківську, Харкові, Дніпрі, Чернівцях і Києві.

### **\*Обмеження свободи пересування та інші перешкоди у виконанні мандата СММ**

*Робота з моніторингу та свобода пересування СММ обмежені загрозами у сфері безпеки, включаючи ризики, пов'язані з наявністю мін і невибухлих боєприпасів, а також іншими перешкодами, які щодня змінюються. Мандат СММ передбачає вільний і безпечний доступ по всій Україні. Усі підписанти Комплексу заходів погодилися з необхідністю вільного та безпечного доступу, а також із тим, що обмеження свободи пересування СММ є порушенням і що на такі порушення необхідно швидко реагувати. Вони також дійшли згоди, що СЦКК повинен сприяти такому реагуванню та здійснювати загальну координацію робіт з розмінування. Однак збройні формування в окремих районах Донецької та Луганської областей часто відмовляють СММ у доступі до районів, прилеглих до непідконтрольних урядові ділянок кордону України (наприклад, див. [Щоденний звіт СММ від 14 вересня 2019 року](#)). Діяльність СММ у Донецькій та Луганській областях, як і раніше, залишалася обмеженою після того, як [23 квітня 2017 року поблизу Пришиба стався інцидент, який призвів до загибелі людини](#). Унаслідок цього спроможність Місії вести спостереження залишалася обмеженою.*



### Заборона доступу:

- 14 та 15 вересня на блокпості, розташованому за 800 м на північ від н. п. Заїченко (непідконтрольний урядові, 26 км на північний схід від Маріуполя), двоє озброєних членів збройних формувань [вкотре](#) відмовили патрулю Місії у проїзді в західному та південному напрямках, пояснивши це тим, що «тривають роботи з розмінування».
- 14 та 15 вересня на дорозі приблизно за 2,5 км на північ від н. п. Петрівське (непідконтрольний урядові, 41 км на південь від Донецька) автокран, що піднімав бетонні блоки, заблокував проїзд патруля Місії. Через цю заборону доступу спостерігачам не вдалося дістатися до місця, де встановлена камера СММ у Петрівському.

### *Регулярні обмеження на ділянках розведення сил і засобів і через міни/невибухлі боєприпаси:*

- Не здійснивши суцільного розмінування та вилучення невибухлих боєприпасів, сторони і далі відмовляли СММ у необмеженому доступі до ділянок розведення в районі Золотого та Петрівського, а також у можливості пересуватися окремими дорогами, які раніше були визначені як важливі для здійснення Місією ефективного моніторингу та для пересування цивільних осіб.

### Інші перешкоди:

- Увечері 13 та в ніч на 14 вересня БПЛА СММ дальнього радіуса дії втрачав сигнал GPS внаслідок дії перешкод, за оцінкою, через можливе глушіння під час польоту між н. п. Дворіччя (підконтрольний урядові, 80 км на північ від Донецька) та н. п. Капітанове (підконтрольний урядові, 49 км на північний захід від Луганська)<sup>9</sup>.

---

<sup>9</sup> Глушіння сигналу могло здійснюватися з будь-якого місця в радіусі кількох кілометрів від місцеположень БПЛА.

Таблиця озброєння, розміщеного з порушенням ліній відведення станом на 15 вересня 2019 р.

Дата	К-ть одиниць озброєння	Вид озброєння	Місце	Джерело спостереження
<b>підконтрольні урядові райони</b>				
13.09.2019	4	буксирувана гаубиця (2А36 «Гіацинт-Б», 152 мм)	н. п. Херсонес (87 км на південь від Донецька)	міні-БПЛА
13.09.2019	1	зенітний ракетний комплекс (9К35 «Стріла-10»)	н. п. Пищевик (25 км на північний схід від Маріуполя; для ознайомлення з попередніми спостереженнями в цьому районі див. <a href="#">Щоденний звіт СММ від 22 липня 2019 року</a> )	міні-БПЛА
<b>непідконтрольні урядові райони</b>				
09.09.2019	25	самохідна гаубиця (невстановленого типу)	на полігоні біля н. п. Шимшинівка (27 км на південний захід від Луганська; для ознайомлення з попередніми спостереженнями див. <a href="#">Щоденний звіт СММ від 29 серпня 2019 року</a> ).	повітряне спостереження
09.09.2019	8	реактивна система залпового вогню		
14.09.2019	7	буксирувана гаубиця (Д-30 «Жаба», 122 мм)	н. п. Михайлівка (74 км на південний схід від Донецька)	патруль
14.09.2019	1	самохідна гаубиця (2С3 «Акація», 152 мм)	в аеропорту біля Луганська (приблизно за 2 км на північ від н. п. Переможне (19 км на південь від Луганська))	патруль
	7	самохідна гаубиця (2С1 «Гвоздика», 122 мм)		
	6	буксирувана гаубиця (2А65 «Мста-Б», 152 мм)		
	5	буксирувана гаубиця (Д-30 «Жаба», 122 мм)		
	7	реактивна система залпового вогню (БМ-21 «Град», 122 мм)		
	2	протитанкова гармата (БС-3, 100 мм; МТ-12 «Рапіра», 100 мм)		

Озброєння, розміщене за лініями відведення, однак за межами виділених місць зберігання озброєння

Дата	К-ть одиниць озброєння	Вид озброєння	Місце	Джерело спостереження
<b>підконтрольні урядові райони</b>				
13.09.2019	4	самохідна гаубиця (2С3 «Акація», 152 мм)	на території військового об'єкта в н. п. Дворіччя (80 км на північ від Донецька)	БПЛА дальнього радіуса дії
13.09.2019	9	буксирувана гаубиця (Д-30 «Жаба», 152 мм)		
13.09.2019	3	танк (невстановленого типу)	н. п. Дмитрівка (43 км на північ від Луганська)	БПЛА дальнього радіуса дії
13.09.2019	4	танк (Т-64)	неподалік від н. п. Новооленівка (48 км на північний захід від Донецька)	патруль
14.09.2019	4	танк (невстановленого типу)	на залізничній станції в н. п. Костянтинівка (60 км на північ від Донецька)	патруль
13.09.2019	6	танк (Т-64)	на залізничній станції в н. п. Бахмут (кол. Артемівськ; 67 км на північ від Донецька)	БПЛА дальнього радіуса дії
14.09.2019	6	танк (Т-64)		
<b>непідконтрольні урядові райони</b>				
09.09.2019	2	танк (невстановленого типу)	на полігоні біля н. п. Шимшинівка (27 км на південний захід від Луганська; для ознайомлення з попередніми спостереженнями див. <a href="#">Щоденний звіт СММ від 29 серпня 2019 року</a> )	повітряне спостереження
09.09.2019	26	танк (невстановленого типу)	на полігоні біля н. п. Тернове (57 км на схід від Донецька; для ознайомлення з попередніми спостереженнями див. <a href="#">Щоденний звіт СММ від 24 серпня 2019 року</a> ).	повітряне спостереження
14.09.2019	17	танк (Т-64 — 8 од.; Т-72 — 9 од.)	в аеропорту південніше Луганська (приблизно за	патруль

Дата	К-ть одиниць озброєння	Вид озброєння	Місце	Джерело спостереження
	7	зенітний ракетний комплекс (9К35 «Стріла-10»)	2 км на північ від н. п. Переможне (19 км на південь від Луганська)	
	1	міномет (2Б11 «Сани», 120 мм)		
	1	буксирований міномет (2Б9 «Волошка», 82 мм)		

Інше зафіксоване озброєння<sup>10</sup>

Дата	К-ть одиниць озброєння	Вид озброєння	Місце	Джерело спостереження
<b>непідконтрольні урядові райони</b>				
09.09.2019	1	буксирувана гаубиця чи міномет (невстановленого типу)	на полігоні біля н. п. Шимшинівка (27 км на південний захід від Луганська; див. вище)	повітряне спостереження
09.09.2019	3	самохідна гаубиця або артилерійська гармата (невстановленого типу)	на полігоні поблизу н. п. Тернове (57 км на схід від Донецька; див. вище)	повітряне спостереження
09.09.2019	4	буксирувана гаубиця або міномет (невстановленого типу)		

<sup>10</sup> СММ не змогла визначити, чи згадане в цьому розділі озброєння було розміщене з порушеннями ліній відведення через відсутність інформації про калібр цього озброєння.

Таблиця порушень режиму припинення вогню станом на 15 вересня 2019 р.<sup>11</sup>

Місце розміщення СММ	Місце події	Спосіб	К-ть	Спостереження	Опис	Озброння	Дата, час
Камера СММ на Донецькій фільтрувальній станції (15 км на Пн від Донецька)	0,8–1 км на Пд	зафіксувала	10	снаряд	Зх–Сх (зрикошетив)	Н/Д	13.09, 20:43
	0,3–0,6 км на Пд	зафіксувала	1	вибух	невизначеного походження	Н/Д	13.09, 20:46
	0,3–0,6 км на ПдПдСх	зафіксувала	1	вибух	невизначеного походження	Н/Д	13.09, 20:46
	0,2–0,4 км на ПдПдЗх	зафіксувала	7	спалах дульного полум'я		Н/Д	13.09, 20:51
	0,3–0,6 км на Пд	зафіксувала	1	вибух	невизначеного походження	Н/Д	13.09, 20:52
	0,3–0,6 км на ПдПдЗх	зафіксувала	9	спалах дульного полум'я		Н/Д	13.09, 20:58
	0,3–0,6 км на Пд	зафіксувала	5	вибух	розрив	Н/Д	13.09, 20:58
	0,3–0,6 км на ПдПдСх	зафіксувала	1	вибух	невизначеного походження	Н/Д	13.09, 20:58
	0,3–0,6 км на ПдПдЗх	зафіксувала	6	вибух	невизначеного походження	Н/Д	13.09, 20:59
	0,3–0,6 км на Пд	зафіксувала	2	спалах дульного полум'я		Н/Д	13.09, 21:00
	0,3–0,6 км на ПдПдЗх	зафіксувала	10	вибух	невизначеного походження	Н/Д	13.09, 21:00
	0,3–0,6 км на ПдПдЗх	зафіксувала	15	спалах дульного полум'я		стрілецька зброя	13.09, 21:01
	0,3–0,6 км на ПдПдЗх	зафіксувала	4	вибух	невизначеного походження	Н/Д	13.09, 21:01
	0,3–0,6 км на Пд	зафіксувала	1	спалах дульного полум'я		Н/Д	13.09, 21:02
	0,3–0,6 км на ПдПдЗх	зафіксувала	2	вибух	невизначеного походження	Н/Д	13.09, 21:02
	0,3–0,6 км на ПдПдЗх	зафіксувала	7	спалах дульного полум'я		Н/Д	13.09, 21:02
	0,3–0,6 км на ПдПдЗх	зафіксувала	1	вибух	невизначеного походження	Н/Д	13.09, 21:04
	0,8–1 км на ПдПдСх	зафіксувала	2	спалах дульного полум'я		Н/Д	13.09, 21:07
	0,3–0,6 км на ПдПдЗх	зафіксувала	2	спалах дульного полум'я		Н/Д	13.09, 21:07
	0,3–0,6 км на ПдПдЗх	зафіксувала	1	вибух	невизначеного походження	Н/Д	13.09, 21:08
	0,3–0,6 км на ПдПдЗх	зафіксувала	3	вибух	невизначеного походження	Н/Д	13.09, 21:09
	0,3–0,6 км на Пд	зафіксувала	3	вибух	невизначеного походження	Н/Д	13.09, 21:09
	0,3–0,6 км на ПдПдСх	зафіксувала	1	вибух	невизначеного походження	Н/Д	13.09, 21:09
	0,8–1 км на ПдПдЗх	зафіксувала	1	снаряд	ЗхПнЗх–СхПдСх	Н/Д	13.09, 21:10
	0,3–0,6 км на ПдПдЗх	зафіксувала	1	вибух	невизначеного походження	Н/Д	13.09, 21:15
	0,3–0,6 км на ПдПдЗх	зафіксувала	3	вибух	вихідний вогонь	Н/Д	13.09, 21:16
	0,3–0,6 км на ПдПдЗх	зафіксувала	2	вибух	подальший розрив	Н/Д	13.09, 21:16
	0,3–0,6 км на Пд	зафіксувала	13	спалах дульного полум'я		Н/Д	13.09, 21:17
	0,3–0,6 км на Зх	зафіксувала	13	вибух	після зазначеної вище події	Н/Д	13.09, 21:17
	0,3–0,6 км на Зх	зафіксувала	9	вибух	невизначеного походження	Н/Д	13.09, 21:17
0,8–1,4 км на ПдПдЗх	зафіксувала	1	снаряд	ЗхПнЗх–СхПдСх	Н/Д	13.09, 21:17	
0,3–0,6 км на Пд	зафіксувала	4	вибух	розрив	Н/Д	13.09, 21:17	
0,3–0,6 км на Пд	зафіксувала	1	вибух	розрив	Н/Д	13.09, 21:17	
0,3–0,6 км на ПдПдЗх	зафіксувала	1	вибух	вихідний вогонь	Н/Д	13.09, 21:17	
0,2–0,4 км на Пд	зафіксувала	1	вибух	розрив	Н/Д	13.09, 21:17	

<sup>11</sup> У таблиці вказані лише ті інциденти, які спостерігачі СММ бачили/чули особисто, а також ті випадки, які СММ оцінює як навчання з бойовою стрільбою, контрольовані вибухи і т.д. Зазначені деталі, що вказані — а саме відстань, напрям, тип зброї і т.д. — базуються на оцінках, зроблених спостерігачами на місцях, і необов'язково завжди є точними. Напис «невідомо» (Н/Д) означає, що СММ не змогла підтвердити таку інформацію у зв'язку з відстанню, погодними умовами та/або з інших причин. Порушення режиму припинення вогню, зафіксовані паралельно декількома патрулями, відображаються у таблиці лише один раз.

Місце розміщення СММ	Місце події	Спосіб	К-ть	Спостереження	Опис	Озброння	Дата, час
	0,3–0,6 км на ПдПдЗх	зафіксувала	2	вибух	невизначеного походження	Н/Д	13.09, 21:18
	0,8–1,2 км на ПдПдСх	зафіксувала	1	вибух	невизначеного походження	Н/Д	13.09, 21:18
	0,8–1,2 км на Пд	зафіксувала	1	снаряд	Зх–Сх	Н/Д	13.09, 21:18
	0,3–0,6 км на Пд	зафіксувала	1	вибух	невизначеного походження	Н/Д	13.09, 21:18
	0,8–1,2 км на Пд	зафіксувала	6	вибух	невизначеного походження	Н/Д	13.09, 21:19
	0,3–0,6 км на ПдПдЗх	зафіксувала	1	вибух	невизначеного походження	Н/Д	13.09, 21:20
	0,8–1,2 км на Пд	зафіксувала	8	вибух	невизначеного походження	Н/Д	13.09, 21:21
	0,8–1,2 км на ПдПдСх	зафіксувала	3	вибух	невизначеного походження	Н/Д	13.09, 21:21
	0,3–0,6 км на ПдПдЗх	зафіксувала	3	вибух	невизначеного походження	Н/Д	13.09, 21:21
	0,8–1,2 км на Пд	зафіксувала	4	вибух	невизначеного походження	Н/Д	13.09, 21:22
	0,2–0,6 км на Пд	зафіксувала	18	снаряд	ЗхПдЗх–СхПнСх	Н/Д	13.09, 21:22
	0,8–1,2 км на Пд	зафіксувала	2	вибух	невизначеного походження	Н/Д	13.09, 21:23
	0,2–0,6 км на Пд	зафіксувала	18	снаряд	ЗхПдЗх–СхПнСх	Н/Д	13.09, 21:23
	0,3–0,6 км на ПдПдЗх	зафіксувала	8	вибух	вихідний вогонь	Н/Д	13.09, 21:23
	0,2–0,6 км на Пд	зафіксувала	1	снаряд		Н/Д	13.09, 21:24
	0,3–0,6 км на Пд	зафіксувала	2	спалах дульного полум'я		Н/Д	13.09, 21:24
	0,3–0,6 км на Пд	зафіксувала	1	вибух	невизначеного походження	Н/Д	13.09, 21:24
	0,3–0,6 км на Пд	зафіксувала	11	снаряд	ЗхПдЗх–СхПнСх	Н/Д	13.09, 21:24
	0,2–0,6 км на Пд	зафіксувала	17	снаряд	ЗхПнЗх–СхПдСх	Н/Д	13.09, 21:25
	0,2–0,6 км на Пд	зафіксувала	2	снаряд	Зх–Сх	Н/Д	13.09, 21:25
	0,3–0,6 км на ПдПдЗх	зафіксувала	1	вибух	невизначеного походження	Н/Д	13.09, 21:25
	0,8–1,2 км на ПдПдЗх	зафіксувала	1	вибух	невизначеного походження	Н/Д	13.09, 21:30
	0,3–0,6 км на Пд	зафіксувала	1	вибух	невизначеного походження	Н/Д	13.09, 21:35
	0,3–0,6 км на Пд	зафіксувала	1	вибух	невизначеного походження	Н/Д	13.09, 21:36
	0,3–0,6 км на ПдПдСх	зафіксувала	1	вибух	невизначеного походження	Н/Д	13.09, 21:36
	0,3–0,6 км на ПдПдЗх	зафіксувала	2	вибух	невизначеного походження	Н/Д	13.09, 21:38
	0,8–1,2 км на ПдПдСх	зафіксувала	1	вибух	невизначеного походження	Н/Д	13.09, 21:38
	1–2 км на ПдПдЗх	зафіксувала	1	снаряд	Зх–Сх	Н/Д	13.09, 21:39
	0,3–0,6 км на Пд	зафіксувала	2	вибух	невизначеного походження	Н/Д	13.09, 21:40
	0,3–0,6 км на ПдПдЗх	зафіксувала	3	спалах дульного полум'я		Н/Д	13.09, 21:40
	0,3–0,6 км на Пд	зафіксувала	16	снаряд	Зх–Сх	Н/Д	13.09, 21:40
	0,3–0,6 км на Пд	зафіксувала	13	снаряд	Зх–Сх	Н/Д	13.09, 21:41
	0,3–0,6 км на Пд	зафіксувала	11	снаряд	Зх–Сх	Н/Д	13.09, 21:42
	0,3–0,6 км на Пд	зафіксувала	1	вибух	невизначеного походження	Н/Д	13.09, 21:42
	1–2 км на ПдПдЗх	зафіксувала	1	снаряд	Зх–Сх	Н/Д	13.09, 21:44
	0,3–0,6 км на Пд	зафіксувала	1	вибух	невизначеного походження	Н/Д	13.09, 21:44
	0,3–0,6 км на ПдПдЗх	зафіксувала	2	вибух	невизначеного походження	Н/Д	13.09, 21:44
	1–2 км на Пд	зафіксувала	1	освітлювальна ракета	випущена(-ий) угору	Н/Д	13.09, 22:38
	1–2 км на ПдПдЗх	зафіксувала	3	вибух	невизначеного походження	Н/Д	14.09, 01:34
Камера СММ за 1,5 км на ПнСх від н. п. Гнучове (підконтрольний уряду, 20 км на ПнСх від Маріуполя)	4–6 км на СхПдСх	зафіксувала	1	снаряд	ПдПдЗх–ПнПнСх	Н/Д	13.09, 20:13
	4–6 км на СхПдСх	зафіксувала	1	вибух	невизначеного походження	Н/Д	13.09, 20:24
	4–6 км на СхПдСх	зафіксувала	2	снаряд	випущена(-ий) угору	Н/Д	13.09, 20:26
	4–6 км на СхПдСх	зафіксувала	1	черга	випущена(-ий) угору	Н/Д	13.09, 21:33
	4–6 км на СхПнСх	зафіксувала	1	снаряд	Пн–Пд	Н/Д	13.09, 21:59
	4–6 км на СхПнСх	зафіксувала	1	снаряд	Пн–Пд	Н/Д	13.09, 23:01

Місце розміщення СММ	Місце події	Спосіб	К-ть	Спостереження	Опис	Озброння	Дата, час
	4–6 км на СхПнСх	зафіксувала	1	снаряд	випущена(-ий) угору	Н/Д	13.09, 23:01
	4–6 км на СхПнСх	зафіксувала	3	снаряд	Пн–Пд	Н/Д	13.09, 23:02
	4–6 км на ПнСх	зафіксувала	1	освітлювальна ракета	випущений(-а) вгору (також зафіксовано камерою в Ломакиному)	Н/Д	14.09, 03:27
Камера СММ на Сх від н. п. Ломакине (підконтрольний уряду, 15 км на ПнСх від Маріуполя)	3–4 км на СхПнСх	зафіксувала	1	вибух	розрив	Н/Д	13.09, 19:08
	4–5 км на СхПнСх	зафіксувала	1	снаряд	випущена(-ий) угору	Н/Д	13.09, 19:23
	4–5 км на ПнСх	зафіксувала	1	снаряд	ПдСх–ПнЗх	Н/Д	13.09, 19:38
	3–5 км на ПнСх	зафіксувала	1	снаряд	ПдСх–ПнЗх	Н/Д	13.09, 21:21
Камера СММ на КПВВ біля н. п. Майорськ (підконтрольний уряду, 45 км на ПнСх від Донецька)	1–3 км на Сх	зафіксувала	1	вибух	невизначеного походження	Н/Д	13.09, 20:29
	1–3 км на Сх	зафіксувала	1	вибух	вибух у повітрі	Н/Д	13.09, 20:50
	10–14 км на Сх	зафіксувала	1	освітлювальна ракета	випущена(-ий) угору	Н/Д	13.09, 21:32
	1–3 км на СхПнСх	зафіксувала	3	снаряд	ПнПнЗх–ПдПдСх	Н/Д	13.09, 22:09
	1–3 км на СхПнСх	зафіксувала	4	снаряд	ПнПнЗх–ПдПдСх	Н/Д	13.09, 22:10
	1–3 км на СхПнСх	зафіксувала	2	снаряд	ПнПнЗх–ПдПдСх	Н/Д	13.09, 22:12
	1–3 км на СхПнСх	зафіксувала	7	снаряд	ПнПнЗх–ПдПдСх	Н/Д	13.09, 22:13
	1–3 км на СхПнСх	зафіксувала	1	снаряд	ПнПнЗх–ПдПдСх	Н/Д	13.09, 22:14
	2–4 км на СхПнСх	зафіксувала	3	снаряд	СхПдСх–ЗхПнЗх	Н/Д	13.09, 23:11
	1–3 км на СхПнСх	зафіксувала	2	снаряд	ПнПнЗх–ПдПдСх	Н/Д	13.09, 23:15
	1–3 км на СхПнСх	зафіксувала	4	снаряд	ПнПнЗх–ПдПдСх	Н/Д	13.09, 23:17
	1–3 км на СхПнСх	зафіксувала	3	снаряд	ЗхПдЗх–СхПнСх	Н/Д	13.09, 23:18
Камера СММ на КПВВ біля н. п. Пищевик (підконтрольний уряду, 25 км на ПнСх від Маріуполя)	1–3 км на СхПнСх	зафіксувала	1	снаряд	ПнЗх–ПдСх	Н/Д	13.09, 23:19
	3–5 км на ПдПдСх	зафіксувала	4	снаряд	Зх–Сх	Н/Д	13.09, 20:14
	3–5 км на ПдПдСх	зафіксувала	1	снаряд	Зх–Сх	Н/Д	13.09, 20:15
	3–5 км на Пд	зафіксувала	1	черга	випущена(-ий) угору	Н/Д	13.09, 20:19
	3–5 км на ПдПдСх	зафіксувала	2	снаряд	Зх–Сх	Н/Д	13.09, 20:25
	3–5 км на ПдПдСх	зафіксувала	11	снаряд	Зх–Сх	Н/Д	13.09, 20:26
	3–5 км на Пд	зафіксувала	2	снаряд	випущена(-ий) угору	Н/Д	13.09, 20:26
	3–5 км на Пд	зафіксувала	1	снаряд	випущена(-ий) угору	Н/Д	13.09, 22:23
	3–5 км на Пд	зафіксувала	4	снаряд	випущена(-ий) угору	Н/Д	13.09, 22:26
	3–5 км на Пд	зафіксувала	10	снаряд	Зх–Сх	Н/Д	13.09, 22:26
	3–5 км на Пд	зафіксувала	2	снаряд	Зх–Сх	Н/Д	13.09, 22:27
	3–5 км на Пд	зафіксувала	5	снаряд	Зх–Сх	Н/Д	13.09, 22:28
	3–5 км на Пд	зафіксувала	1	снаряд	Зх–Сх	Н/Д	13.09, 22:30
	3–5 км на Пд	зафіксувала	3	снаряд	Зх–Сх	Н/Д	13.09, 22:31
1–3 км на Пд	зафіксувала	2	снаряд	Зх–Сх	Н/Д	13.09, 22:33	
Камера СММ у н. п. Світлодарськ (підконтрольний уряду, 57 км на ПнСх від Донецька)	5–7 км на Сх	зафіксувала	1	вибух	невизначеного походження	Н/Д	13.09, 21:04
Приблизно 1 км на ПнЗх від залізничного вокзалу в н. п. Ясинувата (непідконтрольний уряду, 16 км на ПнСх від Донецька)	2 км на ПдЗх	чули	5	постріл		стрілецька зброя	14.09, 09:20–09:23
	2–3 км на ПнПнЗх	чули	1	постріл		великокаліберний кулемет	14.09, 09:22
	2–3 км на Пн	чули	8	постріл		стрілецька зброя	14.09, 12:20–12:25
	2–3 км на Зх	чули	1	вибух	невизначеного походження	Н/Д	14.09, 11:08
Приблизно 1 км на ПнПнСх від центрального залізничного вокзалу Донецька (непідконтрольний уряду, 6 км на ПнЗх від центру міста)	1–2 км на ПнПнСх	чули	30	постріли та черги		стрілецька зброя	14.09, 13:35
	2–3 км на ПнПнСх	чули	1	вибух	невизначеного походження	Н/Д	14.09, 13:40
н. п. Мар'їнка (підконтрольний уряду, 23 км на ПдЗх від Донецька)	2–3 км на ПдЗх	чули	21	черга		стрілецька зброя	14.09, 13:01–13:05
	2–3 км на ПдЗх	чули	27	постріл		стрілецька зброя	14.09, 13:01–13:05
	2–3 км на ПдСх	чули	12	постріл		стрілецька зброя	14.09, 13:22
н. п. Богданівка (підконтрольний уряду, 41 км на ПдЗх від Донецька)	0,5 км на Зх	чули	3	черга	за оцінкою, за межами ділянки розведення в районі Петрівського	стрілецька зброя	14.09, 09:50
	0,5 км на Зх	чули	6	вибух	невизначеного походження (за оцінкою, за межами ділянки розведення в районі Петрівського)	Н/Д	14.09, 11:13–11:15



Місце розміщення СММ	Місце події	Спосіб	К-ть	Спостереження	Опис	Озброєння	Дата, час
н. п. Світлодарськ (підконтрольний уряду, 57 км на ПнСх від Донецька)	2–3 км на ПдСх	чули	2	черга		великокаліберний кулемет	13.09, 18:39
	1–3 км на ПдСх	чули	3	черга		стрілецька зброя	13.09, 18:43
	2–4 км на ПдСх	чули	4	вибух	невизначеного походження	Н/Д	13.09, 18:54
	1–3 км на ПдСх	чули	2	черга		стрілецька зброя	13.09, 19:30
	1–2 км на ПдСх	чули	4	черга		стрілецька зброя	13.09, 19:44
	1–2 км на ПдСх	чули	4	постріл		стрілецька зброя	13.09, 19:44
	1–3 км на ПдСх	чули	30	черга		стрілецька зброя	13.09, 19:48–19:52
	2–4 км на ПдСх	чули	4	вибух	невизначеного походження	Н/Д	13.09, 19:53
	1–2 км на ПдСх	чули	4	постріл		стрілецька зброя	13.09, 19:53
	2–3 км на ПдСх	чули	11	черга		стрілецька зброя	13.09, 19:55
	1–2 км на ПдСх	чули	4	постріл		стрілецька зброя	13.09, 19:55
	2–3 км на Пд	чули	18	черга		стрілецька зброя	13.09, 19:57–19:59
	2–4 км на Пд	чули	3	вибух	невизначеного походження	Н/Д	13.09, 19:59
	2–3 км на Пд	чули	34	черга		стрілецька зброя	13.09, 20:00–20:03
	2–4 км на Пд	чули	3	вибух	невизначеного походження	Н/Д	13.09, 20:01
	2–3 км на Пд	чули	2	черга		стрілецька зброя	13.09, 20:05
	2–4 км на Пд	чули	6	вибух	невизначеного походження	Н/Д	13.09, 20:17
	1–3 км на Пд	чули	2	вибух	невизначеного походження	Н/Д	13.09, 20:20
	3–5 км на Пд	чули	1	вибух	невизначеного походження	Н/Д	13.09, 20:22
	2–3 км на ПдСх	чули	3	черга		стрілецька зброя	13.09, 20:27
	2–3 км на ПдСх	чули	3	черга		стрілецька зброя	13.09, 20:31
	6–8 км на СхПдСх	чули	2	вибух	невизначеного походження	Н/Д	13.09, 20:32
	1–2 км на ПдСх	чули	5	постріл		стрілецька зброя	13.09, 20:36
	1–2 км на ПдПдЗх	чули	6	постріл		стрілецька зброя	13.09, 20:46
	1–2 км на ПдПдЗх	чули	6	постріл		стрілецька зброя	13.09, 20:48
	3–5 км на ПдСх	чули	1	вибух	невизначеного походження	Н/Д	13.09, 21:11
	2–3 км на ПдСх	чули	6	черга		стрілецька зброя	13.09, 21:34
	1–2 км на ПдСх	чули	4	постріл		стрілецька зброя	13.09, 21:36
	2–3 км на ПдСх	чули	9	черга		стрілецька зброя	13.09, 21:37
	3–5 км на ПдСх	чули	1	вибух	невизначеного походження	Н/Д	13.09, 21:38
	2–3 км на ПдПдСх	чули	33	черга		стрілецька зброя	13.09, 21:39–21:42
	1–2 км на ПдПдСх	чули	3	черга		стрілецька зброя	13.09, 21:45
	1–2 км на ПдПдСх	чули	11	черга		стрілецька зброя	13.09, 21:47–21:48
	1–2 км на ПдСх	чули	36	черга		стрілецька зброя	13.09, 21:49–21:51
	1–2 км на ПдСх	чули	9	постріл		стрілецька зброя	13.09, 21:51
	1–2 км на ПдСх	чули	25	черга		великокаліберний кулемет	13.09, 21:54–21:55
	1–2 км на ПдСх	чули	10	постріл		стрілецька зброя	13.09, 21:55
	2–3 км на ПдСх	чули	13	черга		стрілецька зброя	13.09, 21:55
	2–4 км на Пд	чули	5	вибух	невизначеного походження	Н/Д	13.09, 21:57
	2–3 км на Пд	чули	32	черга		стрілецька зброя	13.09, 21:57–21:58
	2–4 км на Пд	чули	3	вибух	невизначеного походження	Н/Д	13.09, 21:58
	2–4 км на Пд	чули	1	вибух	невизначеного походження	Н/Д	13.09, 21:59
2–3 км на ПдПдЗх	чули	8	черга		великокаліберний кулемет	13.09, 22:00	
1–2 км на ПдПдЗх	чули	5	черга		стрілецька зброя	13.09, 22:00	
2–4 км на ПдПдЗх	чули	2	вибух	невизначеного походження	Н/Д	13.09, 22:01	
1–2 км на ПдПдЗх	чули	20	постріл		стрілецька зброя	13.09, 22:01–22:02	
1–3 км на ПдПдЗх	чули	3	черга		стрілецька зброя	13.09, 22:02	

Місце розміщення СММ	Місце події	Спосіб	К-ть	Спостереження	Опис	Озброєння	Дата, час
	3–5 км на ПдПдЗх	чули	2	вибух	невизначеного походження	Н/Д	13.09, 22:24
	2–3 км на ПдСх	чули	8	черга		стрілецька зброя	13.09, 22:33
	2–3 км на ПдСх	чули	3	черга		стрілецька зброя	13.09, 22:42
	1–2 км на ПдСх	чули	1	постріл		стрілецька зброя	13.09, 22:56
	3–5 км на ПдСх	чули	1	вибух	невизначеного походження	Н/Д	13.09, 23:46
	2–3 км на Пд	чули	2	вибух	невизначеного походження	Н/Д	14.09, 07:55
	2–3 км на СхПдСх	чули	4	черга		стрілецька зброя	14.09, 08:33
	3–5 км на ПдПдЗх	чули	1	вибух	невизначеного походження	Н/Д	14.09, 12:05
Пд околиця н. п. Золоте-5 (Михайлівка; непідконтрольний уряду, 58 км на ПнЗх від Луганська)	1–2 км на ПнПнЗх	чули	5	вибух	невизначеного походження (за оцінкою, за межами ділянки розведення; порушення режиму припинення вогню було також зафіксовано патрулем у підконтрольних уряду районах)	Н/Д	14.09, 11:18–11:24
Зх околиця н. п. Сміле (31 км на ПнЗх від Луганська)	1–2 км на ПдЗх	чули	24	постріл		стрілецька зброя	14.09, 12:58–13:04
Камера СММ у н. п. Авдіївка (підконтрольний уряду, 17 км на Пн від Донецька)	4–6 км на ПдСх	зафіксувала	1	освітлювальна ракета	випущена(-ий) угору	Н/Д	14.09, 21:25
Камера СММ на Донецькій фільтрувальній станції (15 км на Пн від Донецька)	0,8–1,2 км на Пд	зафіксувала	1	спалах дульного полум'я		Н/Д	14.09, 23:15
	0,5–1 км на Пд	зафіксувала	3	снаряд	Зх–Сх	Н/Д	14.09, 23:29
	0,5–1 км на ПдПдСх	зафіксувала	4	спалах дульного полум'я		Н/Д	14.09, 23:30
	0,3–0,5 км на ПдПдЗх	зафіксувала	1	вибух	невизначеного походження	Н/Д	14.09, 23:30
	0,3–0,5 км на Пд	зафіксувала	2	вибух	невизначеного походження	Н/Д	14.09, 23:30
	0,3–0,5 км на ПдПдЗх	зафіксувала	4	спалах дульного полум'я		Н/Д	14.09, 23:30
	0,3–0,5 км на Пд	зафіксувала	2	снаряд	Зх–Сх (після зазначеної вище події)	Н/Д	14.09, 23:30
	0,3–0,5 км на Пд	зафіксувала	1	снаряд	Зх–Сх	Н/Д	14.09, 23:30
	0,3–0,5 км на ПдПдЗх	зафіксувала	3	спалах дульного полум'я		Н/Д	14.09, 23:31
	0,3–0,5 км на ПдПдСх	зафіксувала	3	вибух	невизначеного походження	Н/Д	14.09, 23:31
	0,3–0,5 км на ПдПдЗх	зафіксувала	1	вибух	невизначеного походження	Н/Д	14.09, 23:31
	0,3–0,5 км на Пд	зафіксувала	1	снаряд	Зх–Сх	Н/Д	14.09, 23:32
	0,3–0,5 км на ПдПдЗх	зафіксувала	1	спалах дульного полум'я		Н/Д	14.09, 23:32
	0,3–0,5 км на ПдПдЗх	зафіксувала	1	вибух	невизначеного походження	Н/Д	14.09, 23:32
	0,5–1 км на ПдПдСх	зафіксувала	2	вибух	невизначеного походження	Н/Д	14.09, 23:33
	0,5–1 км на Пд	зафіксувала	1	вибух	невизначеного походження	Н/Д	14.09, 23:34
	0,3–0,5 км на ПдПдЗх	зафіксувала	3	вибух	невизначеного походження	Н/Д	14.09, 23:34
	0,3–0,5 км на ПдПдЗх	зафіксувала	2	спалах дульного полум'я		Н/Д	14.09, 23:34
	0,3–0,5 км на Пд	зафіксувала	2	вибух	невизначеного походження	Н/Д	14.09, 23:35
	0,3–0,5 км на ПдПдЗх	зафіксувала	1	вибух	невизначеного походження	Н/Д	14.09, 23:35
	0,5–1 км на Пд	зафіксувала	1	снаряд	Зх–Сх	Н/Д	14.09, 23:35
	0,2–0,4 км на Пд	зафіксувала	1	спалах дульного полум'я		Н/Д	14.09, 23:38
0,3–0,5 км на ПдПдЗх	зафіксувала	16	спалах дульного полум'я		Н/Д	15.09, 00:29	
0,3–0,5 км на ПдПдЗх	зафіксувала	5	вибух	невизначеного походження	Н/Д	15.09, 00:29	

Місце розміщення СММ	Місце події	Спосіб	К-ть	Спостереження	Опис	Озброння	Дата, час
	0,5–0,8 км на Пд	зафіксувала	5	вибух	невизначеного походження	Н/Д	15.09, 00:29
	0,3–0,8 км на Пд	зафіксувала	9	снаряд	ЗхПнЗх–СхПдСх	Н/Д	15.09, 00:29
	0,3–0,8 км на ПдПдЗх	зафіксувала	4	спалах дульного полум'я		Н/Д	15.09, 00:30
	0,3–0,8 км на Пд	зафіксувала	19	снаряд	Зх–Сх	Н/Д	15.09, 00:30
	0,5–1 км на Пд	зафіксувала	5	спалах дульного полум'я		Н/Д	15.09, 00:30
	0,3–1 км на ПдПдСх	зафіксувала	3	вибух	невизначеного походження	Н/Д	15.09, 00:30
	0,5–1 км на ПдПдСх	зафіксувала	1	спалах дульного полум'я		Н/Д	15.09, 00:31
	0,3–0,5 км на ПдПдЗх	зафіксувала	2	спалах дульного полум'я		Н/Д	15.09, 00:31
	0,3–1 км на ПдПдЗх	зафіксувала	1	снаряд	ПнЗх–ПдСх	Н/Д	15.09, 00:31
	0,3–0,5 км на ПдПдЗх	зафіксувала	1	вибух	невизначеного походження	Н/Д	15.09, 00:32
	0,7–1,2 км на Пд	зафіксувала	2	вибух	невизначеного походження	Н/Д	15.09, 00:32
	0,3–0,7 км на Пд	зафіксувала	25	снаряд	Зх–Сх	Н/Д	15.09, 00:32
	0,3–0,7 км на Пд	зафіксувала	11	снаряд	Зх–Сх	Н/Д	15.09, 00:33
	0,3–0,7 км на ПдПдЗх	зафіксувала	2	спалах дульного полум'я		Н/Д	15.09, 00:33
	0,3–0,7 км на ПдПдСх	зафіксувала	2	вибух	невизначеного походження	Н/Д	15.09, 00:33
	0,2–0,4 км на ПдПдЗх	зафіксувала	4	спалах дульного полум'я		Н/Д	15.09, 00:34
	0,8–1,2 км на Пд	зафіксувала	1	вибух	після зазначеної вище події	Н/Д	15.09, 00:35
	0,3–0,6 км на ПдПдЗх	зафіксувала	2	спалах дульного полум'я		Н/Д	15.09, 00:35
	0,3–0,8 км на Пд	зафіксувала	2	снаряд	ПнЗх–ПдСх (після зазначеної вище події)	Н/Д	15.09, 00:35
	0,6–0,8 км на ПдПдСх	зафіксувала	2	вибух	після зазначеної вище події	Н/Д	15.09, 00:35
	0,6–1 км на Пд	зафіксувала	2	спалах дульного полум'я		Н/Д	15.09, 00:35
	0,6–1 км на Пд	зафіксувала	1	снаряд	ПнЗх–ПдСх	Н/Д	15.09, 00:35
	0,8–1 км на Пд	зафіксувала	1	вибух	після зазначеної вище події	Н/Д	15.09, 00:35
	0,8–1 км на ПдПдСх	зафіксувала	1	вибух	вибух у повітрі (зазначеного вище снаряда)	Н/Д	15.09, 00:36
	0,3–1 км на Пд	зафіксувала	13	вибух	невизначеного походження	Н/Д	15.09, 00:36
	0,3–0,5 км на ПдПдЗх	зафіксувала	3	вибух	невизначеного походження	Н/Д	15.09, 00:36
	0,7–1,5 км на ПдПдЗх	зафіксувала	1	снаряд	ПнЗх–ПдСх	Н/Д	15.09, 00:36
	0,3–1 км на Пд	зафіксувала	1	снаряд	ПнЗх–ПдСх	Н/Д	15.09, 00:37
	0,6–1 км на ПдПдСх	зафіксувала	1	вибух	розрив після зазначеної вище події	Н/Д	15.09, 00:37
	0,2–0,4 км на ПдПдЗх	зафіксувала	2	спалах дульного полум'я		Н/Д	15.09, 00:39
	0,2–0,4 км на Пд	зафіксувала	1	снаряд	Зх–Сх (після зазначеної вище події)	Н/Д	15.09, 00:39
	0,4–1 км на ПдПдСх	зафіксувала	2	вибух	невизначеного походження	Н/Д	15.09, 00:39
	0,8–1 км на Пд	зафіксувала	1	снаряд	ПдПдЗх–ПнПнСх	Н/Д	15.09, 00:43
	0,3–0,5 км на Пд	зафіксувала	1	спалах дульного полум'я		Н/Д	15.09, 00:43
	0,3–0,8 км на Пд	зафіксувала	3	снаряд	Зх–Сх	Н/Д	15.09, 00:44
	0,3–0,7 км на Пд	зафіксувала	1	спалах дульного полум'я		Н/Д	15.09, 00:45
	0,5–1 км на Пд	зафіксувала	1	черга	ПдСх–ПнЗх (приблизно 25 пострілів)	Н/Д	15.09, 00:45
	1–2 км на Пд	зафіксувала	1	снаряд	Пн–Пд	Н/Д	15.09, 00:46
	0,5–1 км на Пд	зафіксувала	2	снаряд	ПнЗх–ПдСх	Н/Д	15.09, 00:47
	0,5–1 км на Пд	зафіксувала	1	спалах дульного полум'я		Н/Д	15.09, 00:47
	0,5–1 км на ПдПдЗх	зафіксувала	1	снаряд	ПнЗх–ПдСх	Н/Д	15.09, 00:49
	0,4–1 км на Пд	зафіксувала	7	снаряд	СхПдСх–ЗхПнЗх	Н/Д	15.09, 00:49

Місце розміщення СММ	Місце події	Спосіб	К-ть	Спостереження	Опис	Озброння	Дата, час
	0,3–0,5 км на Пд	зафіксувала	2	спалах дульного полум'я		Н/Д	15.09, 00:49
	0,5–1 км на Пд	зафіксувала	3	спалах дульного полум'я		Н/Д	15.09, 00:50
	0,5–1 км на Пд	зафіксувала	4	снаряд	Сх–Зх	Н/Д	15.09, 00:50
	0,5–1 км на Пд	зафіксувала	6	снаряд	Сх–Зх	Н/Д	15.09, 00:51
	0,4–0,8 км на ПдПдСх	зафіксувала	1	вибух	невизначеного походження	Н/Д	15.09, 00:54
	0,4–0,8 км на Пд	зафіксувала	3	снаряд	Зх–Сх	Н/Д	15.09, 01:05
	0,2–0,4 км на Пд	зафіксувала	1	вибух	невизначеного походження	Н/Д	15.09, 01:05
	0,4–0,8 км на Пд	зафіксувала	1	снаряд	Зх–Сх	Н/Д	15.09, 01:06
	0,5–1 км на Пд	зафіксувала	1	вибух	невизначеного походження	Н/Д	15.09, 01:06
	0,5–1 км на ПдПдСх	зафіксувала	1	вибух	невизначеного походження	Н/Д	15.09, 01:09
	1–2 км на ПдПдЗх	зафіксувала	1	освітлювальна ракета	випущена(-ий) угору	Н/Д	15.09, 01:12
	0,2–0,5 км на ПдПдСх	зафіксувала	1	вибух	невизначеного походження	Н/Д	15.09, 01:17
	0,2–0,5 км на ПдПдСх	зафіксувала	1	вибух	невизначеного походження	Н/Д	15.09, 01:21
	0,2–0,4 км на ПдПдЗх	зафіксувала	2	спалах дульного полум'я		Н/Д	15.09, 01:29
	0,6–0,8 км на ПдПдЗх	зафіксувала	1	спалах дульного полум'я		Н/Д	15.09, 01:29
	0,5–0,8 км на Пд	зафіксувала	4	вибух	невизначеного походження	Н/Д	15.09, 01:31
	0,8–1 км на ПдПдСх	зафіксувала	1	вибух	невизначеного походження	Н/Д	15.09, 01:31
	0,2–0,4 км на ПдПдЗх	зафіксувала	6	спалах дульного полум'я		Н/Д	15.09, 01:31
	0,6–0,8 км на ПдПдЗх	зафіксувала	2	спалах дульного полум'я		Н/Д	15.09, 01:31
	0,2–0,5 км	зафіксувала	5	вибух	невизначеного походження	Н/Д	15.09, 01:31
	0,8–1 км на ПдПдСх	зафіксувала	1	вибух	невизначеного походження	Н/Д	15.09, 01:32
	0,6–0,8 км на ПдПдЗх	зафіксувала	1	вибух	невизначеного походження	Н/Д	15.09, 01:32
	0,2–0,4 км на ПдПдЗх	зафіксувала	2	спалах дульного полум'я		Н/Д	15.09, 01:32
	0,6–0,8 км на Пд	зафіксувала	1	спалах дульного полум'я		Н/Д	15.09, 01:32
	0,6–0,8 км на Пд	зафіксувала	1	вибух	невизначеного походження	Н/Д	15.09, 01:33
	0,6–0,8 км на Пд	зафіксувала	1	спалах дульного полум'я		Н/Д	15.09, 01:33
	0,2–0,4 км на ПдПдЗх	зафіксувала	1	вибух	невизначеного походження	Н/Д	15.09, 01:33
	0,2–0,7 км на Пд	зафіксувала	1	снаряд	ЗхПнЗх–СхПдСх	Н/Д	15.09, 01:33
	0,2–0,4 км на ПдПдЗх	зафіксувала	3	вибух	невизначеного походження	Н/Д	15.09, 01:35
	0,2–0,4 км на ПдПдЗх	зафіксувала	2	вибух	невизначеного походження	Н/Д	15.09, 01:36
	0,2–0,4 км на ПдПдЗх	зафіксувала	1	спалах дульного полум'я		Н/Д	15.09, 01:36
	0,2–0,4 км на ПдПдЗх	зафіксувала	2	вибух	невизначеного походження	Н/Д	15.09, 01:37
	0,2–0,4 км на ПдПдЗх	зафіксувала	1	спалах дульного полум'я		Н/Д	15.09, 01:37
	0,2–0,5 км на Пд	зафіксувала	1	снаряд		Н/Д	15.09, 01:37
	0,8–1 км на ПдПдСх	зафіксувала	1	вибух	невизначеного походження	Н/Д	15.09, 01:38
	0,8–1 км на ПдПдЗх	зафіксувала	1	вибух	невизначеного походження	Н/Д	15.09, 01:38
	0,8–1 км на ПдПдСх	зафіксувала	2	вибух	невизначеного походження	Н/Д	15.09, 01:40
	0,8–1 км на ПдПдСх	зафіксувала	1	спалах дульного полум'я		Н/Д	15.09, 01:43
	0,8–1 км на Пд	зафіксувала	1	освітлювальна ракета	випущена(-ий) угору	Н/Д	15.09, 01:43

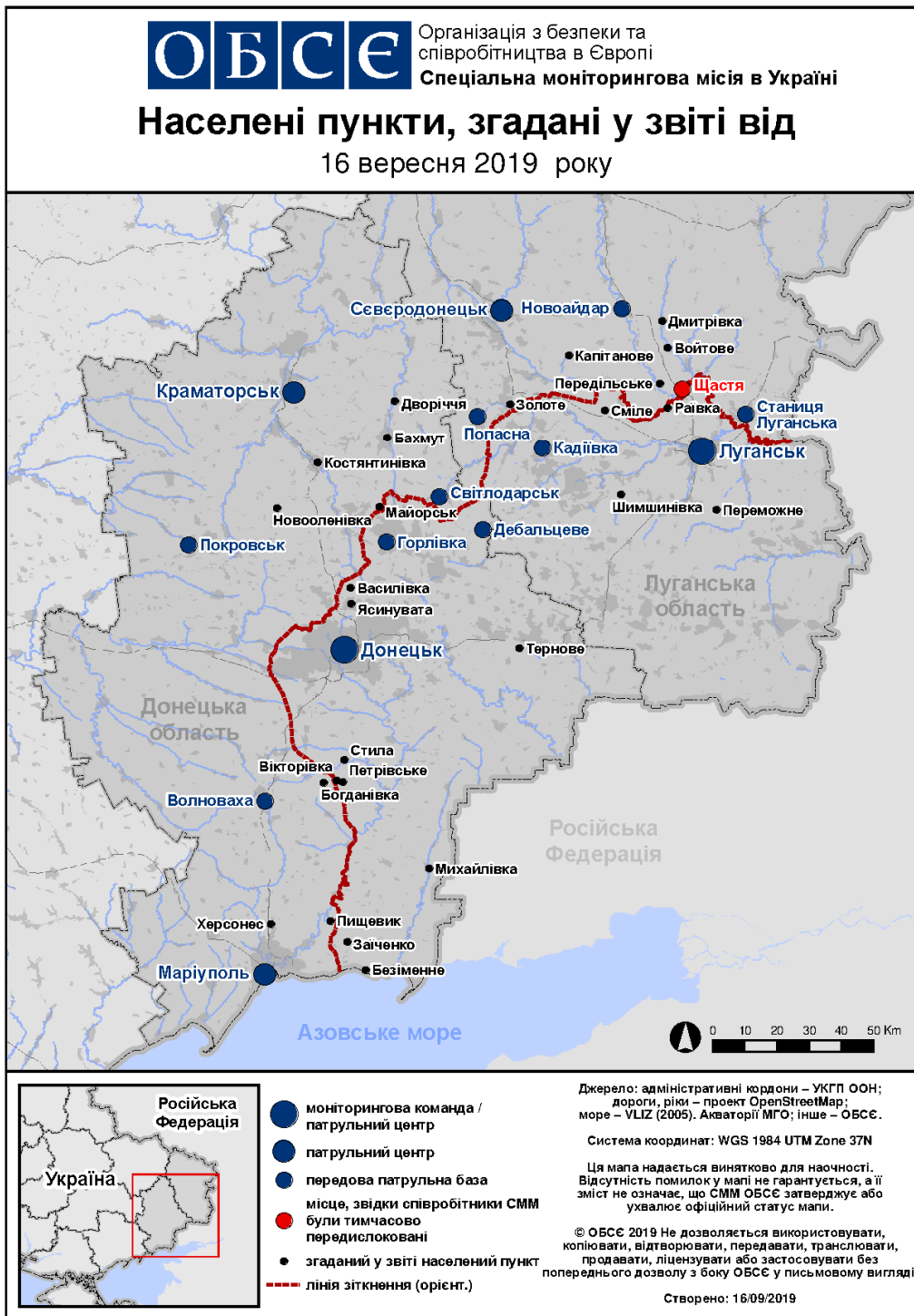
Місце розміщення СММ	Місце події	Спосіб	К-ть	Спостереження	Опис	Озброння	Дата, час
	0,6–0,8 км на ПдПдЗх	зафіксувала	1	спалах дульного полум'я		Н/Д	15.09, 01:43
	0,4–0,6 км на ПдПдЗх	зафіксувала	1	спалах дульного полум'я		Н/Д	15.09, 01:46
	0,8–1 км на ПдПдСх	зафіксувала	1	спалах дульного полум'я		Н/Д	15.09, 01:47
	0,8–1 км на ПдПдСх	зафіксувала	1	освітлювальна ракета	випущена(-ий) угору	Н/Д	15.09, 01:47
	0,2–0,4 км на ПдПдЗх	зафіксувала	1	вибух	вихідний вогонь	Н/Д	15.09, 01:49
	0,2–0,4 км на ПдПдЗх	зафіксувала	2	вибух	вихідний вогонь	Н/Д	15.09, 01:50
	0,8–1,2 км на ПдПдСх	зафіксувала	1	освітлювальна ракета		Н/Д	15.09, 01:54
	0,2–0,4 км на ПдПдЗх	зафіксувала	1	вибух	вихідний вогонь	Н/Д	15.09, 01:55
	0,6–0,8 км на ПдПдСх	зафіксувала	2	вибух	розрив	Н/Д	15.09, 01:55
	0,4–0,6 км на ПдПдЗх	зафіксувала	1	вибух	невизначеного походження	Н/Д	15.09, 02:09
	0,5–1,5 км на ПдПдЗх	зафіксувала	1	снаряд	ПнЗх–ПдСх	Н/Д	15.09, 02:32
	0,5–1,5 км на ПдПдЗх	зафіксувала	6	снаряд	Зх–Сх	Н/Д	15.09, 02:48
	0,8–1,2 км на Пд	зафіксувала	1	снаряд	Зх–Сх	Н/Д	15.09, 02:49
	0,8–1,5 км на ПдПдЗх	зафіксувала	1	снаряд	ПнПнЗх–ПдПдСх	Н/Д	15.09, 02:49
	1–2 км на ПдПдЗх	зафіксувала	2	снаряд	ПнПнЗх–ПдПдСх	Н/Д	15.09, 02:49
	0,5–1,5 км на ПдПдЗх	зафіксувала	1	снаряд	ПнПнЗх–ПдПдСх	Н/Д	15.09, 03:07
	0,8–1 км на Пд	зафіксувала	4	снаряд	ЗхПнЗх–СхПдСх	Н/Д	15.09, 03:51
0,8–1 км на Пд	зафіксувала	4	снаряд	ЗхПнЗх–СхПдСх	Н/Д	15.09, 03:52	
0,8–1 км на Пд	зафіксувала	1	снаряд	ЗхПнЗх–СхПдСх	Н/Д	15.09, 04:21	
Камера СММ за 1,5 км на ПнСх від н. п. Гнутове (підконтрольний уряду, 20 км на ПнСх від Маріуполя)	3–5 км на Сх	зафіксувала	1	снаряд	ПнЗх–ПдСх	Н/Д	14.09, 22:37
	3–5 км на СхПдСх	зафіксувала	1	снаряд	ПдЗх–ПнСх	Н/Д	15.09, 03:32
Камера СММ у н. п. Гранітне (підконтрольний уряду, 60 км на Пд від Донецька)	2–4 км на Сх	зафіксувала	1	вибух	вибух у повітрі	Н/Д	14.09, 22:06
	2–4 км на Сх	зафіксувала	1	снаряд	ПнЗх–ПдСх	Н/Д	14.09, 22:06
Камера СММ на КПВВ біля н. п. Майорськ (підконтрольний уряду, 45 км на ПнСх від Донецька)	3–4 км на Сх	зафіксувала	1	вибух	невизначеного походження	Н/Д	14.09, 21:46
	3–4 км на СхПнСх	зафіксувала	1	вибух	невизначеного походження	Н/Д	14.09, 21:46
	1–3 км на СхПнСх	зафіксувала	2	снаряд	Пн–Пд	Н/Д	14.09, 21:46
	1–3 км на СхПдСх	зафіксувала	3	вибух	невизначеного походження	Н/Д	14.09, 23:13
	1–3 км на СхПдСх	зафіксувала	1	вибух	невизначеного походження	Н/Д	14.09, 23:15
	1–3 км на СхПнСх	зафіксувала	1	снаряд	ПнПнЗх–ПдПдСх	Н/Д	14.09, 23:34
	3–4 км на СхПнСх	зафіксувала	1	вибух	невизначеного походження	Н/Д	14.09, 23:34
	3–4 км на СхПнСх	зафіксувала	1	черга	ПдЗх–ПнСх (приблизно 20 пострілів)	Н/Д	14.09, 23:44
	1–3 км на СхПнСх	зафіксувала	1	снаряд	ПнПнЗх–ПдПдСх	Н/Д	15.09, 00:11
1–3 км на Сх	зафіксувала	3	снаряд	Пн–Пд	Н/Д	15.09, 02:37	
1–3 км на Сх	зафіксувала	16	снаряд	Пн–Пд	Н/Д	15.09, 02:38	
Камера СММ на КПВВ біля н. п. Мар'їнка (підконтрольний уряду, 23 км на ПдЗх від Донецька)	1–3 км на ПнПнСх	зафіксувала	1	вибух	невизначеного походження	Н/Д	14.09, 22:50
	1–3 км на ПнПнСх	зафіксувала	1	вибух	невизначеного походження	Н/Д	14.09, 23:17
Камера СММ на КПВВ біля н. п. Пищевик (підконтрольний уряду, 25 км на ПнСх від Маріуполя)	4–6 км на Пд	зафіксувала	5	снаряд	ПнСх–ПдЗх	Н/Д	14.09, 02:33
	4–6 км на ПдПдСх	зафіксувала	1	снаряд	ПнСх–ПдЗх	Н/Д	14.09, 02:54
	4–6 км на ПдПдСх	зафіксувала	1	снаряд	ПнСх–ПдЗх	Н/Д	14.09, 03:29
	4–6 км на Пд	зафіксувала	7	снаряд	ПнЗх–ПдСх	Н/Д	14.09, 03:29
	4–6 км на Пд	зафіксувала	6	снаряд	ПнЗх–ПдСх	Н/Д	14.09, 03:32
	4–6 км на Пд	зафіксувала	1	снаряд	ПнЗх–ПдСх	Н/Д	14.09, 03:38
	4–6 км на Пд	зафіксувала	1	вибух	розрив (зазначеного вище снаряда)	Н/Д	14.09, 03:38
	4–6 км на Пд	зафіксувала	3	снаряд	ПнСх–ПдЗх	Н/Д	14.09, 03:58
	4–6 км на Пд	зафіксувала	2	снаряд	ПнСх–ПдЗх	Н/Д	14.09, 04:02
	4–6 км на Пд	зафіксувала	3	снаряд	Зх–Сх	Н/Д	14.09, 04:57
	4–6 км на Пд	зафіксувала	1	снаряд	ПнСх–ПдЗх	Н/Д	14.09, 04:57
	4–6 км на Пд	зафіксувала	2	снаряд	Сх–Зх	Н/Д	14.09, 20:35
	4–6 км на ПдПдСх	зафіксувала	1	снаряд	ПнСх–ПдЗх	Н/Д	14.09, 20:35
	4–6 км на Пд	зафіксувала	4	снаряд	Зх–Сх	Н/Д	14.09, 20:35
4–6 км на Пд	зафіксувала	5	снаряд	Зх–Сх	Н/Д	14.09, 20:39	
4–6 км на Пд	зафіксувала	5	снаряд	ПнСх–ПдЗх	Н/Д	14.09, 20:52	

Місце розміщення СММ	Місце події	Спосіб	К-ть	Спостереження	Опис	Озброєння	Дата, час
	4-6 км на Пд	зафіксувала	4	снаряд	Зх-Сх	Н/Д	14.09, 20:52
	4-6 км на Пд	зафіксувала	2	снаряд	ПнПнЗх-ПдПдСх	Н/Д	14.09, 20:52
	4-6 км на Пд	зафіксувала	16	снаряд	Зх-Сх	Н/Д	14.09, 20:53
	4-6 км на Пд	зафіксувала	6	снаряд	зі СхПнСх на ЗхПдЗх	Н/Д	14.09, 20:53
	4-6 км на Пд	зафіксувала	2	снаряд	ПнПнЗх-ПдПдСх	Н/Д	14.09, 22:54
	4-6 км на Пд	зафіксувала	2	снаряд	Зх-Сх	Н/Д	14.09, 22:57
	4-6 км на Пд	зафіксувала	1	снаряд	Зх-Сх	Н/Д	14.09, 22:58
	4-6 км на Пд	зафіксувала	5	снаряд	Зх-Сх	Н/Д	14.09, 22:59
	4-6 км на Пд	зафіксувала	2	снаряд	Зх-Сх	Н/Д	14.09, 23:09
	4-6 км на ПдПдСх	зафіксувала	3	снаряд	Зх-Сх	Н/Д	14.09, 23:25
	4-6 км на ПдПдСх	зафіксувала	1	снаряд	Зх-Сх	Н/Д	14.09, 23:29
	4-6 км на ПдПдСх	зафіксувала	3	снаряд	Зх-Сх	Н/Д	14.09, 23:33
	4-6 км на ПдПдСх	зафіксувала	2	снаряд	ПнПнСх-ПдПдЗх	Н/Д	14.09, 23:33
	4-6 км на ПдПдСх	зафіксувала	5	снаряд	Зх-Сх	Н/Д	14.09, 23:34
	4-6 км на ПдПдСх	зафіксувала	3	снаряд	ПнПнЗх-ПдПдСх	Н/Д	14.09, 23:34
	4-6 км на ПдПдСх	зафіксувала	1	снаряд	ПнПнСх-ПдПдЗх	Н/Д	14.09, 23:36
	4-6 км на ПдПдСх	зафіксувала	1	снаряд	ПнПнЗх-ПдПдСх	Н/Д	14.09, 23:36
	4-6 км на ПдПдСх	зафіксувала	1	снаряд	Зх-Сх	Н/Д	14.09, 23:36
	4-6 км на Пд	зафіксувала	2	снаряд	Сх-Зх	Н/Д	14.09, 23:59
	4-6 км на ПдПдСх	зафіксувала	2	снаряд	СхПнСх-ЗхПдЗх	Н/Д	15.09, 00:47
	4-6 км на ПдПдСх	зафіксувала	9	снаряд	Зх-Сх	Н/Д	15.09, 01:17
	4-6 км на ПдПдСх	зафіксувала	4	снаряд	Сх-Зх	Н/Д	15.09, 01:20
	4-6 км на Пд	зафіксувала	1	снаряд	Зх-Сх	Н/Д	15.09, 01:45
Камера СММ у н. п. Світлодарськ (підконтрольний уряду, 57 км на ПнСх від Донецька)	5-7 км на СхПнСх	зафіксувала	17	снаряд	Пн-Пд	Н/Д	14.09, 20:55
Приблизно 1 км на ПнПнСх від центрального залізничного вокзалу Донецька (непідконтрольний уряду, 6 км на ПнЗх від центру міста)	1 км на Пн	чули	2	черга		стрілецька зброя	15.09, 10:04
	1 км на Пн	чули	5	постріл		стрілецька зброя	15.09, 10:04
	1 км на Пн	чули	3	черга		стрілецька зброя	15.09, 11:06
	3 км на ПнЗх	чули	4	постріл		стрілецька зброя	15.09, 11:18
	2,5-3 км на ПнСх	чули	3	постріл		стрілецька зброя	15.09, 11:24
	3 км на ПдЗх	чули	1	постріл		стрілецька зброя	15.09, 12:27
	4-5 км на ПдЗх	чули	2	вибух	невизначеного походження	Н/Д	15.09, 12:29
	4-5 км на Зх	чули	1	вибух	невизначеного походження	Н/Д	15.09, 12:35
	4-5 км на ПдЗх	чули	1	вибух	невизначеного походження	Н/Д	15.09, 12:37
	4 км на ПдЗх	чули	1	вибух	невизначеного походження	Н/Д	15.09, 12:39
	3 км на ПдЗх	чули	1	постріл		стрілецька зброя	15.09, 12:45
	4-5 км на Зх	чули	2	вибух	невизначеного походження	Н/Д	15.09, 12:55
Приблизно 1 км на ПнЗх від залізничного вокзалу в н. п. Ясинувата (непідконтрольний уряду, 16 км на ПнСх від Донецька)	2-3 км на ЗхПнЗх	чули	2	постріл		стрілецька зброя	15.09, 09:05
	2-3 км на ЗхПнЗх	чули	3	постріл		стрілецька зброя	15.09, 09:11-09:14
Приблизно 1 км на З від н. п. Верхньошироківське (кол. Октябр; непідконтрольний уряду, 29 км на ПнСх від Маріуполя)	1-2 км на ПнЗх	чули	численні	постріли та черги	невизначеного походження (також із великокаліберного кулемета)	стрілецька зброя	15.09, 13:49
н. п. Світлодарськ (підконтрольний уряду, 57 км на ПнСх від Донецька)	3-5 км на СхПдСх	чули	1	вибух	невизначеного походження	Н/Д	14.09, 20:51
	2-3 км на Сх	чули	8	черга		стрілецька зброя	14.09, 22:13
	2-3 км на Сх	чули	4	черга		стрілецька зброя	14.09, 22:52
	2-3 км на Сх	чули	7	черга		стрілецька зброя	14.09, 22:54
	3-5 км на Сх	чули	1	вибух	невизначеного походження	Н/Д	14.09, 22:54
	6-8 км на Сх	чули	7	вибух	невизначеного походження	Н/Д	14.09, 23:15-23:16
	6-8 км на ПдПдСх	чули	7	вибух	невизначеного походження	Н/Д	14.09, 23:16-23:17
	6-8 км на ПдПдЗх	чули	17	вибух	невизначеного походження	Н/Д	14.09, 23:54-23:58
2-3 км на ПдСх	чули	1	вибух	невизначеного походження	Н/Д	15.09, 17:57	
н. п. Горлівка (непідконтрольний уряду,	4-6 км на ПнЗх	чули	10	вибух	невизначеного походження	Н/Д	14.09, 23:14-23:16



Місце розміщення СММ	Місце події	Спосіб	К-ть	Спостереження	Опис	Озброння	Дата, час
39 км на ПнСх від Донецька)	4–6 км на ПнЗх	чули	4	вибух	невизначеного походження	Н/Д	14.09, 23:35–23:36
	4–6 км на ПнЗх	чули	4	вибух	невизначеного походження	Н/Д	14.09, 23:45–23:46
	4–6 км на ПнЗх	чули	22	вибух	невизначеного походження	Н/Д	14.09, 23:49–23:54
	4–6 км на ПнЗх	чули	8	вибух	невизначеного походження	Н/Д	14.09, 23:55–23:57
	4–6 км на ПнЗх	чули	6	вибух	невизначеного походження	Н/Д	15.09, 00:02–00:03
	4–6 км на ПнЗх	чули	3	вибух	невизначеного походження	Н/Д	15.09, 00:15–00:17
	4–6 км на ПнЗх	чули	2	вибух	невизначеного походження	Н/Д	15.09, 00:17–00:18
	4–6 км на ПнЗх	чули	23	черга		великокаліберний кулемет	15.09, 00:30–00:33
	4–6 км на ПнЗх	чули	6	вибух	невизначеного походження	Н/Д	15.09, 00:33–00:34
	4–6 км на ПнЗх	чули	18	черга		великокаліберний кулемет	15.09, 00:33–00:35
	4–6 км на ПнЗх	чули	6	вибух	невизначеного походження	Н/Д	15.09, 00:37–00:38
	4–6 км на ПнЗх	чули	20	черга		великокаліберний кулемет	15.09, 00:39–00:40
	4–6 км на ПнЗх	чули	4	вибух	невизначеного походження	Н/Д	15.09, 00:43–00:44
	4–6 км на ПнЗх	чули	6	черга		великокаліберний кулемет	15.09, 00:44–00:46
	2–4 км на ПнЗх	чули	35	черга		великокаліберний кулемет	15.09, 08:15–08:30
Пн околиця н. п. Попасна (підконтрольний уряду, 69 км на Зх від Луганська)	10–15 км на Пд	чули	43	вибух	невизначеного походження	Н/Д	14.09, 23:30–00:05

## Мапа Донецької та Луганської областей<sup>12</sup>



<sup>12</sup> За рішенням Постійної ради №1117 від 21 березня 2014 року, СММ базується у десяти містах на всій території України (Херсон, Одеса, Львів, Івано-Франківськ, Харків, Донецьк, Дніпро, Чернівці, Луганськ і Київ). Ця мапа східної України призначена для ілюстративних цілей. На ній вказані населені пункти, згадані у звіті, а також ті, де є офіси СММ (команди спостерігачів, представництва і передові патрульні бази) в Донецькій і Луганській областях. (Червоним кольором виділено передову патрульну базу, з якої співробітники СММ були тимчасово передислоковані починаючи з 27 вересня 2016 року згідно з рекомендаціями експертів з безпеки з деяких держав-учасниць ОБСЄ та з урахуванням вимог СММ щодо безпеки. СММ використовує ці приміщення у світлу пору доби, а також патрулює в цьому населеному пункті вдень).